

ОПИСАНИЕ МЕСТОПОЛОЖЕНИЯ ГРАНИЦ
Зона застройки индивидуальными жилыми домами (Ж1)

(наименование объекта, местоположение границ которого описано (далее - объект)

Раздел 1		
Сведения об объекте		
№ п/п	Характеристики объекта	Описание характеристик
1	2	3
1	Местоположение объекта	Мурманская область, г Полярный
2	Площадь объекта ± величина погрешности определения площади (Р ± ΔР)	209 220 м² ± 25 м²
3	Иные характеристики объекта	<p>Вид объекта реестра границ: Территориальная зона</p> <p>Виды разрешенного использования земельных участков, расположенных в территориальной зоне:</p> <p>Основной вид разрешенного использования: Для индивидуального жилищного строительства (2.1). Вспомогательные виды:</p> <p>Обслуживание жилой застройки (2.7).</p> <p>Основной вид разрешенного использования: Для ведения личного подсобного хозяйства (приусадебный земельный участок) (2.2). Вспомогательные виды: Обслуживание жилой застройки (2.7).</p> <p>Основной вид разрешенного использования: Блокированная жилая застройка (2.3). Вспомогательные виды: Обслуживание жилой застройки (2.7).</p> <p>Основной вид разрешенного использования: Образование и просвещение (3.5). Вспомогательные виды: Обслуживание жилой застройки (2.7).</p> <p>Основной вид разрешенного использования: Земельные участки (территории) общего пользования (12.0). Вспомогательные виды: Обслуживание жилой застройки (2.7).</p> <p>Условно разрешенный вид разрешенного использования: Передвижное жилье (2.4). Вспомогательные виды: Обслуживание жилой застройки (2.7).</p> <p>Условно разрешенный вид разрешенного использования: Социальное обслуживание (3.2). Вспомогательные виды: Обслуживание жилой застройки (2.7).</p> <p>Условно разрешенный вид разрешенного использования: Ветеринарное обслуживание (3.10). Вспомогательные виды: Обслуживание жилой застройки (2.7).</p> <p>Условно разрешенный вид разрешенного использования: Объекты торговли (торговые центры, торгово-развлекательные центры (комплексы) (4.2). Вспомогательные виды: Обслуживание жилой застройки (2.7).</p> <p>Условно разрешенный вид разрешенного использования: Рынки (4.3). Вспомогательные виды: Обслуживание жилой застройки (2.7).</p> <p>Условно разрешенный вид разрешенного использования: Развлечение (4.8). Вспомогательные виды: Обслуживание жилой застройки (2.7).</p> <p>Условно разрешенный вид разрешенного использования: Служебные гаражи (4.9). Вспомогательные виды: Обслуживание жилой застройки (2.7).</p> <p>Основной вид разрешенного использования: Земельные участки общего назначения (13.0).</p>

Раздел 2

Сведения о местоположении границ объекта

1. Система координат МСК-51

2. Сведения о характерных точках границ объекта

Обозначение характерных точек границ	Координаты, м		Метод определения координат характерной точки	Средняя квадратическая погрешность положения характерной точки (Mt), м	Описание обозначения точки на местности (при наличии)
	X	Y			
1	2	3	4	5	6
Ж1					
2089238	668 776,11	1 456 963,12	Картометрический метод	25,00	—
2089239	668 790,46	1 456 960,10	Картометрический метод	25,00	—
2089240	668 829,31	1 456 943,98	Картометрический метод	25,00	—
2089241	668 869,29	1 456 922,95	Картометрический метод	25,00	—
2089242	668 865,71	1 456 911,90	Картометрический метод	25,00	—
2089243	668 860,10	1 456 905,34	Картометрический метод	25,00	—
2089244	668 842,07	1 456 884,27	Картометрический метод	25,00	—
2089245	668 826,35	1 456 851,31	Картометрический метод	25,00	—
2089246	668 828,20	1 456 847,88	Картометрический метод	25,00	—
2089247	668 825,61	1 456 844,90	Картометрический метод	25,00	—
2089248	668 795,22	1 456 801,23	Картометрический метод	25,00	—
2089249	668 801,44	1 456 796,90	Картометрический метод	25,00	—
2089250	668 795,49	1 456 789,72	Картометрический метод	25,00	—
2089251	668 776,12	1 456 760,79	Картометрический метод	25,00	—
2089252	668 770,65	1 456 756,98	Картометрический метод	25,00	—
2089253	668 750,62	1 456 783,42	Картометрический метод	25,00	—
2089254	668 746,22	1 456 780,57	Картометрический метод	25,00	—
2089255	668 732,67	1 456 766,70	Картометрический метод	25,00	—
2089256	668 725,13	1 456 774,47	Картометрический метод	25,00	—
2089257	668 676,13	1 456 727,37	Картометрический метод	25,00	—
2089258	668 673,39	1 456 724,72	Картометрический метод	25,00	—
2089259	668 671,22	1 456 724,14	Картометрический метод	25,00	—
2089260	668 661,25	1 456 738,50	Картометрический метод	25,00	—
2089261	668 621,55	1 456 777,03	Картометрический метод	25,00	—
2089262	668 617,92	1 456 768,80	Картометрический метод	25,00	—
2089263	668 603,67	1 456 758,36	Картометрический метод	25,00	—
2089264	668 591,84	1 456 745,49	Картометрический метод	25,00	—
2089265	668 593,80	1 456 723,76	Картометрический метод	25,00	—
2089266	668 581,86	1 456 721,35	Картометрический метод	25,00	—
2089267	668 563,87	1 456 715,83	Картометрический метод	25,00	—
2089268	668 540,38	1 456 697,50	Картометрический метод	25,00	—
2089269	668 529,50	1 456 711,77	Картометрический метод	25,00	—
2089270	668 487,82	1 456 763,84	Картометрический метод	25,00	—
2089271	668 507,59	1 456 780,93	Картометрический метод	25,00	—
2089272	668 499,41	1 456 801,26	Картометрический метод	25,00	—
2089273	668 489,50	1 456 807,12	Картометрический метод	25,00	—
2089274	668 455,65	1 456 810,85	Картометрический метод	25,00	—
2089275	668 401,91	1 456 770,29	Картометрический метод	25,00	—
2089276	668 194,21	1 456 608,85	Картометрический метод	25,00	—
2089277	668 166,14	1 456 644,40	Картометрический метод	25,00	—
2089278	668 108,85	1 456 600,70	Картометрический метод	25,00	—
2089279	668 127,98	1 456 577,61	Картометрический метод	25,00	—
2089280	668 082,08	1 456 537,60	Картометрический метод	25,00	—
2089281	668 047,92	1 456 578,05	Картометрический метод	25,00	—
2089282	667 963,43	1 456 510,07	Картометрический метод	25,00	—
2089283	667 958,14	1 456 529,65	Картометрический метод	25,00	—

Раздел 2

Сведения о местоположении границ объекта					
1	2	3	4	5	6
2089284	667 953,66	1 456 537,23	Картометрический метод	25,00	—
2089285	667 948,22	1 456 540,91	Картометрический метод	25,00	—
2089286	667 945,11	1 456 542,40	Картометрический метод	25,00	—
2089287	667 939,78	1 456 544,95	Картометрический метод	25,00	—
2089288	667 920,89	1 456 552,24	Картометрический метод	25,00	—
2089289	667 914,36	1 456 565,03	Картометрический метод	25,00	—
2089290	667 914,15	1 456 568,90	Картометрический метод	25,00	—
2089291	667 913,15	1 456 587,48	Картометрический метод	25,00	—
2089292	667 916,34	1 456 616,06	Картометрический метод	25,00	—
2089293	667 931,17	1 456 642,12	Картометрический метод	25,00	—
2089294	667 961,06	1 456 657,89	Картометрический метод	25,00	—
2089295	667 997,77	1 456 661,18	Картометрический метод	25,00	—
2089296	668 132,42	1 456 785,11	Картометрический метод	25,00	—
2089297	668 154,06	1 456 786,20	Картометрический метод	25,00	—
2089298	668 163,95	1 456 787,73	Картометрический метод	25,00	—
2089299	668 179,29	1 456 790,13	Картометрический метод	25,00	—
2089300	668 194,17	1 456 792,29	Картометрический метод	25,00	—
2089301	668 210,14	1 456 791,40	Картометрический метод	25,00	—
2089302	668 217,30	1 456 793,13	Картометрический метод	25,00	—
2089303	668 222,61	1 456 794,41	Картометрический метод	25,00	—
2089304	668 231,43	1 456 801,32	Картометрический метод	25,00	—
2089305	668 238,92	1 456 816,24	Картометрический метод	25,00	—
2089306	668 257,04	1 456 828,92	Картометрический метод	25,00	—
2089307	668 268,42	1 456 834,98	Картометрический метод	25,00	—
2089308	668 287,85	1 456 859,00	Картометрический метод	25,00	—
2089309	668 305,16	1 456 866,15	Картометрический метод	25,00	—
2089310	668 320,66	1 456 872,56	Картометрический метод	25,00	—
2089311	668 341,35	1 456 885,20	Картометрический метод	25,00	—
2089312	668 353,63	1 456 896,37	Картометрический метод	25,00	—
2089313	668 359,08	1 456 898,22	Картометрический метод	25,00	—
2089314	668 370,66	1 456 902,18	Картометрический метод	25,00	—
2089315	668 386,48	1 456 902,25	Картометрический метод	25,00	—
2089316	668 402,22	1 456 900,66	Картометрический метод	25,00	—
2089317	668 433,37	1 456 897,51	Картометрический метод	25,00	—
2089318	668 446,29	1 456 894,51	Картометрический метод	25,00	—
2089319	668 464,56	1 456 890,29	Картометрический метод	25,00	—
2089320	668 491,82	1 456 879,78	Картометрический метод	25,00	—
2089321	668 510,52	1 456 873,73	Картометрический метод	25,00	—
2089322	668 523,90	1 456 872,88	Картометрический метод	25,00	—
2089323	668 536,34	1 456 873,32	Картометрический метод	25,00	—
2089324	668 552,58	1 456 882,97	Картометрический метод	25,00	—
2089325	668 551,14	1 456 879,13	Картометрический метод	25,00	—
2089326	668 558,05	1 456 869,03	Картометрический метод	25,00	—
2089327	668 561,63	1 456 870,26	Картометрический метод	25,00	—
2089328	668 578,30	1 456 856,93	Картометрический метод	25,00	—
2089329	668 594,82	1 456 883,17	Картометрический метод	25,00	—
2089330	668 614,48	1 456 867,96	Картометрический метод	25,00	—
2089331	668 678,72	1 456 838,34	Картометрический метод	25,00	—
2089332	668 739,54	1 456 902,29	Картометрический метод	25,00	—
2089333	668 711,41	1 456 930,39	Картометрический метод	25,00	—
2089334	668 711,24	1 456 944,01	Картометрический метод	25,00	—
2089335	668 706,47	1 456 951,51	Картометрический метод	25,00	—
2089336	668 723,23	1 456 956,10	Картометрический метод	25,00	—
2089337	668 726,25	1 456 956,92	Картометрический метод	25,00	—
2089338	668 731,02	1 456 958,23	Картометрический метод	25,00	—

Раздел 2

Сведения о местоположении границ объекта					
1	2	3	4	5	6
2089339	668 751,49	1 456 962,31	Картометрический метод	25,00	—
2089238	668 776,11	1 456 963,12	Картометрический метод	25,00	—
Ж1					
2089350	668 628,99	1 456 352,83	Картометрический метод	25,00	—
2089351	668 635,59	1 456 351,22	Картометрический метод	25,00	—
2089352	668 647,75	1 456 341,33	Картометрический метод	25,00	—
2089353	668 643,29	1 456 325,90	Картометрический метод	25,00	—
2089354	668 611,13	1 456 317,51	Картометрический метод	25,00	—
2089355	668 603,51	1 456 346,80	Картометрический метод	25,00	—
2089350	668 628,99	1 456 352,83	Картометрический метод	25,00	—
Ж1					
2089356	668 477,12	1 455 485,71	Картометрический метод	25,00	—
2089357	668 468,90	1 455 495,03	Картометрический метод	25,00	—
2089358	668 467,86	1 455 494,12	Картометрический метод	25,00	—
2089359	668 448,52	1 455 477,21	Картометрический метод	25,00	—
2089360	668 455,16	1 455 469,71	Картометрический метод	25,00	—
2089361	668 439,03	1 455 455,43	Картометрический метод	25,00	—
2089362	668 440,41	1 455 453,68	Картометрический метод	25,00	—
2089356	668 477,12	1 455 485,71	Картометрический метод	25,00	—
Ж1					
2089363	668 612,26	1 455 414,56	Картометрический метод	25,00	—
2089364	668 597,31	1 455 379,53	Картометрический метод	25,00	—
2089365	668 563,37	1 455 308,02	Картометрический метод	25,00	—
2089366	668 446,23	1 455 446,28	Картометрический метод	25,00	—
2089367	668 440,41	1 455 453,68	Картометрический метод	25,00	—
2089368	668 439,03	1 455 455,43	Картометрический метод	25,00	—
2089369	668 432,73	1 455 463,41	Картометрический метод	25,00	—
2089370	668 417,28	1 455 482,99	Картометрический метод	25,00	—
2089371	668 455,62	1 455 514,56	Картометрический метод	25,00	—
2089372	668 472,85	1 455 529,14	Картометрический метод	25,00	—
2089373	668 521,82	1 455 552,41	Картометрический метод	25,00	—
2089374	668 555,39	1 455 562,35	Картометрический метод	25,00	—
2089375	668 557,72	1 455 511,94	Картометрический метод	25,00	—
2089376	668 579,40	1 455 512,79	Картометрический метод	25,00	—
2089377	668 601,94	1 455 509,42	Картометрический метод	25,00	—
2089378	668 605,18	1 455 481,07	Картометрический метод	25,00	—
2089379	668 602,23	1 455 480,65	Картометрический метод	25,00	—
2089380	668 605,44	1 455 458,21	Картометрический метод	25,00	—
2089363	668 612,26	1 455 414,56	Картометрический метод	25,00	—
Ж1					
2089344	667 363,47	1 447 326,57	Картометрический метод	25,00	—
2089343	667 673,01	1 447 509,14	Картометрический метод	25,00	—
2089385	667 691,18	1 447 505,31	Картометрический метод	25,00	—
2089386	667 710,59	1 447 513,76	Картометрический метод	25,00	—
2089387	667 728,37	1 447 535,09	Картометрический метод	25,00	—
2089388	667 741,22	1 447 546,90	Картометрический метод	25,00	—
2089381	667 745,93	1 447 552,56	Картометрический метод	25,00	—
2089382	667 698,18	1 447 571,60	Картометрический метод	25,00	—
2089342	667 656,01	1 447 549,19	Картометрический метод	25,00	—
2089341	667 642,50	1 447 609,83	Картометрический метод	25,00	—
2089340	667 659,68	1 447 640,19	Картометрический метод	25,00	—
2089349	667 581,00	1 447 579,45	Картометрический метод	25,00	—
2089348	667 488,89	1 447 521,22	Картометрический метод	25,00	—
2089347	667 429,29	1 447 495,48	Картометрический метод	25,00	—
2089346	667 378,12	1 447 488,16	Картометрический метод	25,00	—

Раздел 2

Сведения о местоположении границ объекта					
1	2	3	4	5	6
2089345	667 276,61	1 447 510,33	Картометрический метод	25,00	—
2089344	667 363,47	1 447 326,57	Картометрический метод	25,00	—
3. Сведения о характерных точках части (частей) границы объекта					
1	2	3	4	5	6
—	—	—	—	—	—

Раздел 3

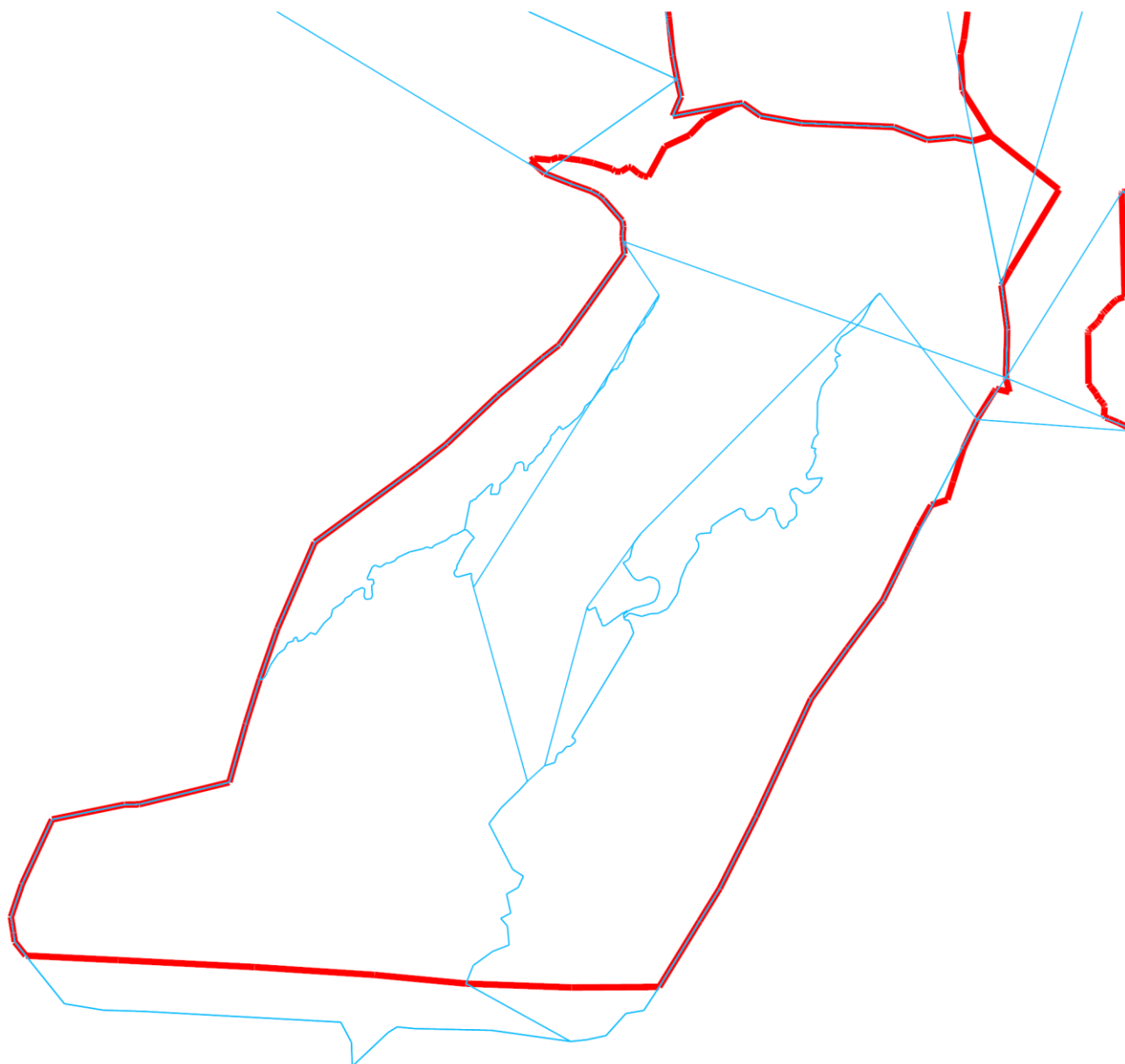
Сведения о местоположении измененных (уточненных) границ объекта

1. Система координат МСК-51

2. Сведения о характерных точках границ объекта







Обозначение характерных точек границы	Существующие координаты, м		Измененные (уточненные) координаты, м		Метод определения координат характерной точки	Средняя квадратическа я погрешность положения характерной точки (Mt), м	Описание обозначения точки на местности (при наличии)
	X	Y	X	Y			
1	2	3	4	5	6	7	8
—	—	—	—	—	—	—	—
3. Сведения о характерных точках части (частей) границы объекта							
1	2	3	4	5	6	7	8
—	—	—	—	—	—	—	—

Раздел 4
План границ объекта



Масштаб 1:50 000

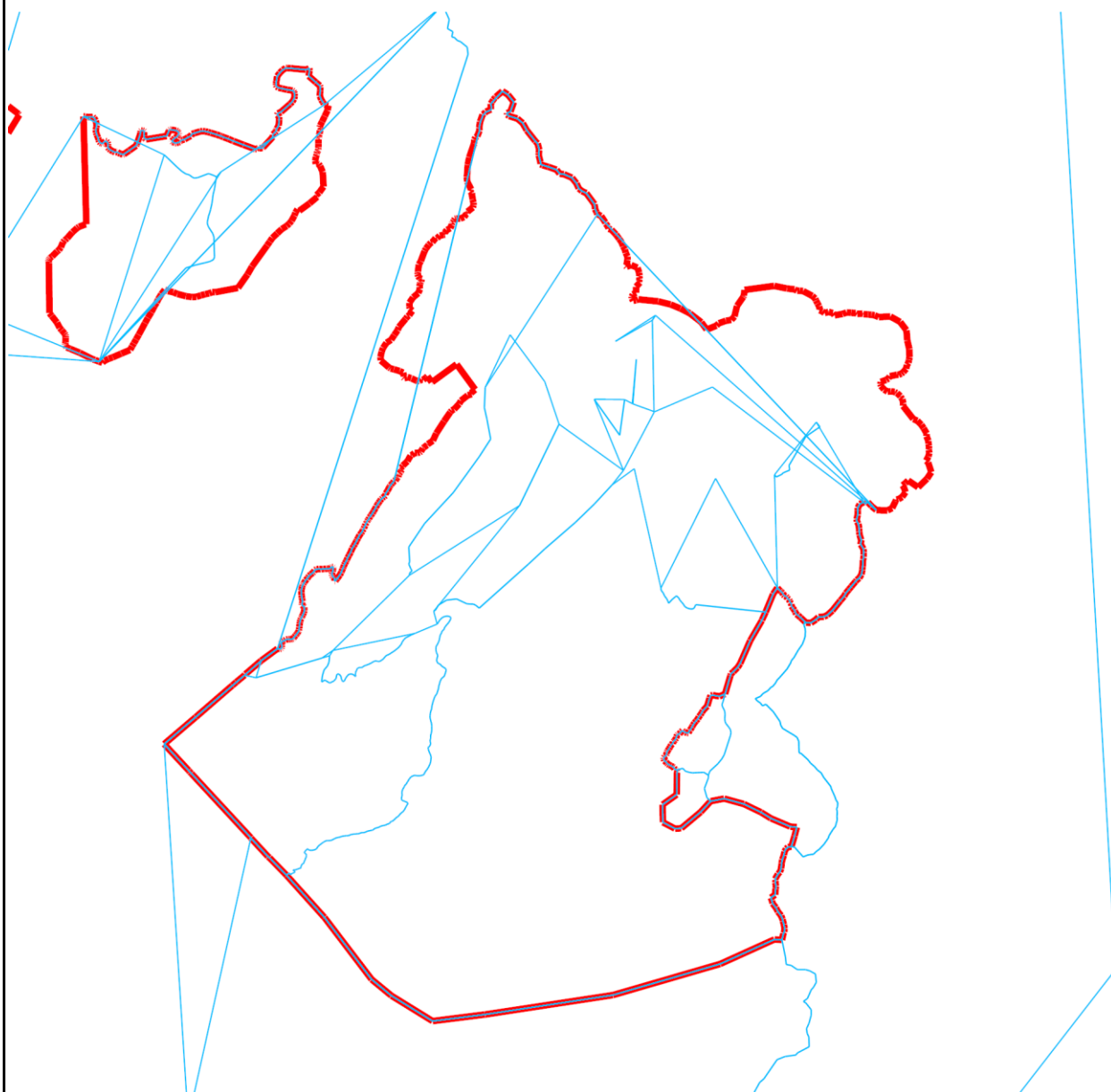
Используемые условные знаки и обозначения:

-  - Граница муниципального образования
-  - Граница населенного пункта
-  - Граница земельного участка
-  - Граница зон с особыми условиями использования территории
-  - Граница объектов культурного наследия
-  - Ж1 (Зона застройки индивидуальными жилыми домами)

Подпись _____ Дата « 22 » _____ июня 20 23 г.







Место для оттиска печати (при наличии) лица, составившего описание местоположения границ объекта

Раздел 4
План границ объекта



Масштаб 1:50 000

Используемые условные знаки и обозначения:

-  - Граница муниципального образования
-  - Граница населенного пункта
-  - Граница земельного участка
-  - Граница зон с особыми условиями использования территории
-  - Граница объектов культурного наследия
-  - Ж1 (Зона застройки индивидуальными жилыми домами)

Подпись _____ Дата « 22 » _____ июня 20 23 г.

Место для оттиска печати (при наличии) лица, составившего описание местоположения границ объекта

Прохождение границы		Описание прохождения границы
от точки	до точки	
1	2	3
—	—	—

ОПИСАНИЕ МЕСТОПОЛОЖЕНИЯ ГРАНИЦ

Зона застройки среднеэтажными жилыми домами блокированной застройки и многоквартирными домами (ЖЗ)

(наименование объекта, местоположение границ которого описано (далее - объект))

Раздел 1

Сведения об объекте

№ п/п	Характеристики объекта	Описание характеристик
1	2	3
1	Местоположение объекта	Мурманская область, г Полярный
2	Площадь объекта ± величина погрешности определения площади ($P \pm \Delta P$)	1 334 979 м² ± 25 м²
3	Иные характеристики объекта	<p>Вид объекта реестра границ: Территориальная зона</p> <p>Виды разрешенного использования земельных участков, расположенных в территориальной зоне:</p> <p>Основной вид разрешенного использования: Среднеэтажная жилая застройка (2.5). Вспомогательные виды: Обслуживание жилой застройки (2.7).</p> <p>Основной вид разрешенного использования: Многоэтажная жилая застройка (высотная застройка) (2.6). Вспомогательные виды: Обслуживание жилой застройки (2.7).</p> <p>Основной вид разрешенного использования: Образование и просвещение (3.5). Вспомогательные виды: Обслуживание жилой застройки (2.7).</p> <p>Основной вид разрешенного использования: Земельные участки (территории) общего пользования (12.0). Вспомогательные виды: Обслуживание жилой застройки (2.7).</p> <p>Условно разрешенный вид разрешенного использования: Социальное обслуживание (3.2). Вспомогательные виды: Обслуживание жилой застройки (2.7).</p> <p>Условно разрешенный вид разрешенного использования: Ветеринарное обслуживание (3.10). Вспомогательные виды: Обслуживание жилой застройки (2.7).</p> <p>Условно разрешенный вид разрешенного использования: Объекты торговли (торговые центры, торгово-развлекательные центры (комплексы) (4.2). Вспомогательные виды: Обслуживание жилой застройки (2.7).</p> <p>Условно разрешенный вид разрешенного использования: Рынки (4.3). Вспомогательные виды: Обслуживание жилой застройки (2.7).</p> <p>Условно разрешенный вид разрешенного использования: Развлечение (4.8). Вспомогательные виды: Обслуживание жилой застройки (2.7).</p> <p>Условно разрешенный вид разрешенного использования: Служебные гаражи (4.9). Вспомогательные виды: Обслуживание жилой застройки (2.7).</p>

Раздел 2

Сведения о местоположении границ объекта

1. Система координат МСК-51

2. Сведения о характерных точках границ объекта

Обозначение характерных точек границ	Координаты, м		Метод определения координат характерной точки	Средняя квадратическая погрешность положения характерной точки (Mt), м	Описание обозначения точки на местности (при наличии)
	X	Y			
1	2	3	4	5	6
ЖЗ					
2073830	674 829,62	1 450 948,59	Картометрический метод	25,00	—
2073969	674 792,87	1 450 934,64	Картометрический метод	25,00	—
2073968	674 753,76	1 450 912,33	Картометрический метод	25,00	—
2073967	674 745,91	1 450 905,62	Картометрический метод	25,00	—
2073966	674 705,94	1 450 874,87	Картометрический метод	25,00	—
2073965	674 663,24	1 450 840,50	Картометрический метод	25,00	—
2073964	674 639,74	1 450 817,75	Картометрический метод	25,00	—
2073963	674 605,78	1 450 740,99	Картометрический метод	25,00	—
2073962	674 604,58	1 450 737,11	Картометрический метод	25,00	—
2073961	674 621,59	1 450 738,40	Картометрический метод	25,00	—
2073960	674 637,16	1 450 736,93	Картометрический метод	25,00	—
2073959	674 647,23	1 450 720,60	Картометрический метод	25,00	—
2073958	674 639,15	1 450 715,60	Картометрический метод	25,00	—
2073957	674 625,66	1 450 707,28	Картометрический метод	25,00	—
2073956	674 587,43	1 450 685,31	Картометрический метод	25,00	—
2073955	674 577,28	1 450 660,21	Картометрический метод	25,00	—
2073954	674 586,02	1 450 657,07	Картометрический метод	25,00	—
2073953	674 589,77	1 450 644,51	Картометрический метод	25,00	—
2073952	674 531,12	1 450 611,63	Картометрический метод	25,00	—
2073951	674 547,34	1 450 585,82	Картометрический метод	25,00	—
2073950	674 540,87	1 450 581,38	Картометрический метод	25,00	—
2073949	674 515,25	1 450 564,92	Картометрический метод	25,00	—
2073948	674 528,81	1 450 544,73	Картометрический метод	25,00	—
2073947	674 515,26	1 450 537,00	Картометрический метод	25,00	—
2073946	674 511,84	1 450 542,94	Картометрический метод	25,00	—
2073945	674 503,40	1 450 538,08	Картометрический метод	25,00	—
2073944	674 466,66	1 450 514,90	Картометрический метод	25,00	—
2073943	674 462,67	1 450 522,32	Картометрический метод	25,00	—
2073942	674 460,14	1 450 520,69	Картометрический метод	25,00	—
2073941	674 463,03	1 450 515,30	Картометрический метод	25,00	—
2073940	674 451,72	1 450 516,55	Картометрический метод	25,00	—
2073939	674 443,78	1 450 526,16	Картометрический метод	25,00	—
2073938	674 432,44	1 450 544,43	Картометрический метод	25,00	—
2073937	674 401,76	1 450 536,62	Картометрический метод	25,00	—
2073936	674 351,22	1 450 507,82	Картометрический метод	25,00	—
2073935	674 317,51	1 450 486,56	Картометрический метод	25,00	—
2073934	674 311,59	1 450 482,83	Картометрический метод	25,00	—
2073933	674 297,91	1 450 474,63	Картометрический метод	25,00	—
2073932	674 276,60	1 450 460,50	Картометрический метод	25,00	—
2073931	674 269,58	1 450 455,42	Картометрический метод	25,00	—
2073930	674 268,72	1 450 456,53	Картометрический метод	25,00	—
2073929	674 264,17	1 450 453,68	Картометрический метод	25,00	—
2073928	674 266,73	1 450 450,08	Картометрический метод	25,00	—
2073927	674 271,10	1 450 453,08	Картометрический метод	25,00	—
2073926	674 273,21	1 450 449,33	Картометрический метод	25,00	—
2073925	674 271,94	1 450 443,32	Картометрический метод	25,00	—

Раздел 2

Сведения о местоположении границ объекта

1	2	3	4	5	6
2073924	674 271,05	1 450 426,61	Картометрический метод	25,00	—
2073923	674 280,97	1 450 412,58	Картометрический метод	25,00	—
2073922	674 277,47	1 450 363,96	Картометрический метод	25,00	—
2073921	674 274,01	1 450 315,95	Картометрический метод	25,00	—
2073920	674 270,48	1 450 266,94	Картометрический метод	25,00	—
2073919	674 303,10	1 450 264,59	Картометрический метод	25,00	—
2073918	674 336,37	1 450 289,16	Картометрический метод	25,00	—
2073917	674 378,72	1 450 316,02	Картометрический метод	25,00	—
2073916	674 385,27	1 450 319,64	Картометрический метод	25,00	—
2073915	674 419,45	1 450 337,35	Картометрический метод	25,00	—
2073914	674 426,47	1 450 339,18	Картометрический метод	25,00	—
2073913	674 446,08	1 450 342,69	Картометрический метод	25,00	—
2073912	674 452,78	1 450 343,31	Картометрический метод	25,00	—
2073911	674 452,59	1 450 345,06	Картометрический метод	25,00	—
2073910	674 472,33	1 450 342,29	Картометрический метод	25,00	—
2073909	674 477,56	1 450 341,55	Картометрический метод	25,00	—
2073908	674 500,88	1 450 338,28	Картометрический метод	25,00	—
2073907	674 512,06	1 450 331,56	Картометрический метод	25,00	—
2073906	674 525,27	1 450 305,57	Картометрический метод	25,00	—
2073905	674 527,34	1 450 299,61	Картометрический метод	25,00	—
2073904	674 539,92	1 450 287,53	Картометрический метод	25,00	—
2073903	674 542,26	1 450 293,38	Картометрический метод	25,00	—
2073902	674 546,67	1 450 297,37	Картометрический метод	25,00	—
2073901	674 547,45	1 450 298,07	Картометрический метод	25,00	—
2073900	674 563,13	1 450 305,09	Картометрический метод	25,00	—
2073899	674 564,62	1 450 310,76	Картометрический метод	25,00	—
2073898	674 565,70	1 450 314,83	Картометрический метод	25,00	—
2073897	674 566,69	1 450 318,59	Картометрический метод	25,00	—
2073896	674 567,70	1 450 322,45	Картометрический метод	25,00	—
2073895	674 568,75	1 450 326,42	Картометрический метод	25,00	—
2073894	674 570,11	1 450 331,59	Картометрический метод	25,00	—
2073893	674 580,09	1 450 328,77	Картометрический метод	25,00	—
2073892	674 588,29	1 450 330,26	Картометрический метод	25,00	—
2073891	674 589,35	1 450 333,40	Картометрический метод	25,00	—
2073890	674 592,48	1 450 342,72	Картометрический метод	25,00	—
2073889	674 596,53	1 450 354,80	Картометрический метод	25,00	—
2073888	674 599,17	1 450 363,78	Картометрический метод	25,00	—
2073887	674 601,02	1 450 382,19	Картометрический метод	25,00	—
2073886	674 605,64	1 450 383,36	Картометрический метод	25,00	—
2073885	674 615,36	1 450 382,15	Картометрический метод	25,00	—
2073884	674 617,90	1 450 394,56	Картометрический метод	25,00	—
2073883	674 628,36	1 450 400,92	Картометрический метод	25,00	—
2073882	674 628,88	1 450 406,62	Картометрический метод	25,00	—
2073881	674 647,83	1 450 418,76	Картометрический метод	25,00	—
2073880	674 658,87	1 450 426,28	Картометрический метод	25,00	—
2073879	674 692,43	1 450 434,99	Картометрический метод	25,00	—
2073878	674 704,10	1 450 440,00	Картометрический метод	25,00	—
2073877	674 712,49	1 450 445,69	Картометрический метод	25,00	—
2073876	674 724,90	1 450 454,10	Картометрический метод	25,00	—
2073875	674 730,96	1 450 501,08	Картометрический метод	25,00	—
2073874	674 800,28	1 450 522,60	Картометрический метод	25,00	—
2073873	674 845,48	1 450 554,72	Картометрический метод	25,00	—
2073872	674 862,68	1 450 565,92	Картометрический метод	25,00	—
2073871	674 878,86	1 450 568,88	Картометрический метод	25,00	—
2073870	674 896,34	1 450 571,85	Картометрический метод	25,00	—

Раздел 2

Сведения о местоположении границ объекта

1	2	3	4	5	6
2073869	674 916,08	1 450 578,46	Картометрический метод	25,00	—
2073868	674 942,85	1 450 587,85	Картометрический метод	25,00	—
2073867	674 941,87	1 450 599,37	Картометрический метод	25,00	—
2073866	674 940,96	1 450 610,14	Картометрический метод	25,00	—
2073865	674 943,01	1 450 627,24	Картометрический метод	25,00	—
2073864	674 936,06	1 450 649,89	Картометрический метод	25,00	—
2073863	674 935,51	1 450 651,69	Картометрический метод	25,00	—
2073862	674 970,47	1 450 661,36	Картометрический метод	25,00	—
2073861	674 966,61	1 450 675,11	Картометрический метод	25,00	—
2073860	674 963,49	1 450 686,24	Картометрический метод	25,00	—
2073859	674 883,41	1 450 663,27	Картометрический метод	25,00	—
2073858	674 889,87	1 450 641,11	Картометрический метод	25,00	—
2073857	674 885,74	1 450 643,77	Картометрический метод	25,00	—
2073856	674 884,95	1 450 644,98	Картометрический метод	25,00	—
2073855	674 880,28	1 450 642,42	Картометрический метод	25,00	—
2073854	674 881,30	1 450 638,19	Картометрический метод	25,00	—
2073853	674 846,69	1 450 628,77	Картометрический метод	25,00	—
2073852	674 844,57	1 450 637,86	Картометрический метод	25,00	—
2073851	674 821,42	1 450 630,90	Картометрический метод	25,00	—
2073850	674 821,16	1 450 630,31	Картометрический метод	25,00	—
2073849	674 792,53	1 450 620,12	Картометрический метод	25,00	—
2073848	674 792,02	1 450 621,47	Картометрический метод	25,00	—
2073847	674 780,75	1 450 617,02	Картометрический метод	25,00	—
2073846	674 778,86	1 450 616,24	Картометрический метод	25,00	—
2073845	674 768,41	1 450 613,47	Картометрический метод	25,00	—
2073844	674 749,29	1 450 606,27	Картометрический метод	25,00	—
2073843	674 702,88	1 450 601,53	Картометрический метод	25,00	—
2073842	674 654,83	1 450 678,37	Картометрический метод	25,00	—
2073841	674 650,98	1 450 696,36	Картометрический метод	25,00	—
2073840	674 676,41	1 450 712,72	Картометрический метод	25,00	—
2073839	674 745,72	1 450 754,88	Картометрический метод	25,00	—
2073838	674 751,24	1 450 754,92	Картометрический метод	25,00	—
2073837	674 782,99	1 450 773,72	Картометрический метод	25,00	—
2073836	674 812,81	1 450 791,38	Картометрический метод	25,00	—
2073835	674 889,55	1 450 838,46	Картометрический метод	25,00	—
2073834	674 893,52	1 450 843,91	Картометрический метод	25,00	—
2073833	674 871,52	1 450 880,01	Картометрический метод	25,00	—
2073832	674 859,22	1 450 900,33	Картометрический метод	25,00	—
2073831	674 853,21	1 450 910,12	Картометрический метод	25,00	—
2073830	674 829,62	1 450 948,59	Картометрический метод	25,00	—
Вырез 1 из 1					
2073970	674 559,78	1 450 423,93	Картометрический метод	25,00	—
2073971	674 574,50	1 450 420,88	Картометрический метод	25,00	—
2073972	674 586,13	1 450 417,52	Картометрический метод	25,00	—
2073973	674 589,35	1 450 415,33	Картометрический метод	25,00	—
2073974	674 592,32	1 450 411,31	Картометрический метод	25,00	—
2073975	674 594,53	1 450 405,09	Картометрический метод	25,00	—
2073976	674 590,09	1 450 375,43	Картометрический метод	25,00	—
2073977	674 589,38	1 450 372,38	Картометрический метод	25,00	—
2073978	674 588,91	1 450 370,44	Картометрический метод	25,00	—
2073979	674 556,69	1 450 373,74	Картометрический метод	25,00	—
2073980	674 555,97	1 450 370,37	Картометрический метод	25,00	—
2073981	674 549,96	1 450 378,69	Картометрический метод	25,00	—
2073982	674 553,66	1 450 422,49	Картометрический метод	25,00	—
2073970	674 559,78	1 450 423,93	Картометрический метод	25,00	—

Раздел 2

Сведения о местоположении границ объекта

1	2	3	4	5	6
ЖЗ					
2073970	674 559,78	1 450 423,93	Картометрический метод	25,00	—
2073971	674 574,50	1 450 420,88	Картометрический метод	25,00	—
2073972	674 586,13	1 450 417,52	Картометрический метод	25,00	—
2073973	674 589,35	1 450 415,33	Картометрический метод	25,00	—
2073974	674 592,32	1 450 411,31	Картометрический метод	25,00	—
2073975	674 594,53	1 450 405,09	Картометрический метод	25,00	—
2073976	674 590,09	1 450 375,43	Картометрический метод	25,00	—
2073977	674 589,38	1 450 372,38	Картометрический метод	25,00	—
2073978	674 588,91	1 450 370,44	Картометрический метод	25,00	—
2073979	674 556,69	1 450 373,74	Картометрический метод	25,00	—
2073980	674 555,97	1 450 370,37	Картометрический метод	25,00	—
2073981	674 549,96	1 450 378,69	Картометрический метод	25,00	—
2073982	674 553,66	1 450 422,49	Картометрический метод	25,00	—
2073970	674 559,78	1 450 423,93	Картометрический метод	25,00	—
ЖЗ					
2073983	669 528,74	1 456 602,90	Картометрический метод	25,00	—
2074131	669 511,23	1 456 602,17	Картометрический метод	25,00	—
2074130	669 510,82	1 456 595,38	Картометрический метод	25,00	—
2074129	669 418,45	1 456 591,93	Картометрический метод	25,00	—
2074128	669 418,74	1 456 559,32	Картометрический метод	25,00	—
2074127	669 391,96	1 456 542,04	Картометрический метод	25,00	—
2074126	669 391,15	1 456 535,06	Картометрический метод	25,00	—
2074125	669 388,49	1 456 535,18	Картометрический метод	25,00	—
2074124	669 384,26	1 456 535,36	Картометрический метод	25,00	—
2074123	669 383,42	1 456 526,48	Картометрический метод	25,00	—
2074122	669 389,70	1 456 525,48	Картометрический метод	25,00	—
2074121	669 389,01	1 456 513,29	Картометрический метод	25,00	—
2074120	669 385,11	1 456 513,65	Картометрический метод	25,00	—
2074119	669 384,96	1 456 510,35	Картометрический метод	25,00	—
2074118	669 332,77	1 456 479,67	Картометрический метод	25,00	—
2074117	669 334,21	1 456 477,48	Картометрический метод	25,00	—
2074116	669 337,36	1 456 472,69	Картометрический метод	25,00	—
2074115	669 350,88	1 456 461,14	Картометрический метод	25,00	—
2074114	669 358,62	1 456 451,37	Картометрический метод	25,00	—
2074113	669 386,74	1 456 471,50	Картометрический метод	25,00	—
2074112	669 389,42	1 456 472,78	Картометрический метод	25,00	—
2074111	669 390,82	1 456 473,89	Картометрический метод	25,00	—
2074110	669 397,89	1 456 474,04	Картометрический метод	25,00	—
2074109	669 405,76	1 456 465,71	Картометрический метод	25,00	—
2074108	669 413,90	1 456 455,38	Картометрический метод	25,00	—
2074107	669 438,99	1 456 422,61	Картометрический метод	25,00	—
2074106	669 405,82	1 456 406,30	Картометрический метод	25,00	—
2074105	669 392,94	1 456 402,89	Картометрический метод	25,00	—
2074104	669 383,19	1 456 396,81	Картометрический метод	25,00	—
2074103	669 371,63	1 456 414,53	Картометрический метод	25,00	—
2074102	669 364,36	1 456 408,76	Картометрический метод	25,00	—
2074101	669 356,26	1 456 396,58	Картометрический метод	25,00	—
2074100	669 369,82	1 456 387,17	Картометрический метод	25,00	—
2074099	669 383,97	1 456 377,44	Картометрический метод	25,00	—
2074098	669 393,43	1 456 367,27	Картометрический метод	25,00	—
2074097	669 427,48	1 456 324,59	Картометрический метод	25,00	—
2074096	669 426,18	1 456 323,39	Картометрический метод	25,00	—
2074095	669 431,58	1 456 316,56	Картометрический метод	25,00	—
2074094	669 432,61	1 456 313,51	Картометрический метод	25,00	—

Раздел 2

Сведения о местоположении границ объекта

1	2	3	4	5	6
2074093	669 425,49	1 456 308,03	Картометрический метод	25,00	—
2074092	669 420,56	1 456 304,20	Картометрический метод	25,00	—
2074091	669 420,00	1 456 304,86	Картометрический метод	25,00	—
2074090	669 414,37	1 456 300,56	Картометрический метод	25,00	—
2074089	669 408,84	1 456 296,90	Картометрический метод	25,00	—
2074088	669 404,55	1 456 295,63	Картометрический метод	25,00	—
2074087	669 406,74	1 456 285,20	Картометрический метод	25,00	—
2074086	669 418,89	1 456 235,94	Картометрический метод	25,00	—
2074085	669 442,93	1 456 214,07	Картометрический метод	25,00	—
2074084	669 448,45	1 456 172,55	Картометрический метод	25,00	—
2074083	669 408,03	1 456 127,93	Картометрический метод	25,00	—
2074082	669 391,68	1 456 123,08	Картометрический метод	25,00	—
2074081	669 366,69	1 456 166,39	Картометрический метод	25,00	—
2074080	669 363,37	1 456 170,68	Картометрический метод	25,00	—
2074079	669 351,23	1 456 184,02	Картометрический метод	25,00	—
2074078	669 327,09	1 456 216,54	Картометрический метод	25,00	—
2074077	669 327,39	1 456 222,81	Картометрический метод	25,00	—
2074076	669 312,58	1 456 210,68	Картометрический метод	25,00	—
2074075	669 278,37	1 456 180,35	Картометрический метод	25,00	—
2074074	669 293,44	1 456 156,96	Картометрический метод	25,00	—
2074073	669 309,21	1 456 136,87	Картометрический метод	25,00	—
2074072	669 312,57	1 456 118,73	Картометрический метод	25,00	—
2074071	669 308,25	1 456 117,30	Картометрический метод	25,00	—
2074070	669 313,80	1 456 107,71	Картометрический метод	25,00	—
2074069	669 323,10	1 456 044,15	Картометрический метод	25,00	—
2074068	669 324,89	1 456 031,02	Картометрический метод	25,00	—
2074067	669 352,31	1 455 993,58	Картометрический метод	25,00	—
2074066	669 358,37	1 456 000,81	Картометрический метод	25,00	—
2074065	669 373,27	1 456 013,54	Картометрический метод	25,00	—
2074064	669 380,47	1 456 018,75	Картометрический метод	25,00	—
2074063	669 368,55	1 456 032,43	Картометрический метод	25,00	—
2074062	669 373,61	1 456 037,08	Картометрический метод	25,00	—
2074061	669 364,22	1 456 047,49	Картометрический метод	25,00	—
2074060	669 369,75	1 456 054,74	Картометрический метод	25,00	—
2074059	669 379,86	1 456 067,44	Картометрический метод	25,00	—
2074058	669 389,40	1 456 075,09	Картометрический метод	25,00	—
2074057	669 391,27	1 456 077,48	Картометрический метод	25,00	—
2074056	669 396,00	1 456 083,45	Картометрический метод	25,00	—
2074055	669 405,55	1 456 094,34	Картометрический метод	25,00	—
2074054	669 413,09	1 456 100,54	Картометрический метод	25,00	—
2074053	669 433,30	1 456 117,16	Картометрический метод	25,00	—
2074052	669 434,95	1 456 124,02	Картометрический метод	25,00	—
2074051	669 446,35	1 456 133,39	Картометрический метод	25,00	—
2074050	669 472,94	1 456 159,21	Картометрический метод	25,00	—
2074049	669 519,48	1 456 198,23	Картометрический метод	25,00	—
2074048	669 532,38	1 456 210,97	Картометрический метод	25,00	—
2074047	669 548,49	1 456 224,00	Картометрический метод	25,00	—
2074046	669 552,87	1 456 227,55	Картометрический метод	25,00	—
2074045	669 473,40	1 456 326,20	Картометрический метод	25,00	—
2074044	669 475,41	1 456 335,65	Картометрический метод	25,00	—
2074043	669 491,33	1 456 348,95	Картометрический метод	25,00	—
2074042	669 496,98	1 456 349,42	Картометрический метод	25,00	—
2074041	669 502,22	1 456 342,85	Картометрический метод	25,00	—
2074040	669 500,81	1 456 339,47	Картометрический метод	25,00	—
2074039	669 512,15	1 456 325,25	Картометрический метод	25,00	—

Раздел 2

Сведения о местоположении границ объекта					
1	2	3	4	5	6
2074038	669 561,91	1 456 262,84	Картометрический метод	25,00	—
2074037	669 575,03	1 456 248,11	Картометрический метод	25,00	—
2074036	669 578,74	1 456 251,19	Картометрический метод	25,00	—
2074035	669 593,08	1 456 263,09	Картометрический метод	25,00	—
2074034	669 600,23	1 456 278,56	Картометрический метод	25,00	—
2074033	669 630,27	1 456 301,08	Картометрический метод	25,00	—
2074032	669 677,64	1 456 338,78	Картометрический метод	25,00	—
2074031	669 689,07	1 456 349,13	Картометрический метод	25,00	—
2074030	669 703,25	1 456 354,10	Картометрический метод	25,00	—
2074029	669 708,53	1 456 353,02	Картометрический метод	25,00	—
2074028	669 727,19	1 456 343,52	Картометрический метод	25,00	—
2074027	669 728,72	1 456 339,10	Картометрический метод	25,00	—
2074026	669 730,72	1 456 313,86	Картометрический метод	25,00	—
2074025	669 733,17	1 456 311,03	Картометрический метод	25,00	—
2074024	669 737,30	1 456 306,26	Картометрический метод	25,00	—
2074023	669 801,18	1 456 358,35	Картометрический метод	25,00	—
2074022	669 808,29	1 456 393,64	Картометрический метод	25,00	—
2074021	669 800,58	1 456 462,80	Картометрический метод	25,00	—
2074020	669 794,16	1 456 461,59	Картометрический метод	25,00	—
2074019	669 777,43	1 456 536,16	Картометрический метод	25,00	—
2074018	669 776,53	1 456 542,48	Картометрический метод	25,00	—
2074017	669 782,26	1 456 544,49	Картометрический метод	25,00	—
2074016	669 774,69	1 456 565,01	Картометрический метод	25,00	—
2074015	669 772,39	1 456 565,15	Картометрический метод	25,00	—
2074014	669 764,24	1 456 587,48	Картометрический метод	25,00	—
2074013	669 743,00	1 456 578,81	Картометрический метод	25,00	—
2074012	669 743,38	1 456 577,51	Картометрический метод	25,00	—
2074011	669 737,45	1 456 569,20	Картометрический метод	25,00	—
2074010	669 736,84	1 456 562,61	Картометрический метод	25,00	—
2074009	669 733,83	1 456 561,55	Картометрический метод	25,00	—
2074008	669 723,44	1 456 562,52	Картометрический метод	25,00	—
2074007	669 726,75	1 456 544,26	Картометрический метод	25,00	—
2074006	669 732,40	1 456 547,48	Картометрический метод	25,00	—
2074005	669 739,98	1 456 533,45	Картометрический метод	25,00	—
2074004	669 741,01	1 456 528,74	Картометрический метод	25,00	—
2074003	669 728,13	1 456 526,31	Картометрический метод	25,00	—
2074002	669 709,33	1 456 522,88	Картометрический метод	25,00	—
2074001	669 699,06	1 456 519,14	Картометрический метод	25,00	—
2074000	669 692,38	1 456 516,71	Картометрический метод	25,00	—
2073999	669 691,07	1 456 518,84	Картометрический метод	25,00	—
2073998	669 688,20	1 456 529,90	Картометрический метод	25,00	—
2073997	669 675,26	1 456 545,58	Картометрический метод	25,00	—
2073996	669 666,04	1 456 556,92	Картометрический метод	25,00	—
2073995	669 653,00	1 456 554,53	Картометрический метод	25,00	—
2073994	669 651,03	1 456 556,16	Картометрический метод	25,00	—
2073993	669 645,51	1 456 555,35	Картометрический метод	25,00	—
2073992	669 645,18	1 456 553,35	Картометрический метод	25,00	—
2073991	669 620,41	1 456 548,94	Картометрический метод	25,00	—
2073990	669 604,01	1 456 587,11	Картометрический метод	25,00	—
2073989	669 583,59	1 456 598,83	Картометрический метод	25,00	—
2073988	669 574,48	1 456 598,27	Картометрический метод	25,00	—
2073987	669 573,73	1 456 601,49	Картометрический метод	25,00	—
2073986	669 563,52	1 456 600,85	Картометрический метод	25,00	—
2073985	669 563,77	1 456 598,04	Картометрический метод	25,00	—
2073984	669 529,23	1 456 595,39	Картометрический метод	25,00	—

Раздел 2

Сведения о местоположении границ объекта

1	2	3	4	5	6
2073983	669 528,74	1 456 602,90	Картометрический метод	25,00	—
Вырез 1 из 4					
2074132	669 749,49	1 456 445,19	Картометрический метод	25,00	—
2074133	669 751,43	1 456 435,06	Картометрический метод	25,00	—
2074134	669 748,32	1 456 434,51	Картометрический метод	25,00	—
2074135	669 749,25	1 456 429,49	Картометрический метод	25,00	—
2074136	669 752,55	1 456 430,04	Картометрический метод	25,00	—
2074137	669 754,50	1 456 420,31	Картометрический метод	25,00	—
2074138	669 757,88	1 456 418,75	Картометрический метод	25,00	—
2074139	669 763,25	1 456 410,77	Картометрический метод	25,00	—
2074140	669 761,48	1 456 387,29	Картометрический метод	25,00	—
2074141	669 758,89	1 456 381,23	Картометрический метод	25,00	—
2074142	669 752,12	1 456 371,04	Картометрический метод	25,00	—
2074143	669 748,97	1 456 367,59	Картометрический метод	25,00	—
2074144	669 734,95	1 456 360,41	Картометрический метод	25,00	—
2074145	669 730,58	1 456 361,97	Картометрический метод	25,00	—
2074146	669 728,85	1 456 366,40	Картометрический метод	25,00	—
2074147	669 724,77	1 456 371,41	Картометрический метод	25,00	—
2074148	669 718,94	1 456 378,56	Картометрический метод	25,00	—
2074149	669 698,84	1 456 366,31	Картометрический метод	25,00	—
2074150	669 680,01	1 456 351,97	Картометрический метод	25,00	—
2074151	669 654,64	1 456 341,47	Картометрический метод	25,00	—
2074152	669 646,22	1 456 352,70	Картометрический метод	25,00	—
2074153	669 685,48	1 456 383,29	Картометрический метод	25,00	—
2074154	669 690,41	1 456 392,19	Картометрический метод	25,00	—
2074155	669 704,33	1 456 427,44	Картометрический метод	25,00	—
2074156	669 706,10	1 456 431,81	Картометрический метод	25,00	—
2074157	669 707,79	1 456 435,48	Картометрический метод	25,00	—
2074158	669 707,47	1 456 441,64	Картометрический метод	25,00	—
2074159	669 721,41	1 456 440,13	Картометрический метод	25,00	—
2074160	669 734,44	1 456 442,23	Картометрический метод	25,00	—
2074132	669 749,49	1 456 445,19	Картометрический метод	25,00	—
Вырез 2 из 4					
2074161	669 666,32	1 456 552,77	Картометрический метод	25,00	—
2074162	669 687,90	1 456 524,06	Картометрический метод	25,00	—
2074163	669 688,64	1 456 518,66	Картометрический метод	25,00	—
2074164	669 679,31	1 456 514,13	Картометрический метод	25,00	—
2074165	669 658,13	1 456 509,74	Картометрический метод	25,00	—
2074166	669 649,52	1 456 509,20	Картометрический метод	25,00	—
2074167	669 641,40	1 456 497,38	Картометрический метод	25,00	—
2074168	669 633,58	1 456 493,53	Картометрический метод	25,00	—
2074169	669 622,42	1 456 507,35	Картометрический метод	25,00	—
2074170	669 618,55	1 456 512,14	Картометрический метод	25,00	—
2074171	669 639,05	1 456 528,09	Картометрический метод	25,00	—
2074172	669 625,09	1 456 546,17	Картометрический метод	25,00	—
2074173	669 639,46	1 456 548,47	Картометрический метод	25,00	—
2074161	669 666,32	1 456 552,77	Картометрический метод	25,00	—
Вырез 3 из 4					
2074174	669 588,13	1 456 590,17	Картометрический метод	25,00	—
2074175	669 603,04	1 456 583,02	Картометрический метод	25,00	—
2074176	669 615,95	1 456 551,71	Картометрический метод	25,00	—
2074177	669 592,48	1 456 534,58	Картометрический метод	25,00	—
2074178	669 578,98	1 456 553,60	Картометрический метод	25,00	—
2074179	669 578,56	1 456 558,80	Картометрический метод	25,00	—
2074180	669 592,17	1 456 559,59	Картометрический метод	25,00	—

Раздел 2

Сведения о местоположении границ объекта

1	2	3	4	5	6
2074181	669 592,09	1 456 566,79	Картометрический метод	25,00	—
2074182	669 588,50	1 456 573,20	Картометрический метод	25,00	—
2074174	669 588,13	1 456 590,17	Картометрический метод	25,00	—
Вырез 4 из 4					
2074183	669 409,25	1 456 545,77	Картометрический метод	25,00	—
2074184	669 410,19	1 456 529,82	Картометрический метод	25,00	—
2074185	669 418,75	1 456 518,46	Картометрический метод	25,00	—
2074186	669 419,47	1 456 510,40	Картометрический метод	25,00	—
2074187	669 393,72	1 456 495,01	Картометрический метод	25,00	—
2074188	669 395,94	1 456 540,68	Картометрический метод	25,00	—
2074189	669 402,71	1 456 544,87	Картометрический метод	25,00	—
2074183	669 409,25	1 456 545,77	Картометрический метод	25,00	—
ЖЗ					
2074132	669 749,49	1 456 445,19	Картометрический метод	25,00	—
2074133	669 751,43	1 456 435,06	Картометрический метод	25,00	—
2074134	669 748,32	1 456 434,51	Картометрический метод	25,00	—
2074135	669 749,25	1 456 429,49	Картометрический метод	25,00	—
2074136	669 752,55	1 456 430,04	Картометрический метод	25,00	—
2074137	669 754,50	1 456 420,31	Картометрический метод	25,00	—
2074138	669 757,88	1 456 418,75	Картометрический метод	25,00	—
2074139	669 763,25	1 456 410,77	Картометрический метод	25,00	—
2074140	669 761,48	1 456 387,29	Картометрический метод	25,00	—
2074141	669 758,89	1 456 381,23	Картометрический метод	25,00	—
2074142	669 752,12	1 456 371,04	Картометрический метод	25,00	—
2074143	669 748,97	1 456 367,59	Картометрический метод	25,00	—
2074144	669 734,95	1 456 360,41	Картометрический метод	25,00	—
2074145	669 730,58	1 456 361,97	Картометрический метод	25,00	—
2074146	669 728,85	1 456 366,40	Картометрический метод	25,00	—
2074147	669 724,77	1 456 371,41	Картометрический метод	25,00	—
2074148	669 718,94	1 456 378,56	Картометрический метод	25,00	—
2074149	669 698,84	1 456 366,31	Картометрический метод	25,00	—
2074150	669 680,01	1 456 351,97	Картометрический метод	25,00	—
2074151	669 654,64	1 456 341,47	Картометрический метод	25,00	—
2074152	669 646,22	1 456 352,70	Картометрический метод	25,00	—
2074153	669 685,48	1 456 383,29	Картометрический метод	25,00	—
2074154	669 690,41	1 456 392,19	Картометрический метод	25,00	—
2074155	669 704,33	1 456 427,44	Картометрический метод	25,00	—
2074156	669 706,10	1 456 431,81	Картометрический метод	25,00	—
2074157	669 707,79	1 456 435,48	Картометрический метод	25,00	—
2074158	669 707,47	1 456 441,64	Картометрический метод	25,00	—
2074159	669 721,41	1 456 440,13	Картометрический метод	25,00	—
2074160	669 734,44	1 456 442,23	Картометрический метод	25,00	—
2074132	669 749,49	1 456 445,19	Картометрический метод	25,00	—
ЖЗ					
2074161	669 666,32	1 456 552,77	Картометрический метод	25,00	—
2074162	669 687,90	1 456 524,06	Картометрический метод	25,00	—
2074163	669 688,64	1 456 518,66	Картометрический метод	25,00	—
2074164	669 679,31	1 456 514,13	Картометрический метод	25,00	—
2074165	669 658,13	1 456 509,74	Картометрический метод	25,00	—
2074166	669 649,52	1 456 509,20	Картометрический метод	25,00	—
2074167	669 641,40	1 456 497,38	Картометрический метод	25,00	—
2074168	669 633,58	1 456 493,53	Картометрический метод	25,00	—
2074169	669 622,42	1 456 507,35	Картометрический метод	25,00	—
2074170	669 618,55	1 456 512,14	Картометрический метод	25,00	—
2074171	669 639,05	1 456 528,09	Картометрический метод	25,00	—

Раздел 2

Сведения о местоположении границ объекта

1	2	3	4	5	6
2074172	669 625,09	1 456 546,17	Картометрический метод	25,00	—
2074173	669 639,46	1 456 548,47	Картометрический метод	25,00	—
2074161	669 666,32	1 456 552,77	Картометрический метод	25,00	—
ЖЗ					
2074174	669 588,13	1 456 590,17	Картометрический метод	25,00	—
2074175	669 603,04	1 456 583,02	Картометрический метод	25,00	—
2074176	669 615,95	1 456 551,71	Картометрический метод	25,00	—
2074177	669 592,48	1 456 534,58	Картометрический метод	25,00	—
2074178	669 578,98	1 456 553,60	Картометрический метод	25,00	—
2074179	669 578,56	1 456 558,80	Картометрический метод	25,00	—
2074180	669 592,17	1 456 559,59	Картометрический метод	25,00	—
2074181	669 592,09	1 456 566,79	Картометрический метод	25,00	—
2074182	669 588,50	1 456 573,20	Картометрический метод	25,00	—
2074174	669 588,13	1 456 590,17	Картометрический метод	25,00	—
ЖЗ					
2074183	669 409,25	1 456 545,77	Картометрический метод	25,00	—
2074184	669 410,19	1 456 529,82	Картометрический метод	25,00	—
2074185	669 418,75	1 456 518,46	Картометрический метод	25,00	—
2074186	669 419,47	1 456 510,40	Картометрический метод	25,00	—
2074187	669 393,72	1 456 495,01	Картометрический метод	25,00	—
2074188	669 395,94	1 456 540,68	Картометрический метод	25,00	—
2074189	669 402,71	1 456 544,87	Картометрический метод	25,00	—
2074183	669 409,25	1 456 545,77	Картометрический метод	25,00	—
ЖЗ					
2074190	674 719,00	1 451 273,06	Картометрический метод	25,00	—
2074191	674 742,82	1 451 261,43	Картометрический метод	25,00	—
2074192	674 745,76	1 451 261,35	Картометрический метод	25,00	—
2074193	674 772,44	1 451 217,06	Картометрический метод	25,00	—
2074194	674 772,22	1 451 214,04	Картометрический метод	25,00	—
2074195	674 768,32	1 451 208,18	Картометрический метод	25,00	—
2074196	674 762,67	1 451 204,11	Картометрический метод	25,00	—
2074197	674 769,51	1 451 194,00	Картометрический метод	25,00	—
2074198	674 757,14	1 451 155,19	Картометрический метод	25,00	—
2074199	674 768,72	1 451 143,75	Картометрический метод	25,00	—
2074200	674 770,38	1 451 145,58	Картометрический метод	25,00	—
2074201	674 775,18	1 451 141,15	Картометрический метод	25,00	—
2074202	674 773,39	1 451 139,18	Картометрический метод	25,00	—
2074203	674 785,96	1 451 127,23	Картометрический метод	25,00	—
2074204	674 801,41	1 451 123,99	Картометрический метод	25,00	—
2074205	674 801,07	1 451 118,49	Картометрический метод	25,00	—
2074206	674 824,80	1 451 107,98	Картометрический метод	25,00	—
2074207	674 850,66	1 451 107,37	Картометрический метод	25,00	—
2074208	674 901,39	1 451 106,16	Картометрический метод	25,00	—
2074209	674 915,79	1 451 112,40	Картометрический метод	25,00	—
2074210	674 921,63	1 451 098,94	Картометрический метод	25,00	—
2074211	674 962,53	1 451 082,69	Картометрический метод	25,00	—
2074212	674 983,69	1 451 038,75	Картометрический метод	25,00	—
2074213	674 998,29	1 451 044,57	Картометрический метод	25,00	—
2074214	675 002,04	1 451 022,10	Картометрический метод	25,00	—
2074215	674 997,45	1 451 020,67	Картометрический метод	25,00	—
2074216	674 996,20	1 451 026,06	Картометрический метод	25,00	—
2074217	674 994,80	1 451 035,67	Картометрический метод	25,00	—
2074218	674 978,94	1 451 029,42	Картометрический метод	25,00	—
2074219	674 973,99	1 451 040,03	Картометрический метод	25,00	—
2074220	674 962,46	1 451 064,69	Картометрический метод	25,00	—

Раздел 2

Сведения о местоположении границ объекта

1	2	3	4	5	6
2074221	674 956,69	1 451 077,03	Картометрический метод	25,00	—
2074222	674 918,19	1 451 093,39	Картометрический метод	25,00	—
2074223	674 880,72	1 451 081,33	Картометрический метод	25,00	—
2074224	674 828,78	1 451 083,80	Картометрический метод	25,00	—
2074225	674 816,91	1 451 091,99	Картометрический метод	25,00	—
2074226	674 810,09	1 451 086,35	Картометрический метод	25,00	—
2074227	674 806,04	1 451 090,82	Картометрический метод	25,00	—
2074228	674 764,64	1 451 065,81	Картометрический метод	25,00	—
2074229	674 772,52	1 451 052,78	Картометрический метод	25,00	—
2074230	674 770,72	1 451 051,81	Картометрический метод	25,00	—
2074231	674 804,97	1 450 987,84	Картометрический метод	25,00	—
2074232	674 753,34	1 450 957,13	Картометрический метод	25,00	—
2074233	674 708,74	1 451 028,43	Картометрический метод	25,00	—
2074234	674 706,56	1 451 026,31	Картометрический метод	25,00	—
2074235	674 703,30	1 451 021,48	Картометрический метод	25,00	—
2074236	674 700,22	1 451 015,20	Картометрический метод	25,00	—
2074237	674 692,38	1 451 027,18	Картометрический метод	25,00	—
2074238	674 687,83	1 451 034,78	Картометрический метод	25,00	—
2074239	674 690,77	1 451 036,51	Картометрический метод	25,00	—
2074240	674 659,47	1 451 090,23	Картометрический метод	25,00	—
2074241	674 649,29	1 451 105,66	Картометрический метод	25,00	—
2074242	674 662,43	1 451 114,00	Картометрический метод	25,00	—
2074243	674 659,54	1 451 118,75	Картометрический метод	25,00	—
2074244	674 658,63	1 451 119,14	Картометрический метод	25,00	—
2074245	674 652,46	1 451 129,48	Картометрический метод	25,00	—
2074246	674 658,20	1 451 132,98	Картометрический метод	25,00	—
2074247	674 650,91	1 451 144,55	Картометрический метод	25,00	—
2074248	674 643,15	1 451 156,87	Картометрический метод	25,00	—
2074249	674 638,40	1 451 153,96	Картометрический метод	25,00	—
2074250	674 639,66	1 451 151,80	Картометрический метод	25,00	—
2074251	674 626,23	1 451 143,63	Картометрический метод	25,00	—
2074252	674 625,74	1 451 143,33	Картометрический метод	25,00	—
2074253	674 618,68	1 451 154,43	Картометрический метод	25,00	—
2074254	674 588,05	1 451 204,97	Картометрический метод	25,00	—
2074255	674 581,54	1 451 213,47	Картометрический метод	25,00	—
2074256	674 574,75	1 451 213,14	Картометрический метод	25,00	—
2074257	674 570,03	1 451 212,90	Картометрический метод	25,00	—
2074258	674 558,23	1 451 206,30	Картометрический метод	25,00	—
2074259	674 568,55	1 451 208,07	Картометрический метод	25,00	—
2074260	674 582,48	1 451 184,06	Картометрический метод	25,00	—
2074261	674 578,86	1 451 181,38	Картометрический метод	25,00	—
2074262	674 582,20	1 451 175,88	Картометрический метод	25,00	—
2074263	674 583,12	1 451 176,43	Картометрический метод	25,00	—
2074264	674 601,37	1 451 145,52	Картометрический метод	25,00	—
2074265	674 612,40	1 451 126,75	Картометрический метод	25,00	—
2074266	674 619,82	1 451 114,36	Картометрический метод	25,00	—
2074267	674 633,91	1 451 090,19	Картометрический метод	25,00	—
2074268	674 658,77	1 451 048,43	Картометрический метод	25,00	—
2074269	674 665,96	1 451 036,22	Картометрический метод	25,00	—
2074270	674 666,52	1 451 030,20	Картометрический метод	25,00	—
2074271	674 685,52	1 450 995,92	Картометрический метод	25,00	—
2074272	674 687,08	1 450 996,72	Картометрический метод	25,00	—
2074273	674 690,09	1 450 991,08	Картометрический метод	25,00	—
2074274	674 688,69	1 450 990,31	Картометрический метод	25,00	—
2074275	674 699,34	1 450 971,29	Картометрический метод	25,00	—

Раздел 2

Сведения о местоположении границ объекта

1	2	3	4	5	6
2074276	674 695,74	1 450 969,55	Картометрический метод	25,00	—
2074277	674 698,21	1 450 965,30	Картометрический метод	25,00	—
2074278	674 701,99	1 450 958,42	Картометрический метод	25,00	—
2074279	674 708,83	1 450 948,11	Картометрический метод	25,00	—
2074280	674 715,76	1 450 936,84	Картометрический метод	25,00	—
2074281	674 673,73	1 450 911,18	Картометрический метод	25,00	—
2074282	674 631,71	1 450 885,56	Картометрический метод	25,00	—
2074283	674 626,99	1 450 877,54	Картометрический метод	25,00	—
2074284	674 622,19	1 450 868,61	Картометрический метод	25,00	—
2074285	674 593,86	1 450 829,38	Картометрический метод	25,00	—
2074286	674 581,23	1 450 812,01	Картометрический метод	25,00	—
2074287	674 565,71	1 450 820,19	Картометрический метод	25,00	—
2074288	674 540,87	1 450 838,42	Картометрический метод	25,00	—
2074289	674 531,40	1 450 825,17	Картометрический метод	25,00	—
2074290	674 502,20	1 450 855,96	Картометрический метод	25,00	—
2074291	674 488,47	1 450 844,99	Картометрический метод	25,00	—
2074292	674 467,09	1 450 810,65	Картометрический метод	25,00	—
2074293	674 477,09	1 450 805,50	Картометрический метод	25,00	—
2074294	674 452,40	1 450 757,03	Картометрический метод	25,00	—
2074295	674 448,40	1 450 759,59	Картометрический метод	25,00	—
2074296	674 439,69	1 450 761,74	Картометрический метод	25,00	—
2074297	674 460,12	1 450 795,71	Картометрический метод	25,00	—
2074298	674 419,45	1 450 826,75	Картометрический метод	25,00	—
2074299	674 473,53	1 450 890,15	Картометрический метод	25,00	—
2074300	674 483,97	1 450 882,44	Картометрический метод	25,00	—
2074301	674 486,66	1 450 878,56	Картометрический метод	25,00	—
2074302	674 494,34	1 450 889,00	Картометрический метод	25,00	—
2074303	674 515,19	1 450 907,22	Картометрический метод	25,00	—
2074304	674 543,10	1 450 871,98	Картометрический метод	25,00	—
2074305	674 545,20	1 450 869,51	Картометрический метод	25,00	—
2074306	674 548,89	1 450 867,88	Картометрический метод	25,00	—
2074307	674 551,20	1 450 867,87	Картометрический метод	25,00	—
2074308	674 560,54	1 450 873,65	Картометрический метод	25,00	—
2074309	674 598,64	1 450 897,24	Картометрический метод	25,00	—
2074310	674 587,75	1 450 915,19	Картометрический метод	25,00	—
2074311	674 579,64	1 450 910,06	Картометрический метод	25,00	—
2074312	674 567,12	1 450 916,88	Картометрический метод	25,00	—
2074313	674 562,00	1 450 920,99	Картометрический метод	25,00	—
2074314	674 549,74	1 450 943,24	Картометрический метод	25,00	—
2074315	674 544,78	1 450 941,08	Картометрический метод	25,00	—
2074316	674 534,41	1 450 935,40	Картометрический метод	25,00	—
2074317	674 528,61	1 450 931,39	Картометрический метод	25,00	—
2074318	674 515,95	1 450 922,67	Картометрический метод	25,00	—
2074319	674 502,49	1 450 942,35	Картометрический метод	25,00	—
2074320	674 499,39	1 450 947,35	Картометрический метод	25,00	—
2074321	674 485,79	1 450 938,82	Картометрический метод	25,00	—
2074322	674 467,96	1 450 967,39	Картометрический метод	25,00	—
2074323	674 469,40	1 450 968,34	Картометрический метод	25,00	—
2074324	674 468,67	1 450 969,44	Картометрический метод	25,00	—
2074325	674 470,90	1 450 970,84	Картометрический метод	25,00	—
2074326	674 457,13	1 450 992,03	Картометрический метод	25,00	—
2074327	674 450,37	1 450 986,10	Картометрический метод	25,00	—
2074328	674 431,47	1 450 997,58	Картометрический метод	25,00	—
2074329	674 408,37	1 451 003,67	Картометрический метод	25,00	—
2074330	674 412,76	1 451 022,06	Картометрический метод	25,00	—

Раздел 2

Сведения о местоположении границ объекта

1	2	3	4	5	6
2074331	674 410,72	1 451 022,28	Картометрический метод	25,00	—
2074332	674 381,01	1 451 025,30	Картометрический метод	25,00	—
2074333	674 374,23	1 451 026,04	Картометрический метод	25,00	—
2074334	674 366,62	1 451 023,79	Картометрический метод	25,00	—
2074335	674 360,53	1 451 020,07	Картометрический метод	25,00	—
2074336	674 319,18	1 450 995,25	Картометрический метод	25,00	—
2074337	674 303,97	1 450 986,54	Картометрический метод	25,00	—
2074338	674 290,63	1 451 008,64	Картометрический метод	25,00	—
2074339	674 276,38	1 451 029,40	Картометрический метод	25,00	—
2074340	674 269,08	1 451 042,43	Картометрический метод	25,00	—
2074341	674 277,39	1 451 047,31	Картометрический метод	25,00	—
2074342	674 276,43	1 451 049,31	Картометрический метод	25,00	—
2074343	674 282,79	1 451 053,17	Картометрический метод	25,00	—
2074344	674 299,73	1 451 063,28	Картометрический метод	25,00	—
2074345	674 295,01	1 451 071,97	Картометрический метод	25,00	—
2074346	674 334,42	1 451 097,35	Картометрический метод	25,00	—
2074347	674 419,64	1 451 142,26	Картометрический метод	25,00	—
2074348	674 428,23	1 451 148,13	Картометрический метод	25,00	—
2074349	674 527,96	1 451 193,06	Картометрический метод	25,00	—
2074350	674 566,59	1 451 217,20	Картометрический метод	25,00	—
2074351	674 572,23	1 451 217,54	Картометрический метод	25,00	—
2074352	674 583,36	1 451 218,19	Картометрический метод	25,00	—
2074353	674 588,98	1 451 209,85	Картометрический метод	25,00	—
2074354	674 632,29	1 451 228,92	Картометрический метод	25,00	—
2074355	674 650,23	1 451 241,14	Картометрический метод	25,00	—
2074356	674 648,52	1 451 243,67	Картометрический метод	25,00	—
2074357	674 657,36	1 451 249,03	Картометрический метод	25,00	—
2074358	674 659,31	1 451 246,00	Картометрический метод	25,00	—
2074359	674 678,99	1 451 256,94	Картометрический метод	25,00	—
2074360	674 681,91	1 451 252,14	Картометрический метод	25,00	—
2074361	674 698,06	1 451 261,64	Картометрический метод	25,00	—
2074362	674 697,15	1 451 263,30	Картометрический метод	25,00	—
2074363	674 705,24	1 451 267,71	Картометрический метод	25,00	—
2074364	674 706,15	1 451 266,05	Картометрический метод	25,00	—
2074190	674 719,00	1 451 273,06	Картометрический метод	25,00	—
ЖЗ					
2074365	668 805,98	1 448 279,82	Картометрический метод	25,00	—
2074457	668 777,64	1 448 266,88	Картометрический метод	25,00	—
2074456	668 737,35	1 448 248,30	Картометрический метод	25,00	—
2074455	668 735,32	1 448 246,90	Картометрический метод	25,00	—
2074454	668 734,46	1 448 245,27	Картометрический метод	25,00	—
2074453	668 734,29	1 448 242,81	Картометрический метод	25,00	—
2074452	668 715,02	1 448 234,94	Картометрический метод	25,00	—
2074451	668 710,11	1 448 236,68	Картометрический метод	25,00	—
2074450	668 691,65	1 448 231,09	Картометрический метод	25,00	—
2074449	668 688,21	1 448 227,96	Картометрический метод	25,00	—
2074448	668 686,29	1 448 225,04	Картометрический метод	25,00	—
2074447	668 689,58	1 448 193,03	Картометрический метод	25,00	—
2074446	668 698,03	1 448 106,87	Картометрический метод	25,00	—
2074445	668 703,40	1 448 106,91	Картометрический метод	25,00	—
2074444	668 704,19	1 448 094,23	Картометрический метод	25,00	—
2074443	668 705,43	1 448 083,90	Картометрический метод	25,00	—
2074442	668 709,89	1 448 041,14	Картометрический метод	25,00	—
2074441	668 692,50	1 448 013,66	Картометрический метод	25,00	—
2074440	668 670,53	1 447 989,43	Картометрический метод	25,00	—

Раздел 2

Сведения о местоположении границ объекта					
1	2	3	4	5	6
2074439	668 638,72	1 447 942,39	Картометрический метод	25,00	—
2074438	668 626,20	1 447 926,70	Картометрический метод	25,00	—
2074437	668 619,96	1 447 920,14	Картометрический метод	25,00	—
2074436	668 612,55	1 447 919,93	Картометрический метод	25,00	—
2074435	668 609,65	1 447 924,39	Картометрический метод	25,00	—
2074434	668 604,98	1 447 923,63	Картометрический метод	25,00	—
2074433	668 513,46	1 447 884,25	Картометрический метод	25,00	—
2074432	668 513,58	1 447 879,55	Картометрический метод	25,00	—
2074431	668 511,33	1 447 879,10	Картометрический метод	25,00	—
2074430	668 513,29	1 447 874,42	Картометрический метод	25,00	—
2074429	668 521,18	1 447 855,50	Картометрический метод	25,00	—
2074428	668 510,81	1 447 850,70	Картометрический метод	25,00	—
2074427	668 510,48	1 447 848,10	Картометрический метод	25,00	—
2074426	668 508,01	1 447 841,62	Картометрический метод	25,00	—
2074425	668 506,11	1 447 841,98	Картометрический метод	25,00	—
2074424	668 504,17	1 447 831,90	Картометрический метод	25,00	—
2074423	668 489,65	1 447 834,80	Картометрический метод	25,00	—
2074422	668 489,99	1 447 836,39	Картометрический метод	25,00	—
2074421	668 479,04	1 447 838,76	Картометрический метод	25,00	—
2074420	668 488,22	1 447 888,35	Картометрический метод	25,00	—
2074419	668 460,82	1 447 893,92	Картометрический метод	25,00	—
2074418	668 450,66	1 447 852,49	Картометрический метод	25,00	—
2074417	668 448,89	1 447 845,29	Картометрический метод	25,00	—
2074416	668 446,99	1 447 845,78	Картометрический метод	25,00	—
2074415	668 446,13	1 447 842,44	Картометрический метод	25,00	—
2074414	668 443,74	1 447 833,13	Картометрический метод	25,00	—
2074413	668 443,38	1 447 831,73	Картометрический метод	25,00	—
2074412	668 445,44	1 447 831,20	Картометрический метод	25,00	—
2074411	668 443,53	1 447 823,39	Картометрический метод	25,00	—
2074410	668 421,60	1 447 734,01	Картометрический метод	25,00	—
2074409	668 426,54	1 447 732,76	Картометрический метод	25,00	—
2074408	668 459,48	1 447 717,74	Картометрический метод	25,00	—
2074407	668 470,55	1 447 704,97	Картометрический метод	25,00	—
2074406	668 475,63	1 447 696,06	Картометрический метод	25,00	—
2074405	668 481,49	1 447 632,79	Картометрический метод	25,00	—
2074404	668 515,62	1 447 612,22	Картометрический метод	25,00	—
2074403	668 522,67	1 447 607,23	Картометрический метод	25,00	—
2074402	668 572,92	1 447 576,55	Картометрический метод	25,00	—
2074401	668 603,49	1 447 625,18	Картометрический метод	25,00	—
2074400	668 612,68	1 447 636,41	Картометрический метод	25,00	—
2074399	668 636,85	1 447 651,07	Картометрический метод	25,00	—
2074398	668 675,26	1 447 713,75	Картометрический метод	25,00	—
2074397	668 697,67	1 447 743,11	Картометрический метод	25,00	—
2074396	668 719,22	1 447 813,93	Картометрический метод	25,00	—
2074395	668 718,65	1 447 830,80	Картометрический метод	25,00	—
2074394	668 749,51	1 447 891,63	Картометрический метод	25,00	—
2074393	668 756,78	1 447 911,12	Картометрический метод	25,00	—
2074392	668 757,11	1 447 915,17	Картометрический метод	25,00	—
2074391	668 766,72	1 447 932,14	Картометрический метод	25,00	—
2074390	668 762,49	1 447 946,45	Картометрический метод	25,00	—
2074389	668 719,86	1 447 957,05	Картометрический метод	25,00	—
2074388	668 710,86	1 447 968,71	Картометрический метод	25,00	—
2074387	668 707,89	1 447 974,33	Картометрический метод	25,00	—
2074386	668 708,04	1 447 983,08	Картометрический метод	25,00	—
2074385	668 712,03	1 448 004,76	Картометрический метод	25,00	—

Раздел 2

Сведения о местоположении границ объекта

1	2	3	4	5	6
2074384	668 714,44	1 448 006,86	Картометрический метод	25,00	—
2074383	668 722,70	1 448 007,01	Картометрический метод	25,00	—
2074382	668 725,15	1 448 007,05	Картометрический метод	25,00	—
2074381	668 757,52	1 448 016,53	Картометрический метод	25,00	—
2074380	668 768,32	1 448 017,01	Картометрический метод	25,00	—
2074379	668 777,01	1 448 015,33	Картометрический метод	25,00	—
2074378	668 781,46	1 448 021,43	Картометрический метод	25,00	—
2074377	668 793,62	1 448 043,68	Картометрический метод	25,00	—
2074376	668 797,71	1 448 065,87	Картометрический метод	25,00	—
2074375	668 811,38	1 448 104,04	Картометрический метод	25,00	—
2074374	668 788,04	1 448 110,27	Картометрический метод	25,00	—
2074373	668 783,40	1 448 125,69	Картометрический метод	25,00	—
2074372	668 794,79	1 448 142,22	Картометрический метод	25,00	—
2074371	668 807,76	1 448 174,94	Картометрический метод	25,00	—
2074370	668 834,13	1 448 172,61	Картометрический метод	25,00	—
2074369	668 834,58	1 448 227,65	Картометрический метод	25,00	—
2074368	668 830,54	1 448 261,16	Картометрический метод	25,00	—
2074367	668 825,48	1 448 272,05	Картометрический метод	25,00	—
2074366	668 817,54	1 448 279,12	Картометрический метод	25,00	—
2074365	668 805,98	1 448 279,82	Картометрический метод	25,00	—
Вырез 1 из 4					
2074458	668 651,65	1 447 863,87	Картометрический метод	25,00	—
2074459	668 680,43	1 447 845,77	Картометрический метод	25,00	—
2074460	668 696,49	1 447 838,29	Картометрический метод	25,00	—
2074461	668 694,29	1 447 827,93	Картометрический метод	25,00	—
2074462	668 677,20	1 447 799,34	Картометрический метод	25,00	—
2074463	668 665,03	1 447 782,73	Картометрический метод	25,00	—
2074464	668 652,51	1 447 779,07	Картометрический метод	25,00	—
2074465	668 631,44	1 447 779,86	Картометрический метод	25,00	—
2074466	668 631,05	1 447 781,30	Картометрический метод	25,00	—
2074467	668 634,56	1 447 796,13	Картометрический метод	25,00	—
2074458	668 651,65	1 447 863,87	Картометрический метод	25,00	—
Вырез 2 из 4					
2074468	668 476,32	1 447 806,74	Картометрический метод	25,00	—
2074469	668 513,03	1 447 798,03	Картометрический метод	25,00	—
2074470	668 502,46	1 447 752,46	Картометрический метод	25,00	—
2074471	668 498,36	1 447 751,54	Картометрический метод	25,00	—
2074472	668 470,96	1 447 756,86	Картометрический метод	25,00	—
2074473	668 467,56	1 447 760,85	Картометрический метод	25,00	—
2074474	668 466,07	1 447 764,98	Картометрический метод	25,00	—
2074468	668 476,32	1 447 806,74	Картометрический метод	25,00	—
Вырез 3 из 4					
2074475	668 701,42	1 448 227,14	Картометрический метод	25,00	—
2074476	668 704,06	1 448 222,68	Картометрический метод	25,00	—
2074477	668 709,49	1 448 223,18	Картометрический метод	25,00	—
2074478	668 718,32	1 448 204,67	Картометрический метод	25,00	—
2074479	668 711,05	1 448 202,97	Картометрический метод	25,00	—
2074480	668 711,09	1 448 201,47	Картометрический метод	25,00	—
2074481	668 709,89	1 448 200,54	Картометрический метод	25,00	—
2074482	668 697,58	1 448 199,90	Картометрический метод	25,00	—
2074483	668 692,78	1 448 210,17	Картометрический метод	25,00	—
2074484	668 691,41	1 448 223,23	Картометрический метод	25,00	—
2074475	668 701,42	1 448 227,14	Картометрический метод	25,00	—
Вырез 4 из 4					
2074485	668 491,41	1 447 832,46	Картометрический метод	25,00	—

Раздел 2

Сведения о местоположении границ объекта

1	2	3	4	5	6
2074486	668 492,62	1 447 832,23	Картометрический метод	25,00	—
2074487	668 504,89	1 447 829,89	Картометрический метод	25,00	—
2074488	668 508,16	1 447 829,27	Картометрический метод	25,00	—
2074489	668 505,47	1 447 817,66	Картометрический метод	25,00	—
2074490	668 504,01	1 447 818,06	Картометрический метод	25,00	—
2074491	668 504,77	1 447 820,79	Картометрический метод	25,00	—
2074492	668 489,81	1 447 823,80	Картометрический метод	25,00	—
2074485	668 491,41	1 447 832,46	Картометрический метод	25,00	—
ЖЗ					
2074458	668 651,65	1 447 863,87	Картометрический метод	25,00	—
2074459	668 680,43	1 447 845,77	Картометрический метод	25,00	—
2074460	668 696,49	1 447 838,29	Картометрический метод	25,00	—
2074461	668 694,29	1 447 827,93	Картометрический метод	25,00	—
2074462	668 677,20	1 447 799,34	Картометрический метод	25,00	—
2074463	668 665,03	1 447 782,73	Картометрический метод	25,00	—
2074464	668 652,51	1 447 779,07	Картометрический метод	25,00	—
2074465	668 631,44	1 447 779,86	Картометрический метод	25,00	—
2074466	668 631,05	1 447 781,30	Картометрический метод	25,00	—
2074467	668 634,56	1 447 796,13	Картометрический метод	25,00	—
2074458	668 651,65	1 447 863,87	Картометрический метод	25,00	—
ЖЗ					
2074468	668 476,32	1 447 806,74	Картометрический метод	25,00	—
2074469	668 513,03	1 447 798,03	Картометрический метод	25,00	—
2074470	668 502,46	1 447 752,46	Картометрический метод	25,00	—
2074471	668 498,36	1 447 751,54	Картометрический метод	25,00	—
2074472	668 470,96	1 447 756,86	Картометрический метод	25,00	—
2074473	668 467,56	1 447 760,85	Картометрический метод	25,00	—
2074474	668 466,07	1 447 764,98	Картометрический метод	25,00	—
2074468	668 476,32	1 447 806,74	Картометрический метод	25,00	—
ЖЗ					
2074475	668 701,42	1 448 227,14	Картометрический метод	25,00	—
2074476	668 704,06	1 448 222,68	Картометрический метод	25,00	—
2074477	668 709,49	1 448 223,18	Картометрический метод	25,00	—
2074478	668 718,32	1 448 204,67	Картометрический метод	25,00	—
2074479	668 711,05	1 448 202,97	Картометрический метод	25,00	—
2074480	668 711,09	1 448 201,47	Картометрический метод	25,00	—
2074481	668 709,89	1 448 200,54	Картометрический метод	25,00	—
2074482	668 697,58	1 448 199,90	Картометрический метод	25,00	—
2074483	668 692,78	1 448 210,17	Картометрический метод	25,00	—
2074484	668 691,41	1 448 223,23	Картометрический метод	25,00	—
2074475	668 701,42	1 448 227,14	Картометрический метод	25,00	—
ЖЗ					
2074485	668 491,41	1 447 832,46	Картометрический метод	25,00	—
2074486	668 492,62	1 447 832,23	Картометрический метод	25,00	—
2074487	668 504,89	1 447 829,89	Картометрический метод	25,00	—
2074488	668 508,16	1 447 829,27	Картометрический метод	25,00	—
2074489	668 505,47	1 447 817,66	Картометрический метод	25,00	—
2074490	668 504,01	1 447 818,06	Картометрический метод	25,00	—
2074491	668 504,77	1 447 820,79	Картометрический метод	25,00	—
2074492	668 489,81	1 447 823,80	Картометрический метод	25,00	—
2074485	668 491,41	1 447 832,46	Картометрический метод	25,00	—
ЖЗ					
2074493	675 314,31	1 451 116,48	Картометрический метод	25,00	—
2074494	675 334,18	1 451 105,13	Картометрический метод	25,00	—
2074495	675 335,99	1 451 103,66	Картометрический метод	25,00	—

Раздел 2

Сведения о местоположении границ объекта

1	2	3	4	5	6
2074496	675 352,80	1 451 095,75	Картометрический метод	25,00	—
2074497	675 371,63	1 451 084,99	Картометрический метод	25,00	—
2074498	675 382,99	1 451 077,96	Картометрический метод	25,00	—
2074499	675 384,49	1 451 074,97	Картометрический метод	25,00	—
2074500	675 385,63	1 451 062,95	Картометрический метод	25,00	—
2074501	675 393,61	1 451 062,68	Картометрический метод	25,00	—
2074502	675 394,81	1 451 049,15	Картометрический метод	25,00	—
2074503	675 387,79	1 451 048,16	Картометрический метод	25,00	—
2074504	675 386,71	1 451 046,97	Картометрический метод	25,00	—
2074505	675 388,66	1 451 025,47	Картометрический метод	25,00	—
2074506	675 388,49	1 451 020,34	Картометрический метод	25,00	—
2074507	675 387,84	1 451 016,70	Картометрический метод	25,00	—
2074508	675 383,80	1 451 016,75	Картометрический метод	25,00	—
2074509	675 382,03	1 451 013,92	Картометрический метод	25,00	—
2074510	675 394,22	1 451 010,87	Картометрический метод	25,00	—
2074511	675 400,33	1 451 017,77	Картометрический метод	25,00	—
2074512	675 408,53	1 451 008,89	Картометрический метод	25,00	—
2074513	675 444,34	1 450 979,42	Картометрический метод	25,00	—
2074514	675 453,64	1 450 970,78	Картометрический метод	25,00	—
2074515	675 449,77	1 450 967,00	Картометрический метод	25,00	—
2074516	675 442,24	1 450 974,57	Картометрический метод	25,00	—
2074517	675 439,66	1 450 972,55	Картометрический метод	25,00	—
2074518	675 433,68	1 450 976,24	Картометрический метод	25,00	—
2074519	675 435,19	1 450 979,20	Картометрический метод	25,00	—
2074520	675 421,93	1 450 987,47	Картометрический метод	25,00	—
2074521	675 418,83	1 450 985,97	Картометрический метод	25,00	—
2074522	675 412,81	1 450 964,92	Картометрический метод	25,00	—
2074523	675 399,36	1 450 956,78	Картометрический метод	25,00	—
2074524	675 386,72	1 450 947,97	Картометрический метод	25,00	—
2074525	675 388,49	1 450 944,43	Картометрический метод	25,00	—
2074526	675 377,90	1 450 938,97	Картометрический метод	25,00	—
2074527	675 376,62	1 450 941,63	Картометрический метод	25,00	—
2074528	675 351,36	1 450 925,53	Картометрический метод	25,00	—
2074529	675 316,69	1 450 912,51	Картометрический метод	25,00	—
2074530	675 318,06	1 450 905,92	Картометрический метод	25,00	—
2074531	675 308,44	1 450 902,72	Картометрический метод	25,00	—
2074532	675 305,65	1 450 908,24	Картометрический метод	25,00	—
2074533	675 290,02	1 450 903,77	Картометрический метод	25,00	—
2074534	675 277,65	1 450 896,50	Картометрический метод	25,00	—
2074535	675 284,79	1 450 885,61	Картометрический метод	25,00	—
2074536	675 250,07	1 450 861,73	Картометрический метод	25,00	—
2074537	675 232,10	1 450 864,87	Картометрический метод	25,00	—
2074538	675 214,08	1 450 850,03	Картометрический метод	25,00	—
2074539	675 229,16	1 450 822,04	Картометрический метод	25,00	—
2074540	675 223,85	1 450 806,28	Картометрический метод	25,00	—
2074541	675 078,35	1 450 711,99	Картометрический метод	25,00	—
2074542	675 074,50	1 450 717,84	Картометрический метод	25,00	—
2074543	675 067,02	1 450 729,24	Картометрический метод	25,00	—
2074544	675 064,58	1 450 732,96	Картометрический метод	25,00	—
2074545	675 057,84	1 450 743,21	Картометрический метод	25,00	—
2074546	674 977,08	1 450 692,18	Картометрический метод	25,00	—
2074547	674 935,46	1 450 757,08	Картометрический метод	25,00	—
2074548	674 951,14	1 450 767,07	Картометрический метод	25,00	—
2074549	674 965,88	1 450 774,03	Картометрический метод	25,00	—
2074550	674 979,56	1 450 782,56	Картометрический метод	25,00	—

Раздел 2

Сведения о местоположении границ объекта

1	2	3	4	5	6
2074551	674 993,82	1 450 794,37	Картометрический метод	25,00	—
2074552	675 003,58	1 450 800,58	Картометрический метод	25,00	—
2074553	675 008,26	1 450 802,57	Картометрический метод	25,00	—
2074554	674 956,68	1 450 890,89	Картометрический метод	25,00	—
2074555	674 974,49	1 450 898,71	Картометрический метод	25,00	—
2074556	675 005,69	1 450 916,92	Картометрический метод	25,00	—
2074557	675 009,28	1 450 911,10	Картометрический метод	25,00	—
2074558	675 011,75	1 450 908,95	Картометрический метод	25,00	—
2074559	675 015,35	1 450 907,91	Картометрический метод	25,00	—
2074560	675 021,54	1 450 910,12	Картометрический метод	25,00	—
2074561	675 030,75	1 450 914,21	Картометрический метод	25,00	—
2074562	675 035,99	1 450 904,71	Картометрический метод	25,00	—
2074563	675 080,70	1 450 931,43	Картометрический метод	25,00	—
2074564	675 087,50	1 450 935,44	Картометрический метод	25,00	—
2074565	675 116,21	1 450 951,36	Картометрический метод	25,00	—
2074566	675 088,27	1 451 001,58	Картометрический метод	25,00	—
2074567	675 077,72	1 451 020,61	Картометрический метод	25,00	—
2074568	675 115,86	1 451 021,77	Картометрический метод	25,00	—
2074569	675 132,92	1 451 021,78	Картометрический метод	25,00	—
2074570	675 164,39	1 451 020,63	Картометрический метод	25,00	—
2074571	675 216,03	1 451 024,88	Картометрический метод	25,00	—
2074572	675 241,44	1 451 026,28	Картометрический метод	25,00	—
2074573	675 244,74	1 451 028,80	Картометрический метод	25,00	—
2074574	675 244,10	1 451 029,67	Картометрический метод	25,00	—
2074575	675 248,01	1 451 032,54	Картометрический метод	25,00	—
2074576	675 263,96	1 451 042,22	Картометрический метод	25,00	—
2074577	675 265,49	1 451 039,65	Картометрический метод	25,00	—
2074578	675 270,62	1 451 037,71	Картометрический метод	25,00	—
2074579	675 270,92	1 451 038,33	Картометрический метод	25,00	—
2074580	675 297,20	1 451 054,76	Картометрический метод	25,00	—
2074581	675 298,96	1 451 052,65	Картометрический метод	25,00	—
2074582	675 300,27	1 451 052,54	Картометрический метод	25,00	—
2074583	675 303,94	1 451 055,84	Картометрический метод	25,00	—
2074584	675 304,59	1 451 058,76	Картометрический метод	25,00	—
2074585	675 311,49	1 451 061,12	Картометрический метод	25,00	—
2074586	675 312,86	1 451 061,95	Картометрический метод	25,00	—
2074587	675 307,71	1 451 069,90	Картометрический метод	25,00	—
2074588	675 300,33	1 451 081,82	Картометрический метод	25,00	—
2074589	675 289,23	1 451 101,10	Картометрический метод	25,00	—
2074493	675 314,31	1 451 116,48	Картометрический метод	25,00	—
ЖЗ					
2074590	668 455,65	1 456 810,85	Картометрический метод	25,00	—
2074591	668 489,50	1 456 807,12	Картометрический метод	25,00	—
2074592	668 499,41	1 456 801,26	Картометрический метод	25,00	—
2074593	668 507,59	1 456 780,93	Картометрический метод	25,00	—
2074594	668 487,82	1 456 763,84	Картометрический метод	25,00	—
2074595	668 529,50	1 456 711,77	Картометрический метод	25,00	—
2074596	668 456,88	1 456 654,31	Картометрический метод	25,00	—
2074597	668 461,98	1 456 647,33	Картометрический метод	25,00	—
2074598	668 457,72	1 456 643,79	Картометрический метод	25,00	—
2074599	668 406,22	1 456 606,20	Картометрический метод	25,00	—
2074600	668 309,62	1 456 524,61	Картометрический метод	25,00	—
2074601	668 233,67	1 456 471,80	Картометрический метод	25,00	—
2074602	668 214,37	1 456 453,20	Картометрический метод	25,00	—
2074603	668 194,15	1 456 439,42	Картометрический метод	25,00	—

Раздел 2

Сведения о местоположении границ объекта

1	2	3	4	5	6
2074604	668 183,83	1 456 436,45	Картометрический метод	25,00	—
2074605	668 196,41	1 456 417,88	Картометрический метод	25,00	—
2074606	668 195,05	1 456 416,48	Картометрический метод	25,00	—
2074607	668 182,67	1 456 430,14	Картометрический метод	25,00	—
2074608	668 172,69	1 456 425,98	Картометрический метод	25,00	—
2074609	668 148,49	1 456 419,56	Картометрический метод	25,00	—
2074610	668 110,59	1 456 415,11	Картометрический метод	25,00	—
2074611	668 082,69	1 456 421,14	Картометрический метод	25,00	—
2074612	668 051,11	1 456 430,95	Картометрический метод	25,00	—
2074613	668 040,06	1 456 434,85	Картометрический метод	25,00	—
2074614	668 022,19	1 456 443,13	Картометрический метод	25,00	—
2074615	668 008,55	1 456 449,78	Картометрический метод	25,00	—
2074616	667 991,54	1 456 463,24	Картометрический метод	25,00	—
2074617	667 984,48	1 456 468,82	Картометрический метод	25,00	—
2074618	667 966,67	1 456 491,02	Картометрический метод	25,00	—
2074619	667 962,39	1 456 500,38	Картометрический метод	25,00	—
2074620	667 963,43	1 456 510,07	Картометрический метод	25,00	—
2074621	668 047,92	1 456 578,05	Картометрический метод	25,00	—
2074622	668 082,08	1 456 537,60	Картометрический метод	25,00	—
2074623	668 127,98	1 456 577,61	Картометрический метод	25,00	—
2074624	668 108,85	1 456 600,70	Картометрический метод	25,00	—
2074625	668 166,14	1 456 644,40	Картометрический метод	25,00	—
2074626	668 194,21	1 456 608,85	Картометрический метод	25,00	—
2074627	668 401,91	1 456 770,29	Картометрический метод	25,00	—
2074590	668 455,65	1 456 810,85	Картометрический метод	25,00	—
ЖЗ					
2074628	670 959,55	1 453 370,25	Картометрический метод	25,00	—
2074629	671 040,89	1 453 338,11	Картометрический метод	25,00	—
2074630	671 066,09	1 453 304,53	Картометрический метод	25,00	—
2074631	671 055,21	1 453 274,62	Картометрический метод	25,00	—
2074632	671 055,55	1 453 257,45	Картометрический метод	25,00	—
2074633	671 091,49	1 453 242,20	Картометрический метод	25,00	—
2074634	671 095,04	1 453 236,93	Картометрический метод	25,00	—
2074635	671 095,30	1 453 234,33	Картометрический метод	25,00	—
2074636	671 066,57	1 453 162,65	Картометрический метод	25,00	—
2074637	671 057,53	1 453 145,40	Картометрический метод	25,00	—
2074638	671 038,24	1 453 097,88	Картометрический метод	25,00	—
2074639	671 016,73	1 453 044,89	Картометрический метод	25,00	—
2074640	671 025,64	1 452 978,18	Картометрический метод	25,00	—
2074641	671 020,40	1 452 976,30	Картометрический метод	25,00	—
2074642	671 014,83	1 452 980,86	Картометрический метод	25,00	—
2074643	670 983,69	1 453 011,11	Картометрический метод	25,00	—
2074644	670 978,81	1 453 006,20	Картометрический метод	25,00	—
2074645	670 970,30	1 453 011,55	Картометрический метод	25,00	—
2074646	670 957,88	1 452 992,33	Картометрический метод	25,00	—
2074647	670 948,46	1 452 995,23	Картометрический метод	25,00	—
2074648	670 944,64	1 452 997,69	Картометрический метод	25,00	—
2074649	670 942,95	1 452 994,97	Картометрический метод	25,00	—
2074650	670 925,77	1 453 001,79	Картометрический метод	25,00	—
2074651	670 902,15	1 452 957,17	Картометрический метод	25,00	—
2074652	670 871,45	1 452 975,34	Картометрический метод	25,00	—
2074653	670 865,38	1 452 983,40	Картометрический метод	25,00	—
2074654	670 864,89	1 452 990,32	Картометрический метод	25,00	—
2074655	670 881,51	1 453 023,92	Картометрический метод	25,00	—
2074656	670 877,42	1 453 025,61	Картометрический метод	25,00	—

Раздел 2

Сведения о местоположении границ объекта

1	2	3	4	5	6
2074657	670 865,18	1 453 030,74	Картометрический метод	25,00	—
2074658	670 869,36	1 453 040,75	Картометрический метод	25,00	—
2074659	670 843,33	1 453 051,52	Картометрический метод	25,00	—
2074660	670 852,86	1 453 060,92	Картометрический метод	25,00	—
2074661	670 866,60	1 453 076,75	Картометрический метод	25,00	—
2074662	670 874,70	1 453 096,94	Картометрический метод	25,00	—
2074663	670 870,13	1 453 099,08	Картометрический метод	25,00	—
2074664	670 873,06	1 453 106,27	Картометрический метод	25,00	—
2074665	670 874,86	1 453 110,59	Картометрический метод	25,00	—
2074666	670 865,35	1 453 114,80	Картометрический метод	25,00	—
2074667	670 880,16	1 453 154,59	Картометрический метод	25,00	—
2074668	670 882,61	1 453 166,74	Картометрический метод	25,00	—
2074669	670 880,73	1 453 170,71	Картометрический метод	25,00	—
2074670	670 891,40	1 453 203,30	Картометрический метод	25,00	—
2074671	670 873,59	1 453 210,68	Картометрический метод	25,00	—
2074672	670 872,72	1 453 212,14	Картометрический метод	25,00	—
2074673	670 859,61	1 453 220,66	Картометрический метод	25,00	—
2074674	670 861,41	1 453 224,97	Картометрический метод	25,00	—
2074675	670 881,47	1 453 271,03	Картометрический метод	25,00	—
2074676	670 913,90	1 453 307,32	Картометрический метод	25,00	—
2074677	670 937,32	1 453 320,19	Картометрический метод	25,00	—
2074628	670 959,55	1 453 370,25	Картометрический метод	25,00	—
ЖЗ					
2074678	668 130,02	1 448 196,63	Картометрический метод	25,00	—
2074679	668 179,99	1 448 192,73	Картометрический метод	25,00	—
2074680	668 194,64	1 448 181,71	Картометрический метод	25,00	—
2074681	668 216,70	1 448 159,41	Картометрический метод	25,00	—
2074682	668 251,45	1 448 187,12	Картометрический метод	25,00	—
2074683	668 297,51	1 448 170,60	Картометрический метод	25,00	—
2074684	668 296,24	1 448 165,66	Картометрический метод	25,00	—
2074685	668 296,05	1 448 159,18	Картометрический метод	25,00	—
2074686	668 299,24	1 448 144,09	Картометрический метод	25,00	—
2074687	668 290,92	1 448 122,34	Картометрический метод	25,00	—
2074688	668 281,28	1 448 116,16	Картометрический метод	25,00	—
2074689	668 238,66	1 448 070,28	Картометрический метод	25,00	—
2074690	668 233,79	1 448 058,91	Картометрический метод	25,00	—
2074691	668 224,61	1 448 035,39	Картометрический метод	25,00	—
2074692	668 223,56	1 448 017,64	Картометрический метод	25,00	—
2074693	668 218,82	1 447 993,00	Картометрический метод	25,00	—
2074694	668 186,43	1 447 963,70	Картометрический метод	25,00	—
2074695	668 183,41	1 447 914,68	Картометрический метод	25,00	—
2074696	668 195,86	1 447 850,82	Картометрический метод	25,00	—
2074697	668 195,46	1 447 841,67	Картометрический метод	25,00	—
2074698	668 195,10	1 447 833,44	Картометрический метод	25,00	—
2074699	668 194,91	1 447 829,23	Картометрический метод	25,00	—
2074700	668 182,41	1 447 830,01	Картометрический метод	25,00	—
2074701	668 164,16	1 447 830,84	Картометрический метод	25,00	—
2074702	668 163,94	1 447 828,17	Картометрический метод	25,00	—
2074703	668 152,10	1 447 828,95	Картометрический метод	25,00	—
2074704	668 152,29	1 447 832,00	Картометрический метод	25,00	—
2074705	668 114,65	1 447 835,45	Картометрический метод	25,00	—
2074706	668 101,81	1 447 836,72	Картометрический метод	25,00	—
2074707	668 070,69	1 447 834,12	Картометрический метод	25,00	—
2074708	668 062,71	1 447 834,73	Картометрический метод	25,00	—
2074709	668 062,57	1 447 833,06	Картометрический метод	25,00	—

Раздел 2

Сведения о местоположении границ объекта

1	2	3	4	5	6
2074710	668 048,09	1 447 834,12	Картометрический метод	25,00	—
2074711	668 040,59	1 447 835,76	Картометрический метод	25,00	—
2074712	668 041,39	1 447 846,37	Картометрический метод	25,00	—
2074713	668 043,39	1 447 846,22	Картометрический метод	25,00	—
2074714	668 047,50	1 447 900,95	Картометрический метод	25,00	—
2074715	668 054,52	1 447 994,46	Картометрический метод	25,00	—
2074716	668 056,04	1 448 021,43	Картометрический метод	25,00	—
2074717	668 059,06	1 448 044,20	Картометрический метод	25,00	—
2074718	668 060,86	1 448 063,78	Картометрический метод	25,00	—
2074719	668 064,95	1 448 084,53	Картометрический метод	25,00	—
2074720	668 068,45	1 448 094,95	Картометрический метод	25,00	—
2074721	668 077,36	1 448 110,61	Картометрический метод	25,00	—
2074722	668 084,00	1 448 117,81	Картометрический метод	25,00	—
2074723	668 127,85	1 448 161,58	Картометрический метод	25,00	—
2074724	668 119,37	1 448 164,73	Картометрический метод	25,00	—
2074725	668 123,43	1 448 172,62	Картометрический метод	25,00	—
2074726	668 121,39	1 448 175,45	Картометрический метод	25,00	—
2074678	668 130,02	1 448 196,63	Картометрический метод	25,00	—
ЖЗ					
2074727	669 195,34	1 456 941,51	Картометрический метод	25,00	—
2074728	669 218,93	1 456 921,18	Картометрический метод	25,00	—
2074729	669 204,06	1 456 904,13	Картометрический метод	25,00	—
2074730	669 208,65	1 456 900,15	Картометрический метод	25,00	—
2074731	669 203,73	1 456 894,48	Картометрический метод	25,00	—
2074732	669 218,35	1 456 881,90	Картометрический метод	25,00	—
2074733	669 177,50	1 456 834,28	Картометрический метод	25,00	—
2074734	669 174,09	1 456 830,30	Картометрический метод	25,00	—
2074735	669 167,63	1 456 818,78	Картометрический метод	25,00	—
2074736	669 154,27	1 456 804,21	Картометрический метод	25,00	—
2074737	669 143,71	1 456 781,90	Картометрический метод	25,00	—
2074738	669 137,58	1 456 774,51	Картометрический метод	25,00	—
2074739	669 139,18	1 456 773,32	Картометрический метод	25,00	—
2074740	669 145,40	1 456 770,47	Картометрический метод	25,00	—
2074741	669 154,82	1 456 781,62	Картометрический метод	25,00	—
2074742	669 176,62	1 456 776,38	Картометрический метод	25,00	—
2074743	669 183,80	1 456 768,66	Картометрический метод	25,00	—
2074744	669 195,72	1 456 762,29	Картометрический метод	25,00	—
2074745	669 217,13	1 456 741,71	Картометрический метод	25,00	—
2074746	669 237,71	1 456 725,38	Картометрический метод	25,00	—
2074747	669 273,34	1 456 702,23	Картометрический метод	25,00	—
2074748	669 272,11	1 456 698,36	Картометрический метод	25,00	—
2074749	669 265,90	1 456 691,36	Картометрический метод	25,00	—
2074750	669 266,28	1 456 690,05	Картометрический метод	25,00	—
2074751	669 255,93	1 456 667,81	Картометрический метод	25,00	—
2074752	669 247,94	1 456 656,03	Картометрический метод	25,00	—
2074753	669 231,06	1 456 638,80	Картометрический метод	25,00	—
2074754	669 228,42	1 456 636,24	Картометрический метод	25,00	—
2074755	669 212,71	1 456 623,18	Картометрический метод	25,00	—
2074756	669 201,50	1 456 616,16	Картометрический метод	25,00	—
2074757	669 199,20	1 456 616,00	Картометрический метод	25,00	—
2074758	669 189,70	1 456 609,94	Картометрический метод	25,00	—
2074759	669 172,33	1 456 599,22	Картометрический метод	25,00	—
2074760	669 167,78	1 456 596,19	Картометрический метод	25,00	—
2074761	669 164,22	1 456 592,14	Картометрический метод	25,00	—
2074762	669 154,59	1 456 583,99	Картометрический метод	25,00	—

Раздел 2

Сведения о местоположении границ объекта

1	2	3	4	5	6
2074763	669 136,67	1 456 570,57	Картометрический метод	25,00	—
2074764	669 121,74	1 456 555,71	Картометрический метод	25,00	—
2074765	669 092,36	1 456 536,15	Картометрический метод	25,00	—
2074766	669 084,15	1 456 550,70	Картометрический метод	25,00	—
2074767	669 081,54	1 456 550,14	Картометрический метод	25,00	—
2074768	669 080,53	1 456 549,36	Картометрический метод	25,00	—
2074769	669 075,82	1 456 548,73	Картометрический метод	25,00	—
2074770	669 071,92	1 456 551,85	Картометрический метод	25,00	—
2074771	669 012,67	1 456 602,21	Картометрический метод	25,00	—
2074772	669 025,93	1 456 614,10	Картометрический метод	25,00	—
2074773	669 022,23	1 456 619,99	Картометрический метод	25,00	—
2074774	669 021,93	1 456 624,17	Картометрический метод	25,00	—
2074775	669 023,28	1 456 627,06	Картометрический метод	25,00	—
2074776	669 023,10	1 456 633,12	Картометрический метод	25,00	—
2074777	669 008,25	1 456 653,11	Картометрический метод	25,00	—
2074778	669 005,97	1 456 659,37	Картометрический метод	25,00	—
2074779	669 000,32	1 456 666,40	Картометрический метод	25,00	—
2074780	668 994,79	1 456 660,37	Картометрический метод	25,00	—
2074781	668 981,90	1 456 647,46	Картометрический метод	25,00	—
2074782	668 988,20	1 456 642,11	Картометрический метод	25,00	—
2074783	668 993,19	1 456 637,85	Картометрический метод	25,00	—
2074784	668 994,59	1 456 636,76	Картометрический метод	25,00	—
2074785	668 990,17	1 456 631,77	Картометрический метод	25,00	—
2074786	668 983,43	1 456 626,34	Картометрический метод	25,00	—
2074787	668 972,86	1 456 634,77	Картометрический метод	25,00	—
2074788	668 967,38	1 456 643,79	Картометрический метод	25,00	—
2074789	668 948,83	1 456 659,77	Картометрический метод	25,00	—
2074790	669 053,00	1 456 778,66	Картометрический метод	25,00	—
2074791	669 054,21	1 456 777,56	Картометрический метод	25,00	—
2074792	669 070,46	1 456 762,82	Картометрический метод	25,00	—
2074793	669 076,59	1 456 757,26	Картометрический метод	25,00	—
2074794	669 112,00	1 456 798,61	Картометрический метод	25,00	—
2074795	669 104,13	1 456 805,64	Картометрический метод	25,00	—
2074796	669 100,79	1 456 808,31	Картометрический метод	25,00	—
2074797	669 089,17	1 456 818,37	Картометрический метод	25,00	—
2074727	669 195,34	1 456 941,51	Картометрический метод	25,00	—
ЖЗ					
2074798	668 630,16	1 448 235,05	Картометрический метод	25,00	—
2074827	668 556,39	1 448 214,61	Картометрический метод	25,00	—
2074826	668 542,41	1 448 210,05	Картометрический метод	25,00	—
2074825	668 530,20	1 448 202,54	Картометрический метод	25,00	—
2074824	668 524,77	1 448 195,39	Картометрический метод	25,00	—
2074823	668 536,25	1 448 167,94	Картометрический метод	25,00	—
2074822	668 550,12	1 448 136,55	Картометрический метод	25,00	—
2074821	668 514,41	1 448 118,68	Картометрический метод	25,00	—
2074820	668 513,06	1 448 109,46	Картометрический метод	25,00	—
2074819	668 505,68	1 448 110,63	Картометрический метод	25,00	—
2074818	668 497,27	1 448 102,89	Картометрический метод	25,00	—
2074817	668 481,70	1 448 025,50	Картометрический метод	25,00	—
2074816	668 480,57	1 448 018,57	Картометрический метод	25,00	—
2074815	668 471,33	1 447 971,93	Картометрический метод	25,00	—
2074814	668 459,11	1 447 915,34	Картометрический метод	25,00	—
2074813	668 483,30	1 447 910,09	Картометрический метод	25,00	—
2074812	668 485,19	1 447 903,34	Картометрический метод	25,00	—
2074811	668 521,58	1 447 896,15	Картометрический метод	25,00	—

Раздел 2

Сведения о местоположении границ объекта

1	2	3	4	5	6
2074810	668 535,89	1 447 904,37	Картометрический метод	25,00	—
2074809	668 613,86	1 447 936,44	Картометрический метод	25,00	—
2074808	668 629,17	1 447 945,63	Картометрический метод	25,00	—
2074807	668 664,30	1 447 994,70	Картометрический метод	25,00	—
2074806	668 674,41	1 448 009,62	Картометрический метод	25,00	—
2074805	668 685,32	1 448 026,52	Картометрический метод	25,00	—
2074804	668 694,67	1 448 045,29	Картометрический метод	25,00	—
2074803	668 689,44	1 448 102,60	Картометрический метод	25,00	—
2074802	668 683,08	1 448 163,94	Картометрический метод	25,00	—
2074801	668 679,64	1 448 200,27	Картометрический метод	25,00	—
2074800	668 675,53	1 448 225,84	Картометрический метод	25,00	—
2074799	668 662,54	1 448 233,33	Картометрический метод	25,00	—
2074798	668 630,16	1 448 235,05	Картометрический метод	25,00	—
Вырез 1 из 1					
2074828	668 574,17	1 448 105,34	Картометрический метод	25,00	—
2074829	668 580,09	1 448 104,18	Картометрический метод	25,00	—
2074830	668 552,24	1 448 074,16	Картометрический метод	25,00	—
2074831	668 558,44	1 448 038,49	Картометрический метод	25,00	—
2074832	668 558,94	1 448 036,78	Картометрический метод	25,00	—
2074833	668 559,34	1 448 033,12	Картометрический метод	25,00	—
2074834	668 559,96	1 448 027,43	Картометрический метод	25,00	—
2074835	668 570,96	1 448 030,98	Картометрический метод	25,00	—
2074836	668 622,13	1 448 021,42	Картометрический метод	25,00	—
2074837	668 625,40	1 448 019,24	Картометрический метод	25,00	—
2074838	668 625,35	1 448 005,80	Картометрический метод	25,00	—
2074839	668 614,72	1 447 990,43	Картометрический метод	25,00	—
2074840	668 607,63	1 447 995,96	Картометрический метод	25,00	—
2074841	668 596,95	1 448 000,04	Картометрический метод	25,00	—
2074842	668 582,44	1 447 990,10	Картометрический метод	25,00	—
2074843	668 576,16	1 447 964,53	Картометрический метод	25,00	—
2074844	668 568,49	1 447 956,55	Картометрический метод	25,00	—
2074845	668 541,05	1 447 947,70	Картометрический метод	25,00	—
2074846	668 526,67	1 447 950,64	Картометрический метод	25,00	—
2074847	668 524,68	1 447 941,82	Картометрический метод	25,00	—
2074848	668 515,84	1 447 938,85	Картометрический метод	25,00	—
2074849	668 496,14	1 447 946,13	Картометрический метод	25,00	—
2074850	668 498,87	1 447 966,99	Картометрический метод	25,00	—
2074851	668 502,35	1 447 981,23	Картометрический метод	25,00	—
2074852	668 521,17	1 447 986,54	Картометрический метод	25,00	—
2074853	668 538,51	1 447 984,30	Картометрический метод	25,00	—
2074854	668 552,95	1 447 997,53	Картометрический метод	25,00	—
2074855	668 553,23	1 448 000,65	Картометрический метод	25,00	—
2074856	668 556,42	1 448 018,32	Картометрический метод	25,00	—
2074857	668 554,15	1 448 022,81	Картометрический метод	25,00	—
2074858	668 556,64	1 448 026,59	Картометрический метод	25,00	—
2074859	668 553,05	1 448 027,05	Картометрический метод	25,00	—
2074860	668 537,18	1 448 029,88	Картометрический метод	25,00	—
2074861	668 536,02	1 448 033,12	Картометрический метод	25,00	—
2074862	668 523,12	1 448 035,61	Картометрический метод	25,00	—
2074863	668 519,74	1 448 037,37	Картометрический метод	25,00	—
2074864	668 518,40	1 448 039,11	Картометрический метод	25,00	—
2074865	668 518,29	1 448 041,33	Картометрический метод	25,00	—
2074866	668 527,39	1 448 088,54	Картометрический метод	25,00	—
2074867	668 528,19	1 448 090,44	Картометрический метод	25,00	—
2074868	668 529,60	1 448 092,05	Картометрический метод	25,00	—

Раздел 2

Сведения о местоположении границ объекта

1	2	3	4	5	6
2074869	668 530,67	1 448 092,80	Картометрический метод	25,00	—
2074870	668 539,90	1 448 097,36	Картометрический метод	25,00	—
2074871	668 555,07	1 448 103,63	Картометрический метод	25,00	—
2074872	668 557,10	1 448 104,06	Картометрический метод	25,00	—
2074873	668 558,86	1 448 102,77	Картометрический метод	25,00	—
2074874	668 559,59	1 448 100,67	Картометрический метод	25,00	—
2074875	668 562,30	1 448 099,70	Картометрический метод	25,00	—
2074828	668 574,17	1 448 105,34	Картометрический метод	25,00	—
ЖЗ					
2074828	668 574,17	1 448 105,34	Картометрический метод	25,00	—
2074829	668 580,09	1 448 104,18	Картометрический метод	25,00	—
2074830	668 552,24	1 448 074,16	Картометрический метод	25,00	—
2074831	668 558,44	1 448 038,49	Картометрический метод	25,00	—
2074832	668 558,94	1 448 036,78	Картометрический метод	25,00	—
2074833	668 559,34	1 448 033,12	Картометрический метод	25,00	—
2074834	668 559,96	1 448 027,43	Картометрический метод	25,00	—
2074835	668 570,96	1 448 030,98	Картометрический метод	25,00	—
2074836	668 622,13	1 448 021,42	Картометрический метод	25,00	—
2074837	668 625,40	1 448 019,24	Картометрический метод	25,00	—
2074838	668 625,35	1 448 005,80	Картометрический метод	25,00	—
2074839	668 614,72	1 447 990,43	Картометрический метод	25,00	—
2074840	668 607,63	1 447 995,96	Картометрический метод	25,00	—
2074841	668 596,95	1 448 000,04	Картометрический метод	25,00	—
2074842	668 582,44	1 447 990,10	Картометрический метод	25,00	—
2074843	668 576,16	1 447 964,53	Картометрический метод	25,00	—
2074844	668 568,49	1 447 956,55	Картометрический метод	25,00	—
2074845	668 541,05	1 447 947,70	Картометрический метод	25,00	—
2074846	668 526,67	1 447 950,64	Картометрический метод	25,00	—
2074847	668 524,68	1 447 941,82	Картометрический метод	25,00	—
2074848	668 515,84	1 447 938,85	Картометрический метод	25,00	—
2074849	668 496,14	1 447 946,13	Картометрический метод	25,00	—
2074850	668 498,87	1 447 966,99	Картометрический метод	25,00	—
2074851	668 502,35	1 447 981,23	Картометрический метод	25,00	—
2074852	668 521,17	1 447 986,54	Картометрический метод	25,00	—
2074853	668 538,51	1 447 984,30	Картометрический метод	25,00	—
2074854	668 552,95	1 447 997,53	Картометрический метод	25,00	—
2074855	668 553,23	1 448 000,65	Картометрический метод	25,00	—
2074856	668 556,42	1 448 018,32	Картометрический метод	25,00	—
2074857	668 554,15	1 448 022,81	Картометрический метод	25,00	—
2074858	668 556,64	1 448 026,59	Картометрический метод	25,00	—
2074859	668 553,05	1 448 027,05	Картометрический метод	25,00	—
2074860	668 537,18	1 448 029,88	Картометрический метод	25,00	—
2074861	668 536,02	1 448 033,12	Картометрический метод	25,00	—
2074862	668 523,12	1 448 035,61	Картометрический метод	25,00	—
2074863	668 519,74	1 448 037,37	Картометрический метод	25,00	—
2074864	668 518,40	1 448 039,11	Картометрический метод	25,00	—
2074865	668 518,29	1 448 041,33	Картометрический метод	25,00	—
2074866	668 527,39	1 448 088,54	Картометрический метод	25,00	—
2074867	668 528,19	1 448 090,44	Картометрический метод	25,00	—
2074868	668 529,60	1 448 092,05	Картометрический метод	25,00	—
2074869	668 530,67	1 448 092,80	Картометрический метод	25,00	—
2074870	668 539,90	1 448 097,36	Картометрический метод	25,00	—
2074871	668 555,07	1 448 103,63	Картометрический метод	25,00	—
2074872	668 557,10	1 448 104,06	Картометрический метод	25,00	—
2074873	668 558,86	1 448 102,77	Картометрический метод	25,00	—

Раздел 2

Сведения о местоположении границ объекта					
1	2	3	4	5	6
2074874	668 559,59	1 448 100,67	Картометрический метод	25,00	—
2074875	668 562,30	1 448 099,70	Картометрический метод	25,00	—
2074828	668 574,17	1 448 105,34	Картометрический метод	25,00	—
ЖЗ					
2074876	669 382,86	1 455 762,26	Картометрический метод	25,00	—
2074877	669 428,82	1 455 704,80	Картометрический метод	25,00	—
2074878	669 436,18	1 455 711,32	Картометрический метод	25,00	—
2074879	669 445,70	1 455 694,06	Картометрический метод	25,00	—
2074880	669 451,96	1 455 685,36	Картометрический метод	25,00	—
2074881	669 462,95	1 455 675,35	Картометрический метод	25,00	—
2074882	669 467,58	1 455 668,23	Картометрический метод	25,00	—
2074883	669 472,65	1 455 663,84	Картометрический метод	25,00	—
2074884	669 475,82	1 455 663,07	Картометрический метод	25,00	—
2074885	669 479,50	1 455 662,78	Картометрический метод	25,00	—
2074886	669 486,37	1 455 664,21	Картометрический метод	25,00	—
2074887	669 486,98	1 455 657,05	Картометрический метод	25,00	—
2074888	669 479,37	1 455 651,07	Картометрический метод	25,00	—
2074889	669 466,65	1 455 667,50	Картометрический метод	25,00	—
2074890	669 463,69	1 455 656,03	Картометрический метод	25,00	—
2074891	669 462,92	1 455 653,04	Картометрический метод	25,00	—
2074892	669 460,18	1 455 649,66	Картометрический метод	25,00	—
2074893	669 437,38	1 455 614,59	Картометрический метод	25,00	—
2074894	669 453,81	1 455 592,87	Картометрический метод	25,00	—
2074895	669 477,11	1 455 574,25	Картометрический метод	25,00	—
2074896	669 486,03	1 455 562,80	Картометрический метод	25,00	—
2074897	669 502,94	1 455 569,44	Картометрический метод	25,00	—
2074898	669 509,68	1 455 573,73	Картометрический метод	25,00	—
2074899	669 519,04	1 455 579,16	Картометрический метод	25,00	—
2074900	669 549,22	1 455 577,44	Картометрический метод	25,00	—
2074901	669 555,75	1 455 571,21	Картометрический метод	25,00	—
2074902	669 554,90	1 455 556,62	Картометрический метод	25,00	—
2074903	669 555,57	1 455 513,50	Картометрический метод	25,00	—
2074904	669 528,40	1 455 503,13	Картометрический метод	25,00	—
2074905	669 484,74	1 455 474,51	Картометрический метод	25,00	—
2074906	669 478,88	1 455 473,54	Картометрический метод	25,00	—
2074907	669 468,72	1 455 473,16	Картометрический метод	25,00	—
2074908	669 446,24	1 455 469,50	Картометрический метод	25,00	—
2074909	669 432,71	1 455 468,03	Картометрический метод	25,00	—
2074910	669 377,94	1 455 476,92	Картометрический метод	25,00	—
2074911	669 347,60	1 455 493,47	Картометрический метод	25,00	—
2074912	669 340,94	1 455 502,61	Картометрический метод	25,00	—
2074913	669 329,83	1 455 519,21	Картометрический метод	25,00	—
2074914	669 329,40	1 455 529,24	Картометрический метод	25,00	—
2074915	669 320,79	1 455 546,05	Картометрический метод	25,00	—
2074916	669 322,46	1 455 560,19	Картометрический метод	25,00	—
2074917	669 321,77	1 455 611,64	Картометрический метод	25,00	—
2074918	669 318,35	1 455 611,83	Картометрический метод	25,00	—
2074919	669 318,95	1 455 629,05	Картометрический метод	25,00	—
2074920	669 317,99	1 455 640,74	Картометрический метод	25,00	—
2074921	669 315,71	1 455 649,18	Картометрический метод	25,00	—
2074922	669 317,90	1 455 649,33	Картометрический метод	25,00	—
2074923	669 305,69	1 455 676,17	Картометрический метод	25,00	—
2074924	669 264,06	1 455 731,43	Картометрический метод	25,00	—
2074925	669 292,97	1 455 740,77	Картометрический метод	25,00	—
2074926	669 295,72	1 455 741,53	Картометрический метод	25,00	—

Раздел 2

Сведения о местоположении границ объекта

1	2	3	4	5	6
2074927	669 311,80	1 455 746,38	Картометрический метод	25,00	—
2074928	669 335,37	1 455 751,41	Картометрический метод	25,00	—
2074929	669 356,20	1 455 758,68	Картометрический метод	25,00	—
2074930	669 366,01	1 455 755,00	Картометрический метод	25,00	—
2074931	669 372,15	1 455 759,86	Картометрический метод	25,00	—
2074876	669 382,86	1 455 762,26	Картометрический метод	25,00	—
ЖЗ					
2074932	669 021,07	1 456 844,44	Картометрический метод	25,00	—
2074933	669 031,02	1 456 834,57	Картометрический метод	25,00	—
2074934	669 051,64	1 456 811,45	Картометрический метод	25,00	—
2074935	668 959,36	1 456 703,03	Картометрический метод	25,00	—
2074936	668 952,68	1 456 691,01	Картометрический метод	25,00	—
2074937	668 904,87	1 456 636,28	Картометрический метод	25,00	—
2074938	668 885,10	1 456 619,55	Картометрический метод	25,00	—
2074939	668 871,75	1 456 622,42	Картометрический метод	25,00	—
2074940	668 866,63	1 456 623,16	Картометрический метод	25,00	—
2074941	668 855,02	1 456 639,53	Картометрический метод	25,00	—
2074942	668 848,64	1 456 653,73	Картометрический метод	25,00	—
2074943	668 829,59	1 456 650,63	Картометрический метод	25,00	—
2074944	668 794,97	1 456 636,97	Картометрический метод	25,00	—
2074945	668 792,08	1 456 619,22	Картометрический метод	25,00	—
2074946	668 795,32	1 456 608,76	Картометрический метод	25,00	—
2074947	668 797,94	1 456 603,92	Картометрический метод	25,00	—
2074948	668 822,87	1 456 573,52	Картометрический метод	25,00	—
2074949	668 812,95	1 456 572,68	Картометрический метод	25,00	—
2074950	668 793,67	1 456 560,98	Картометрический метод	25,00	—
2074951	668 787,86	1 456 566,87	Картометрический метод	25,00	—
2074952	668 782,33	1 456 571,66	Картометрический метод	25,00	—
2074953	668 782,64	1 456 591,16	Картометрический метод	25,00	—
2074954	668 783,87	1 456 669,15	Картометрический метод	25,00	—
2074955	668 772,62	1 456 653,53	Картометрический метод	25,00	—
2074956	668 770,17	1 456 650,27	Картометрический метод	25,00	—
2074957	668 762,42	1 456 640,79	Картометрический метод	25,00	—
2074958	668 768,95	1 456 657,08	Картометрический метод	25,00	—
2074959	668 765,16	1 456 660,37	Картометрический метод	25,00	—
2074960	668 761,29	1 456 680,10	Картометрический метод	25,00	—
2074961	668 727,20	1 456 644,64	Картометрический метод	25,00	—
2074962	668 689,31	1 456 686,81	Картометрический метод	25,00	—
2074963	668 669,33	1 456 667,76	Картометрический метод	25,00	—
2074964	668 650,52	1 456 686,26	Картометрический метод	25,00	—
2074965	668 625,86	1 456 708,15	Картометрический метод	25,00	—
2074966	668 609,80	1 456 717,11	Картометрический метод	25,00	—
2074967	668 593,80	1 456 723,76	Картометрический метод	25,00	—
2074968	668 591,84	1 456 745,49	Картометрический метод	25,00	—
2074969	668 603,67	1 456 758,36	Картометрический метод	25,00	—
2074970	668 617,92	1 456 768,80	Картометрический метод	25,00	—
2074971	668 621,55	1 456 777,03	Картометрический метод	25,00	—
2074972	668 661,25	1 456 738,50	Картометрический метод	25,00	—
2074973	668 671,22	1 456 724,14	Картометрический метод	25,00	—
2074974	668 673,39	1 456 724,72	Картометрический метод	25,00	—
2074975	668 676,13	1 456 727,37	Картометрический метод	25,00	—
2074976	668 725,13	1 456 774,47	Картометрический метод	25,00	—
2074977	668 732,67	1 456 766,70	Картометрический метод	25,00	—
2074978	668 746,22	1 456 780,57	Картометрический метод	25,00	—
2074979	668 750,62	1 456 783,42	Картометрический метод	25,00	—

Раздел 2

Сведения о местоположении границ объекта

1	2	3	4	5	6
2074980	668 770,65	1 456 756,98	Картометрический метод	25,00	—
2074981	668 764,80	1 456 751,34	Картометрический метод	25,00	—
2074982	668 769,29	1 456 749,59	Картометрический метод	25,00	—
2074983	668 780,38	1 456 740,88	Картометрический метод	25,00	—
2074984	668 785,79	1 456 729,95	Картометрический метод	25,00	—
2074985	668 786,76	1 456 738,12	Картометрический метод	25,00	—
2074986	668 793,17	1 456 738,92	Картометрический метод	25,00	—
2074987	668 815,24	1 456 717,77	Картометрический метод	25,00	—
2074988	668 810,77	1 456 712,94	Картометрический метод	25,00	—
2074989	668 815,89	1 456 707,86	Картометрический метод	25,00	—
2074990	668 803,52	1 456 684,45	Картометрический метод	25,00	—
2074991	668 792,33	1 456 685,52	Картометрический метод	25,00	—
2074992	668 786,44	1 456 667,01	Картометрический метод	25,00	—
2074993	668 801,80	1 456 651,87	Картометрический метод	25,00	—
2074994	668 819,17	1 456 656,00	Картометрический метод	25,00	—
2074995	668 848,13	1 456 665,74	Картометрический метод	25,00	—
2074996	668 862,56	1 456 673,71	Картометрический метод	25,00	—
2074997	668 864,36	1 456 674,29	Картометрический метод	25,00	—
2074998	668 862,39	1 456 675,82	Картометрический метод	25,00	—
2074999	668 882,36	1 456 699,11	Картометрический метод	25,00	—
2075000	668 883,54	1 456 698,19	Картометрический метод	25,00	—
2075001	668 886,96	1 456 710,41	Картометрический метод	25,00	—
2075002	668 902,60	1 456 697,10	Картометрический метод	25,00	—
2075003	668 905,40	1 456 694,72	Картометрический метод	25,00	—
2075004	668 910,11	1 456 699,71	Картометрический метод	25,00	—
2075005	668 924,07	1 456 716,11	Картометрический метод	25,00	—
2075006	668 926,19	1 456 718,60	Картометрический метод	25,00	—
2075007	668 930,97	1 456 724,22	Картометрический метод	25,00	—
2075008	668 935,33	1 456 721,87	Картометрический метод	25,00	—
2075009	668 934,71	1 456 720,58	Картометрический метод	25,00	—
2075010	668 940,09	1 456 718,97	Картометрический метод	25,00	—
2075011	668 944,86	1 456 724,87	Картометрический метод	25,00	—
2075012	668 942,51	1 456 726,44	Картометрический метод	25,00	—
2075013	668 918,86	1 456 743,14	Картометрический метод	25,00	—
2075014	668 919,17	1 456 750,13	Картометрический метод	25,00	—
2075015	668 934,49	1 456 769,99	Картометрический метод	25,00	—
2075016	668 930,56	1 456 777,13	Картометрический метод	25,00	—
2075017	668 933,29	1 456 780,67	Картометрический метод	25,00	—
2075018	668 934,09	1 456 780,06	Картометрический метод	25,00	—
2075019	668 966,43	1 456 821,15	Картометрический метод	25,00	—
2075020	668 969,95	1 456 826,67	Картометрический метод	25,00	—
2075021	668 979,20	1 456 838,41	Картометрический метод	25,00	—
2075022	669 004,13	1 456 823,10	Картометрический метод	25,00	—
2074932	669 021,07	1 456 844,44	Картометрический метод	25,00	—
ЖЗ					
2075023	667 910,94	1 447 442,06	Картометрический метод	25,00	—
2075024	667 951,89	1 447 436,15	Картометрический метод	25,00	—
2075025	667 951,55	1 447 417,62	Картометрический метод	25,00	—
2075026	667 983,28	1 447 397,83	Картометрический метод	25,00	—
2075027	667 996,68	1 447 395,25	Картометрический метод	25,00	—
2075028	668 013,89	1 447 356,99	Картометрический метод	25,00	—
2075029	668 013,36	1 447 346,24	Картометрический метод	25,00	—
2075030	668 011,64	1 447 323,06	Картометрический метод	25,00	—
2075031	668 051,83	1 447 318,63	Картометрический метод	25,00	—
2075032	667 939,00	1 447 121,97	Картометрический метод	25,00	—

Раздел 2

Сведения о местоположении границ объекта

1	2	3	4	5	6
2075033	667 852,08	1 447 166,73	Картометрический метод	25,00	—
2075034	667 894,93	1 447 252,18	Картометрический метод	25,00	—
2075035	667 907,16	1 447 261,21	Картометрический метод	25,00	—
2075036	667 921,25	1 447 286,06	Картометрический метод	25,00	—
2075037	667 888,74	1 447 333,56	Картометрический метод	25,00	—
2075038	667 902,86	1 447 371,33	Картометрический метод	25,00	—
2075039	667 915,92	1 447 372,26	Картометрический метод	25,00	—
2075023	667 910,94	1 447 442,06	Картометрический метод	25,00	—
ЖЗ					
2075040	668 998,98	1 457 135,90	Картометрический метод	25,00	—
2075041	669 011,65	1 457 124,38	Картометрический метод	25,00	—
2075042	668 983,92	1 457 091,10	Картометрический метод	25,00	—
2075043	668 967,50	1 457 071,40	Картометрический метод	25,00	—
2075044	669 044,30	1 457 005,66	Картометрический метод	25,00	—
2075045	669 036,18	1 456 996,11	Картометрический метод	25,00	—
2075046	669 002,31	1 456 957,21	Картометрический метод	25,00	—
2075047	668 993,59	1 456 946,89	Картометрический метод	25,00	—
2075048	668 988,97	1 456 941,68	Картометрический метод	25,00	—
2075049	668 968,63	1 456 917,89	Картометрический метод	25,00	—
2075050	668 959,86	1 456 913,73	Картометрический метод	25,00	—
2075051	668 909,62	1 456 924,98	Картометрический метод	25,00	—
2075052	668 893,97	1 456 928,85	Картометрический метод	25,00	—
2075053	668 891,38	1 456 930,60	Картометрический метод	25,00	—
2075054	668 889,86	1 456 933,12	Картометрический метод	25,00	—
2075055	668 888,88	1 456 936,04	Картометрический метод	25,00	—
2075056	668 882,41	1 456 963,66	Картометрический метод	25,00	—
2075057	668 876,18	1 456 988,33	Картометрический метод	25,00	—
2075058	668 875,83	1 456 992,04	Картометрический метод	25,00	—
2075059	668 824,48	1 457 002,75	Картометрический метод	25,00	—
2075060	668 816,49	1 457 005,73	Картометрический метод	25,00	—
2075061	668 815,07	1 457 008,52	Картометрический метод	25,00	—
2075062	668 806,77	1 457 033,50	Картометрический метод	25,00	—
2075063	668 806,35	1 457 065,48	Картометрический метод	25,00	—
2075064	668 819,56	1 457 080,36	Картометрический метод	25,00	—
2075065	668 839,31	1 457 083,35	Картометрический метод	25,00	—
2075066	668 858,39	1 457 075,75	Картометрический метод	25,00	—
2075067	668 872,61	1 457 092,07	Картометрический метод	25,00	—
2075068	668 951,79	1 457 108,01	Картометрический метод	25,00	—
2075040	668 998,98	1 457 135,90	Картометрический метод	25,00	—
ЖЗ					
2075069	669 468,96	1 455 895,21	Картометрический метод	25,00	—
2075103	669 457,78	1 455 886,08	Картометрический метод	25,00	—
2075102	669 455,96	1 455 888,00	Картометрический метод	25,00	—
2075101	669 452,69	1 455 884,60	Картометрический метод	25,00	—
2075100	669 382,33	1 455 872,26	Картометрический метод	25,00	—
2075099	669 375,89	1 455 871,10	Картометрический метод	25,00	—
2075098	669 307,68	1 455 851,77	Картометрический метод	25,00	—
2075097	669 307,51	1 455 838,72	Картометрический метод	25,00	—
2075096	669 315,94	1 455 809,98	Картометрический метод	25,00	—
2075095	669 322,88	1 455 790,16	Картометрический метод	25,00	—
2075094	669 327,78	1 455 783,03	Картометрический метод	25,00	—
2075093	669 333,58	1 455 776,24	Картометрический метод	25,00	—
2075092	669 340,45	1 455 773,32	Картометрический метод	25,00	—
2075091	669 374,34	1 455 779,80	Картометрический метод	25,00	—
2075090	669 370,87	1 455 794,66	Картометрический метод	25,00	—

Раздел 2

Сведения о местоположении границ объекта

1	2	3	4	5	6
2075089	669 386,44	1 455 798,81	Картометрический метод	25,00	—
2075088	669 388,98	1 455 783,81	Картометрический метод	25,00	—
2075087	669 395,98	1 455 784,46	Картометрический метод	25,00	—
2075086	669 402,01	1 455 777,86	Картометрический метод	25,00	—
2075085	669 424,00	1 455 751,71	Картометрический метод	25,00	—
2075084	669 433,62	1 455 739,86	Картометрический метод	25,00	—
2075083	669 438,68	1 455 733,42	Картометрический метод	25,00	—
2075082	669 453,88	1 455 714,52	Картометрический метод	25,00	—
2075081	669 455,98	1 455 711,52	Картометрический метод	25,00	—
2075080	669 470,27	1 455 695,18	Картометрический метод	25,00	—
2075079	669 481,98	1 455 680,94	Картометрический метод	25,00	—
2075078	669 488,87	1 455 680,71	Картометрический метод	25,00	—
2075077	669 535,06	1 455 717,04	Картометрический метод	25,00	—
2075076	669 550,80	1 455 729,42	Картометрический метод	25,00	—
2075075	669 555,64	1 455 733,33	Картометрический метод	25,00	—
2075074	669 521,28	1 455 774,28	Картометрический метод	25,00	—
2075073	669 520,79	1 455 788,19	Картометрический метод	25,00	—
2075072	669 511,37	1 455 796,32	Картометрический метод	25,00	—
2075071	669 506,97	1 455 840,60	Картометрический метод	25,00	—
2075070	669 492,07	1 455 862,01	Картометрический метод	25,00	—
2075069	669 468,96	1 455 895,21	Картометрический метод	25,00	—
Вырез 1 из 1					
2075104	669 432,22	1 455 813,66	Картометрический метод	25,00	—
2075105	669 437,56	1 455 787,85	Картометрический метод	25,00	—
2075106	669 426,13	1 455 786,11	Картометрический метод	25,00	—
2075107	669 420,95	1 455 811,25	Картометрический метод	25,00	—
2075104	669 432,22	1 455 813,66	Картометрический метод	25,00	—
ЖЗ					
2075104	669 432,22	1 455 813,66	Картометрический метод	25,00	—
2075105	669 437,56	1 455 787,85	Картометрический метод	25,00	—
2075106	669 426,13	1 455 786,11	Картометрический метод	25,00	—
2075107	669 420,95	1 455 811,25	Картометрический метод	25,00	—
2075104	669 432,22	1 455 813,66	Картометрический метод	25,00	—
ЖЗ					
2075108	669 001,58	1 456 583,53	Картометрический метод	25,00	—
2075109	669 028,74	1 456 560,55	Картометрический метод	25,00	—
2075110	669 035,00	1 456 555,14	Картометрический метод	25,00	—
2075111	669 042,47	1 456 546,92	Картометрический метод	25,00	—
2075112	669 029,01	1 456 530,83	Картометрический метод	25,00	—
2075113	669 013,88	1 456 503,76	Картометрический метод	25,00	—
2075114	669 009,92	1 456 506,32	Картометрический метод	25,00	—
2075115	669 002,35	1 456 495,74	Картометрический метод	25,00	—
2075116	668 959,90	1 456 473,61	Картометрический метод	25,00	—
2075117	668 941,05	1 456 464,40	Картометрический метод	25,00	—
2075118	668 931,93	1 456 463,05	Картометрический метод	25,00	—
2075119	668 929,89	1 456 464,15	Картометрический метод	25,00	—
2075120	668 923,40	1 456 467,68	Картометрический метод	25,00	—
2075121	668 917,93	1 456 472,23	Картометрический метод	25,00	—
2075122	668 916,22	1 456 477,80	Картометрический метод	25,00	—
2075123	668 850,82	1 456 437,04	Картометрический метод	25,00	—
2075124	668 852,66	1 456 434,09	Картометрический метод	25,00	—
2075125	668 877,50	1 456 449,20	Картометрический метод	25,00	—
2075126	668 879,45	1 456 446,07	Картометрический метод	25,00	—
2075127	668 884,91	1 456 449,89	Картометрический метод	25,00	—
2075128	668 883,36	1 456 452,81	Картометрический метод	25,00	—

Раздел 2

Сведения о местоположении границ объекта

1	2	3	4	5	6
2075129	668 914,68	1 456 472,92	Картометрический метод	25,00	—
2075130	668 919,16	1 456 465,55	Картометрический метод	25,00	—
2075131	668 925,00	1 456 461,36	Картометрический метод	25,00	—
2075132	668 925,01	1 456 460,92	Картометрический метод	25,00	—
2075133	668 925,06	1 456 458,96	Картометрический метод	25,00	—
2075134	668 895,73	1 456 437,35	Картометрический метод	25,00	—
2075135	668 877,02	1 456 424,25	Картометрический метод	25,00	—
2075136	668 828,02	1 456 392,71	Картометрический метод	25,00	—
2075137	668 812,40	1 456 385,66	Картометрический метод	25,00	—
2075138	668 787,54	1 456 375,75	Картометрический метод	25,00	—
2075139	668 775,25	1 456 376,24	Картометрический метод	25,00	—
2075140	668 762,84	1 456 381,94	Картометрический метод	25,00	—
2075141	668 748,22	1 456 399,77	Картометрический метод	25,00	—
2075142	668 740,34	1 456 414,30	Картометрический метод	25,00	—
2075143	668 744,26	1 456 440,74	Картометрический метод	25,00	—
2075144	668 761,99	1 456 454,86	Картометрический метод	25,00	—
2075145	668 771,83	1 456 457,71	Картометрический метод	25,00	—
2075146	668 789,57	1 456 459,53	Картометрический метод	25,00	—
2075147	668 799,98	1 456 454,27	Картометрический метод	25,00	—
2075148	668 803,88	1 456 454,20	Картометрический метод	25,00	—
2075149	668 813,10	1 456 455,16	Картометрический метод	25,00	—
2075150	668 817,55	1 456 470,59	Картометрический метод	25,00	—
2075151	668 830,21	1 456 480,89	Картометрический метод	25,00	—
2075152	668 840,80	1 456 470,82	Картометрический метод	25,00	—
2075153	668 842,05	1 456 474,00	Картометрический метод	25,00	—
2075154	668 850,05	1 456 480,68	Картометрический метод	25,00	—
2075155	668 876,51	1 456 499,47	Картометрический метод	25,00	—
2075156	668 895,85	1 456 514,36	Картометрический метод	25,00	—
2075157	668 928,67	1 456 528,35	Картометрический метод	25,00	—
2075158	668 960,02	1 456 534,02	Картометрический метод	25,00	—
2075108	669 001,58	1 456 583,53	Картометрический метод	25,00	—
ЖЗ					
2075159	674 434,84	1 450 744,90	Картометрический метод	25,00	—
2075160	674 453,88	1 450 736,61	Картометрический метод	25,00	—
2075161	674 492,46	1 450 626,08	Картометрический метод	25,00	—
2075162	674 493,84	1 450 623,25	Картометрический метод	25,00	—
2075163	674 494,73	1 450 621,43	Картометрический метод	25,00	—
2075164	674 492,03	1 450 620,49	Картометрический метод	25,00	—
2075165	674 474,77	1 450 620,63	Картометрический метод	25,00	—
2075166	674 473,21	1 450 620,17	Картометрический метод	25,00	—
2075167	674 471,39	1 450 624,09	Картометрический метод	25,00	—
2075168	674 448,96	1 450 617,37	Картометрический метод	25,00	—
2075169	674 440,27	1 450 614,32	Картометрический метод	25,00	—
2075170	674 409,56	1 450 604,72	Картометрический метод	25,00	—
2075171	674 400,35	1 450 601,90	Картометрический метод	25,00	—
2075172	674 387,27	1 450 598,43	Картометрический метод	25,00	—
2075173	674 383,78	1 450 597,50	Картометрический метод	25,00	—
2075174	674 380,84	1 450 596,73	Картометрический метод	25,00	—
2075175	674 363,74	1 450 592,00	Картометрический метод	25,00	—
2075176	674 339,26	1 450 585,63	Картометрический метод	25,00	—
2075177	674 312,16	1 450 578,58	Картометрический метод	25,00	—
2075178	674 314,71	1 450 567,04	Картометрический метод	25,00	—
2075179	674 307,92	1 450 564,62	Картометрический метод	25,00	—
2075180	674 299,97	1 450 561,76	Картометрический метод	25,00	—
2075181	674 285,25	1 450 556,49	Картометрический метод	25,00	—

Раздел 2

Сведения о местоположении границ объекта

1	2	3	4	5	6
2075182	674 270,79	1 450 551,93	Картометрический метод	25,00	—
2075183	674 205,64	1 450 539,74	Картометрический метод	25,00	—
2075184	674 201,86	1 450 539,05	Картометрический метод	25,00	—
2075185	674 201,82	1 450 538,20	Картометрический метод	25,00	—
2075186	674 198,28	1 450 537,14	Картометрический метод	25,00	—
2075187	674 195,37	1 450 536,23	Картометрический метод	25,00	—
2075188	674 183,58	1 450 532,58	Картометрический метод	25,00	—
2075189	674 156,53	1 450 524,24	Картометрический метод	25,00	—
2075190	674 155,68	1 450 528,04	Картометрический метод	25,00	—
2075191	674 152,75	1 450 527,39	Картометрический метод	25,00	—
2075192	674 153,07	1 450 525,91	Картометрический метод	25,00	—
2075193	674 120,34	1 450 518,63	Картометрический метод	25,00	—
2075194	674 113,04	1 450 547,22	Картометрический метод	25,00	—
2075195	674 144,66	1 450 561,74	Картометрический метод	25,00	—
2075196	674 162,08	1 450 568,95	Картометрический метод	25,00	—
2075197	674 172,26	1 450 573,37	Картометрический метод	25,00	—
2075198	674 180,06	1 450 576,72	Картометрический метод	25,00	—
2075199	674 197,34	1 450 583,08	Картометрический метод	25,00	—
2075200	674 223,04	1 450 585,84	Картометрический метод	25,00	—
2075201	674 228,51	1 450 588,97	Картометрический метод	25,00	—
2075202	674 275,71	1 450 605,32	Картометрический метод	25,00	—
2075203	674 284,12	1 450 605,60	Картометрический метод	25,00	—
2075204	674 296,79	1 450 611,39	Картометрический метод	25,00	—
2075205	674 309,62	1 450 615,43	Картометрический метод	25,00	—
2075206	674 346,52	1 450 629,62	Картометрический метод	25,00	—
2075207	674 371,24	1 450 640,44	Картометрический метод	25,00	—
2075208	674 377,06	1 450 642,03	Картометрический метод	25,00	—
2075209	674 387,30	1 450 644,83	Картометрический метод	25,00	—
2075210	674 399,90	1 450 647,46	Картометрический метод	25,00	—
2075211	674 434,13	1 450 655,46	Картометрический метод	25,00	—
2075212	674 429,68	1 450 674,69	Картометрический метод	25,00	—
2075213	674 414,49	1 450 670,89	Картометрический метод	25,00	—
2075214	674 410,46	1 450 689,76	Картометрический метод	25,00	—
2075215	674 425,77	1 450 693,25	Картометрический метод	25,00	—
2075216	674 423,73	1 450 703,03	Картометрический метод	25,00	—
2075217	674 414,53	1 450 703,44	Картометрический метод	25,00	—
2075218	674 414,53	1 450 717,47	Картометрический метод	25,00	—
2075219	674 414,53	1 450 729,59	Картометрический метод	25,00	—
2075220	674 425,95	1 450 742,98	Картометрический метод	25,00	—
2075159	674 434,84	1 450 744,90	Картометрический метод	25,00	—
ЖЗ					
2075221	669 086,66	1 457 033,24	Картометрический метод	25,00	—
2075222	669 108,00	1 457 012,02	Картометрический метод	25,00	—
2075223	669 127,17	1 456 995,05	Картометрический метод	25,00	—
2075224	669 124,47	1 456 992,10	Картометрический метод	25,00	—
2075225	669 127,52	1 456 989,51	Картометрический метод	25,00	—
2075226	669 130,17	1 456 992,40	Картометрический метод	25,00	—
2075227	669 144,73	1 456 979,53	Картометрический метод	25,00	—
2075228	669 172,09	1 456 956,28	Картометрический метод	25,00	—
2075229	669 065,11	1 456 828,90	Картометрический метод	25,00	—
2075230	669 037,43	1 456 851,97	Картометрический метод	25,00	—
2075231	669 040,90	1 456 856,78	Картометрический метод	25,00	—
2075232	668 980,35	1 456 909,17	Картометрический метод	25,00	—
2075233	668 979,40	1 456 912,40	Картометрический метод	25,00	—
2075234	668 995,63	1 456 931,17	Картометрический метод	25,00	—

Раздел 2

Сведения о местоположении границ объекта

1	2	3	4	5	6
2075235	669 009,77	1 456 947,82	Картометрический метод	25,00	—
2075236	669 022,72	1 456 963,10	Картометрический метод	25,00	—
2075237	669 038,91	1 456 982,05	Картометрический метод	25,00	—
2075238	669 056,08	1 457 001,78	Картометрический метод	25,00	—
2075221	669 086,66	1 457 033,24	Картометрический метод	25,00	—
ЖЗ					
2075239	669 682,43	1 456 074,19	Картометрический метод	25,00	—
2075240	669 687,47	1 456 051,50	Картометрический метод	25,00	—
2075241	669 684,95	1 456 043,38	Картометрический метод	25,00	—
2075242	669 697,86	1 456 053,97	Картометрический метод	25,00	—
2075243	669 728,96	1 456 014,83	Картометрический метод	25,00	—
2075244	669 762,26	1 456 041,13	Картометрический метод	25,00	—
2075245	669 768,45	1 456 030,12	Картометрический метод	25,00	—
2075246	669 766,66	1 456 024,45	Картометрический метод	25,00	—
2075247	669 738,18	1 455 999,24	Картометрический метод	25,00	—
2075248	669 711,97	1 455 977,01	Картометрический метод	25,00	—
2075249	669 640,74	1 455 928,84	Картометрический метод	25,00	—
2075250	669 623,84	1 455 910,49	Картометрический метод	25,00	—
2075251	669 624,07	1 455 890,81	Картометрический метод	25,00	—
2075252	669 635,37	1 455 875,39	Картометрический метод	25,00	—
2075253	669 626,43	1 455 869,22	Картометрический метод	25,00	—
2075254	669 614,08	1 455 890,43	Картометрический метод	25,00	—
2075255	669 606,61	1 455 889,59	Картометрический метод	25,00	—
2075256	669 569,25	1 455 873,93	Картометрический метод	25,00	—
2075257	669 547,52	1 455 871,88	Картометрический метод	25,00	—
2075258	669 583,42	1 455 899,58	Картометрический метод	25,00	—
2075259	669 571,08	1 455 915,83	Картометрический метод	25,00	—
2075260	669 568,73	1 455 913,93	Картометрический метод	25,00	—
2075261	669 566,39	1 455 917,21	Картометрический метод	25,00	—
2075262	669 586,50	1 455 933,42	Картометрический метод	25,00	—
2075263	669 562,31	1 455 966,07	Картометрический метод	25,00	—
2075264	669 551,88	1 455 985,01	Картометрический метод	25,00	—
2075265	669 594,40	1 456 023,46	Картометрический метод	25,00	—
2075266	669 634,19	1 456 054,36	Картометрический метод	25,00	—
2075267	669 644,14	1 456 042,23	Картометрический метод	25,00	—
2075268	669 634,68	1 456 034,72	Картометрический метод	25,00	—
2075269	669 644,14	1 456 023,09	Картометрический метод	25,00	—
2075270	669 680,81	1 456 053,61	Картометрический метод	25,00	—
2075271	669 676,68	1 456 070,88	Картометрический метод	25,00	—
2075239	669 682,43	1 456 074,19	Картометрический метод	25,00	—
ЖЗ					
2075272	669 248,11	1 455 711,99	Картометрический метод	25,00	—
2075273	669 255,23	1 455 710,49	Картометрический метод	25,00	—
2075274	669 304,50	1 455 649,05	Картометрический метод	25,00	—
2075275	669 309,76	1 455 629,89	Картометрический метод	25,00	—
2075276	669 310,60	1 455 625,98	Картометрический метод	25,00	—
2075277	669 312,50	1 455 618,03	Картометрический метод	25,00	—
2075278	669 312,52	1 455 611,90	Картометрический метод	25,00	—
2075279	669 309,75	1 455 609,40	Картометрический метод	25,00	—
2075280	669 309,49	1 455 596,63	Картометрический метод	25,00	—
2075281	669 308,12	1 455 592,25	Картометрический метод	25,00	—
2075282	669 301,66	1 455 588,34	Картометрический метод	25,00	—
2075283	669 290,24	1 455 566,10	Картометрический метод	25,00	—
2075284	669 281,90	1 455 558,23	Картометрический метод	25,00	—
2075285	669 250,60	1 455 527,97	Картометрический метод	25,00	—

Раздел 2

Сведения о местоположении границ объекта

1	2	3	4	5	6
2075286	669 230,72	1 455 555,99	Картометрический метод	25,00	—
2075287	669 179,76	1 455 624,38	Картометрический метод	25,00	—
2075288	669 184,46	1 455 644,73	Картометрический метод	25,00	—
2075289	669 188,47	1 455 650,23	Картометрический метод	25,00	—
2075290	669 206,08	1 455 677,57	Картометрический метод	25,00	—
2075291	669 211,72	1 455 691,00	Картометрический метод	25,00	—
2075272	669 248,11	1 455 711,99	Картометрический метод	25,00	—
ЖЗ					
2075292	668 377,29	1 455 507,68	Картометрический метод	25,00	—
2075293	668 395,23	1 455 484,69	Картометрический метод	25,00	—
2075294	668 330,85	1 455 422,90	Картометрический метод	25,00	—
2075295	668 270,35	1 455 366,75	Картометрический метод	25,00	—
2075296	668 247,66	1 455 354,80	Картометрический метод	25,00	—
2075297	668 196,04	1 455 424,13	Картометрический метод	25,00	—
2075298	668 196,22	1 455 435,23	Картометрический метод	25,00	—
2075299	668 190,25	1 455 443,52	Картометрический метод	25,00	—
2075300	668 219,79	1 455 465,16	Картометрический метод	25,00	—
2075301	668 253,45	1 455 487,33	Картометрический метод	25,00	—
2075302	668 293,44	1 455 435,69	Картометрический метод	25,00	—
2075303	668 306,38	1 455 419,29	Картометрический метод	25,00	—
2075304	668 334,45	1 455 442,05	Картометрический метод	25,00	—
2075305	668 321,59	1 455 457,25	Картометрический метод	25,00	—
2075306	668 318,93	1 455 460,39	Картометрический метод	25,00	—
2075292	668 377,29	1 455 507,68	Картометрический метод	25,00	—
ЖЗ					
2075307	669 677,11	1 455 660,89	Картометрический метод	25,00	—
2075308	669 675,00	1 455 614,00	Картометрический метод	25,00	—
2075309	669 674,00	1 455 601,00	Картометрический метод	25,00	—
2075310	669 673,69	1 455 570,94	Картометрический метод	25,00	—
2075311	669 706,94	1 455 586,41	Картометрический метод	25,00	—
2075312	669 698,60	1 455 567,69	Картометрический метод	25,00	—
2075313	669 685,64	1 455 541,13	Картометрический метод	25,00	—
2075314	669 674,89	1 455 526,52	Картометрический метод	25,00	—
2075315	669 662,85	1 455 517,61	Картометрический метод	25,00	—
2075316	669 585,39	1 455 514,53	Картометрический метод	25,00	—
2075317	669 586,31	1 455 535,12	Картометрический метод	25,00	—
2075318	669 587,38	1 455 545,80	Картометрический метод	25,00	—
2075319	669 598,33	1 455 542,83	Картометрический метод	25,00	—
2075320	669 601,88	1 455 545,87	Картометрический метод	25,00	—
2075321	669 597,72	1 455 554,54	Картометрический метод	25,00	—
2075322	669 601,84	1 455 636,82	Картометрический метод	25,00	—
2075323	669 621,32	1 455 635,92	Картометрический метод	25,00	—
2075324	669 621,74	1 455 645,01	Картометрический метод	25,00	—
2075325	669 630,55	1 455 655,21	Картометрический метод	25,00	—
2075326	669 638,56	1 455 654,97	Картометрический метод	25,00	—
2075327	669 643,23	1 455 654,82	Картометрический метод	25,00	—
2075328	669 648,28	1 455 656,43	Картометрический метод	25,00	—
2075329	669 661,59	1 455 655,79	Картометрический метод	25,00	—
2075307	669 677,11	1 455 660,89	Картометрический метод	25,00	—
ЖЗ					
2075330	669 943,99	1 455 645,12	Картометрический метод	25,00	—
2075331	669 973,97	1 455 621,86	Картометрический метод	25,00	—
2075332	669 961,35	1 455 606,26	Картометрический метод	25,00	—
2075333	669 948,79	1 455 586,81	Картометрический метод	25,00	—
2075334	669 945,02	1 455 582,17	Картометрический метод	25,00	—

Раздел 2

Сведения о местоположении границ объекта

1	2	3	4	5	6
2075335	669 897,74	1 455 520,34	Картометрический метод	25,00	—
2075336	669 881,51	1 455 533,47	Картометрический метод	25,00	—
2075337	669 870,54	1 455 541,77	Картометрический метод	25,00	—
2075338	669 869,08	1 455 539,91	Картометрический метод	25,00	—
2075339	669 857,71	1 455 548,54	Картометрический метод	25,00	—
2075340	669 859,36	1 455 550,58	Картометрический метод	25,00	—
2075341	669 828,64	1 455 574,11	Картометрический метод	25,00	—
2075342	669 827,23	1 455 572,34	Картометрический метод	25,00	—
2075343	669 825,15	1 455 576,02	Картометрический метод	25,00	—
2075344	669 825,99	1 455 579,98	Картометрический метод	25,00	—
2075345	669 828,97	1 455 577,77	Картометрический метод	25,00	—
2075346	669 873,68	1 455 635,97	Картометрический метод	25,00	—
2075347	669 877,40	1 455 644,40	Картометрический метод	25,00	—
2075348	669 878,29	1 455 642,36	Картометрический метод	25,00	—
2075349	669 907,05	1 455 619,72	Картометрический метод	25,00	—
2075350	669 921,45	1 455 638,53	Картометрический метод	25,00	—
2075351	669 928,90	1 455 632,53	Картометрический метод	25,00	—
2075352	669 931,86	1 455 630,13	Картометрический метод	25,00	—
2075330	669 943,99	1 455 645,12	Картометрический метод	25,00	—
ЖЗ					
2075353	669 202,13	1 456 369,71	Картометрический метод	25,00	—
2075354	669 204,42	1 456 365,21	Картометрический метод	25,00	—
2075355	669 226,42	1 456 352,26	Картометрический метод	25,00	—
2075356	669 264,36	1 456 333,52	Картометрический метод	25,00	—
2075357	669 278,99	1 456 325,12	Картометрический метод	25,00	—
2075358	669 278,37	1 456 315,80	Картометрический метод	25,00	—
2075359	669 244,05	1 456 287,16	Картометрический метод	25,00	—
2075360	669 203,02	1 456 252,99	Картометрический метод	25,00	—
2075361	669 193,35	1 456 245,03	Картометрический метод	25,00	—
2075362	669 166,57	1 456 278,56	Картометрический метод	25,00	—
2075363	669 148,30	1 456 307,12	Картометрический метод	25,00	—
2075364	669 144,12	1 456 324,57	Картометрический метод	25,00	—
2075365	669 139,44	1 456 336,29	Картометрический метод	25,00	—
2075366	669 138,82	1 456 338,16	Картометрический метод	25,00	—
2075353	669 202,13	1 456 369,71	Картометрический метод	25,00	—
ЖЗ					
2075367	669 249,79	1 455 860,68	Картометрический метод	25,00	—
2075368	669 271,92	1 455 849,69	Картометрический метод	25,00	—
2075369	669 280,90	1 455 844,45	Картометрический метод	25,00	—
2075370	669 286,44	1 455 839,43	Картометрический метод	25,00	—
2075371	669 290,54	1 455 827,57	Картометрический метод	25,00	—
2075372	669 293,27	1 455 807,83	Картометрический метод	25,00	—
2075373	669 299,06	1 455 787,04	Картометрический метод	25,00	—
2075374	669 305,93	1 455 779,88	Картометрический метод	25,00	—
2075375	669 311,61	1 455 763,86	Картометрический метод	25,00	—
2075376	669 299,35	1 455 754,75	Картометрический метод	25,00	—
2075377	669 250,86	1 455 737,84	Картометрический метод	25,00	—
2075378	669 221,66	1 455 732,15	Картометрический метод	25,00	—
2075379	669 203,21	1 455 790,02	Картометрический метод	25,00	—
2075380	669 214,02	1 455 798,29	Картометрический метод	25,00	—
2075381	669 216,04	1 455 803,18	Картометрический метод	25,00	—
2075382	669 208,28	1 455 826,89	Картометрический метод	25,00	—
2075383	669 206,79	1 455 830,96	Картометрический метод	25,00	—
2075384	669 202,99	1 455 829,01	Картометрический метод	25,00	—
2075385	669 200,46	1 455 833,65	Картометрический метод	25,00	—

Раздел 2

Сведения о местоположении границ объекта

1	2	3	4	5	6
2075386	669 208,13	1 455 837,93	Картометрический метод	25,00	—
2075367	669 249,79	1 455 860,68	Картометрический метод	25,00	—
ЖЗ					
2075387	668 943,73	1 456 642,39	Картометрический метод	25,00	—
2075388	668 958,52	1 456 629,16	Картометрический метод	25,00	—
2075389	668 967,28	1 456 616,35	Картометрический метод	25,00	—
2075390	668 995,96	1 456 594,75	Картометрический метод	25,00	—
2075391	668 990,52	1 456 587,10	Картометрический метод	25,00	—
2075392	668 976,02	1 456 572,85	Картометрический метод	25,00	—
2075393	668 947,97	1 456 556,25	Картометрический метод	25,00	—
2075394	668 936,78	1 456 553,72	Картометрический метод	25,00	—
2075395	668 926,92	1 456 563,08	Картометрический метод	25,00	—
2075396	668 916,47	1 456 553,44	Картометрический метод	25,00	—
2075397	668 907,97	1 456 547,38	Картометрический метод	25,00	—
2075398	668 878,84	1 456 520,33	Картометрический метод	25,00	—
2075399	668 873,45	1 456 514,52	Картометрический метод	25,00	—
2075400	668 865,78	1 456 510,54	Картометрический метод	25,00	—
2075401	668 857,54	1 456 509,64	Картометрический метод	25,00	—
2075402	668 853,11	1 456 506,24	Картометрический метод	25,00	—
2075403	668 851,51	1 456 508,66	Картометрический метод	25,00	—
2075404	668 841,34	1 456 526,79	Картометрический метод	25,00	—
2075405	668 831,11	1 456 542,26	Картометрический метод	25,00	—
2075406	668 899,20	1 456 590,17	Картометрический метод	25,00	—
2075407	668 903,72	1 456 597,20	Картометрический метод	25,00	—
2075387	668 943,73	1 456 642,39	Картометрический метод	25,00	—
ЖЗ					
2075408	669 990,22	1 455 613,66	Картометрический метод	25,00	—
2075409	670 014,32	1 455 592,43	Картометрический метод	25,00	—
2075410	670 078,82	1 455 567,94	Картометрический метод	25,00	—
2075411	670 126,82	1 455 555,70	Картометрический метод	25,00	—
2075412	670 141,84	1 455 550,46	Картометрический метод	25,00	—
2075413	670 126,17	1 455 500,35	Картометрический метод	25,00	—
2075414	670 125,13	1 455 500,36	Картометрический метод	25,00	—
2075415	670 119,79	1 455 522,69	Картометрический метод	25,00	—
2075416	670 069,33	1 455 542,68	Картометрический метод	25,00	—
2075417	670 004,31	1 455 566,59	Картометрический метод	25,00	—
2075418	669 997,96	1 455 568,93	Картометрический метод	25,00	—
2075419	669 989,49	1 455 554,23	Картометрический метод	25,00	—
2075420	669 983,50	1 455 543,49	Картометрический метод	25,00	—
2075421	669 976,38	1 455 548,86	Картометрический метод	25,00	—
2075422	669 943,59	1 455 506,20	Картометрический метод	25,00	—
2075423	669 932,20	1 455 493,11	Картометрический метод	25,00	—
2075424	669 911,82	1 455 508,27	Картометрический метод	25,00	—
2075425	669 952,60	1 455 560,78	Картометрический метод	25,00	—
2075426	669 948,95	1 455 563,56	Картометрический метод	25,00	—
2075427	669 951,25	1 455 566,18	Картометрический метод	25,00	—
2075428	669 956,61	1 455 563,76	Картометрический метод	25,00	—
2075429	669 962,72	1 455 576,29	Картометрический метод	25,00	—
2075408	669 990,22	1 455 613,66	Картометрический метод	25,00	—
ЖЗ					
2075430	669 933,07	1 455 710,81	Картометрический метод	25,00	—
2075431	669 969,44	1 455 682,22	Картометрический метод	25,00	—
2075432	669 988,87	1 455 662,84	Картометрический метод	25,00	—
2075433	670 021,25	1 455 637,40	Картометрический метод	25,00	—
2075434	670 024,15	1 455 626,93	Картометрический метод	25,00	—

Раздел 2

Сведения о местоположении границ объекта

1	2	3	4	5	6
2075435	670 028,85	1 455 636,47	Картометрический метод	25,00	—
2075436	670 083,35	1 455 617,03	Картометрический метод	25,00	—
2075437	670 092,78	1 455 610,41	Картометрический метод	25,00	—
2075438	670 106,81	1 455 612,12	Картометрический метод	25,00	—
2075439	670 182,16	1 455 583,90	Картометрический метод	25,00	—
2075440	670 170,79	1 455 555,10	Картометрический метод	25,00	—
2075441	670 145,03	1 455 564,87	Картометрический метод	25,00	—
2075442	670 093,20	1 455 583,99	Картометрический метод	25,00	—
2075443	670 082,00	1 455 587,80	Картометрический метод	25,00	—
2075444	670 028,25	1 455 607,74	Картометрический метод	25,00	—
2075445	670 017,48	1 455 613,38	Картометрический метод	25,00	—
2075446	670 006,95	1 455 619,45	Картометрический метод	25,00	—
2075447	669 984,71	1 455 633,54	Картометрический метод	25,00	—
2075448	669 976,58	1 455 639,26	Картометрический метод	25,00	—
2075449	669 972,62	1 455 642,46	Картометрический метод	25,00	—
2075450	669 958,38	1 455 662,07	Картометрический метод	25,00	—
2075451	669 955,25	1 455 663,88	Картометрический метод	25,00	—
2075452	669 919,45	1 455 691,16	Картометрический метод	25,00	—
2075453	669 916,26	1 455 687,26	Картометрический метод	25,00	—
2075454	669 915,07	1 455 688,32	Картометрический метод	25,00	—
2075430	669 933,07	1 455 710,81	Картометрический метод	25,00	—
ЖЗ					
2075455	668 827,53	1 448 334,05	Картометрический метод	25,00	—
2075456	668 834,50	1 448 328,26	Картометрический метод	25,00	—
2075457	668 837,69	1 448 323,41	Картометрический метод	25,00	—
2075458	668 839,22	1 448 317,80	Картометрический метод	25,00	—
2075459	668 838,93	1 448 312,00	Картометрический метод	25,00	—
2075460	668 833,08	1 448 297,38	Картометрический метод	25,00	—
2075461	668 714,90	1 448 246,31	Картометрический метод	25,00	—
2075462	668 701,70	1 448 242,33	Картометрический метод	25,00	—
2075463	668 687,25	1 448 253,50	Картометрический метод	25,00	—
2075464	668 692,29	1 448 276,36	Картометрический метод	25,00	—
2075465	668 708,57	1 448 284,39	Картометрический метод	25,00	—
2075466	668 722,02	1 448 298,65	Картометрический метод	25,00	—
2075467	668 772,87	1 448 324,55	Картометрический метод	25,00	—
2075468	668 778,07	1 448 322,26	Картометрический метод	25,00	—
2075469	668 804,00	1 448 332,85	Картометрический метод	25,00	—
2075470	668 806,90	1 448 325,44	Картометрический метод	25,00	—
2075471	668 819,46	1 448 330,96	Картометрический метод	25,00	—
2075455	668 827,53	1 448 334,05	Картометрический метод	25,00	—
ЖЗ					
2075472	669 852,96	1 455 797,59	Картометрический метод	25,00	—
2075473	669 860,59	1 455 787,00	Картометрический метод	25,00	—
2075474	669 890,10	1 455 746,71	Картометрический метод	25,00	—
2075475	669 898,06	1 455 737,83	Картометрический метод	25,00	—
2075476	669 909,40	1 455 720,95	Картометрический метод	25,00	—
2075477	669 898,83	1 455 710,52	Картометрический метод	25,00	—
2075478	669 885,71	1 455 728,73	Картометрический метод	25,00	—
2075479	669 873,91	1 455 734,35	Картометрический метод	25,00	—
2075480	669 835,35	1 455 784,84	Картометрический метод	25,00	—
2075472	669 852,96	1 455 797,59	Картометрический метод	25,00	—
ЖЗ					
2075481	669 019,17	1 456 582,11	Картометрический метод	25,00	—
2075482	669 023,97	1 456 577,78	Картометрический метод	25,00	—
2075483	669 028,65	1 456 573,56	Картометрический метод	25,00	—

Раздел 2

Сведения о местоположении границ объекта

1	2	3	4	5	6
2075484	669 031,48	1 456 570,06	Картометрический метод	25,00	—
2075485	669 036,61	1 456 565,43	Картометрический метод	25,00	—
2075486	669 032,74	1 456 561,14	Картометрический метод	25,00	—
2075487	669 027,47	1 456 565,62	Картометрический метод	25,00	—
2075488	669 024,25	1 456 568,85	Картометрический метод	25,00	—
2075489	669 019,86	1 456 573,36	Картометрический метод	25,00	—
2075490	669 015,21	1 456 577,68	Картометрический метод	25,00	—
2075481	669 019,17	1 456 582,11	Картометрический метод	25,00	—
ЖЗ					
2075491	669 041,63	1 456 561,03	Картометрический метод	25,00	—
2075492	669 046,51	1 456 556,51	Картометрический метод	25,00	—
2075493	669 050,67	1 456 552,64	Картометрический метод	25,00	—
2075494	669 047,23	1 456 548,82	Картометрический метод	25,00	—
2075495	669 042,83	1 456 552,55	Картометрический метод	25,00	—
2075496	669 037,68	1 456 556,94	Картометрический метод	25,00	—
2075491	669 041,63	1 456 561,03	Картометрический метод	25,00	—
ЖЗ					
2075497	668 994,02	1 456 439,17	Картометрический метод	25,00	—
2075498	668 992,59	1 456 438,01	Картометрический метод	25,00	—
2075499	668 991,03	1 456 435,95	Картометрический метод	25,00	—
2075500	668 990,15	1 456 433,18	Картометрический метод	25,00	—
2075501	668 989,54	1 456 431,45	Картометрический метод	25,00	—
2075502	668 987,86	1 456 429,63	Картометрический метод	25,00	—
2075503	668 984,36	1 456 419,15	Картометрический метод	25,00	—
2075504	668 988,46	1 456 419,09	Картометрический метод	25,00	—
2075505	668 992,91	1 456 428,52	Картометрический метод	25,00	—
2075506	668 995,82	1 456 438,92	Картометрический метод	25,00	—
2075497	668 994,02	1 456 439,17	Картометрический метод	25,00	—
ЖЗ					
2075507	669 065,20	1 455 837,21	Картометрический метод	25,00	—
2075588	669 043,76	1 455 867,48	Картометрический метод	25,00	—
2075587	669 017,91	1 455 877,34	Картометрический метод	25,00	—
2075586	669 004,14	1 455 866,74	Картометрический метод	25,00	—
2075585	668 980,17	1 455 874,43	Картометрический метод	25,00	—
2075584	668 934,19	1 455 863,26	Картометрический метод	25,00	—
2075583	668 908,98	1 455 850,65	Картометрический метод	25,00	—
2075582	668 898,02	1 455 853,22	Картометрический метод	25,00	—
2075581	668 895,56	1 455 871,69	Картометрический метод	25,00	—
2075580	668 892,02	1 455 891,13	Картометрический метод	25,00	—
2075579	668 897,81	1 455 900,80	Картометрический метод	25,00	—
2075578	668 922,51	1 455 905,70	Картометрический метод	25,00	—
2075577	668 919,40	1 455 921,40	Картометрический метод	25,00	—
2075576	668 892,02	1 455 916,73	Картометрический метод	25,00	—
2075575	668 887,37	1 455 936,09	Картометрический метод	25,00	—
2075574	668 891,14	1 455 938,55	Картометрический метод	25,00	—
2075573	668 892,63	1 455 942,47	Картометрический метод	25,00	—
2075572	668 880,61	1 456 011,88	Картометрический метод	25,00	—
2075571	668 883,93	1 456 012,34	Картометрический метод	25,00	—
2075570	668 885,23	1 456 005,13	Картометрический метод	25,00	—
2075569	668 886,94	1 456 003,63	Картометрический метод	25,00	—
2075568	668 889,81	1 456 001,83	Картометрический метод	25,00	—
2075567	668 996,79	1 456 022,53	Картометрический метод	25,00	—
2075566	668 994,52	1 456 034,11	Картометрический метод	25,00	—
2075565	668 998,06	1 456 034,75	Картометрический метод	25,00	—
2075564	669 015,23	1 455 956,16	Картометрический метод	25,00	—

Раздел 2

Сведения о местоположении границ объекта					
1	2	3	4	5	6
2075563	669 041,14	1 455 961,48	Картометрический метод	25,00	—
2075562	669 048,22	1 455 960,53	Картометрический метод	25,00	—
2075561	669 035,11	1 456 015,47	Картометрический метод	25,00	—
2075560	669 025,07	1 456 056,65	Картометрический метод	25,00	—
2075559	669 033,01	1 456 059,58	Картометрический метод	25,00	—
2075558	669 043,22	1 456 018,19	Картометрический метод	25,00	—
2075557	669 044,93	1 456 009,11	Картометрический метод	25,00	—
2075556	669 052,48	1 455 968,97	Картометрический метод	25,00	—
2075555	669 105,70	1 455 995,63	Картометрический метод	25,00	—
2075554	669 120,02	1 456 002,80	Картометрический метод	25,00	—
2075553	669 172,31	1 456 043,77	Картометрический метод	25,00	—
2075552	669 172,82	1 456 048,50	Картометрический метод	25,00	—
2075551	669 129,02	1 456 104,30	Картометрический метод	25,00	—
2075550	669 130,07	1 456 105,95	Картометрический метод	25,00	—
2075549	669 132,57	1 456 106,53	Картометрический метод	25,00	—
2075548	669 132,65	1 456 112,09	Картометрический метод	25,00	—
2075547	669 149,30	1 456 125,26	Картометрический метод	25,00	—
2075546	669 148,66	1 456 126,08	Картометрический метод	25,00	—
2075545	669 156,29	1 456 133,95	Картометрический метод	25,00	—
2075544	669 157,42	1 456 132,96	Картометрический метод	25,00	—
2075543	669 160,60	1 456 136,59	Картометрический метод	25,00	—
2075542	669 159,05	1 456 137,96	Картометрический метод	25,00	—
2075541	669 161,90	1 456 140,81	Картометрический метод	25,00	—
2075540	669 167,27	1 456 152,75	Картометрический метод	25,00	—
2075539	669 149,39	1 456 172,79	Картометрический метод	25,00	—
2075538	669 136,17	1 456 187,66	Картометрический метод	25,00	—
2075537	669 113,47	1 456 197,54	Картометрический метод	25,00	—
2075536	669 110,20	1 456 201,76	Картометрический метод	25,00	—
2075535	669 098,92	1 456 206,11	Картометрический метод	25,00	—
2075534	669 112,58	1 456 220,61	Картометрический метод	25,00	—
2075533	669 115,33	1 456 217,06	Картометрический метод	25,00	—
2075532	669 133,62	1 456 230,79	Картометрический метод	25,00	—
2075531	669 145,36	1 456 233,58	Картометрический метод	25,00	—
2075530	669 150,23	1 456 236,08	Картометрический метод	25,00	—
2075529	669 173,32	1 456 246,51	Картометрический метод	25,00	—
2075528	669 196,55	1 456 222,04	Картометрический метод	25,00	—
2075527	669 229,70	1 456 185,22	Картометрический метод	25,00	—
2075526	669 244,22	1 456 169,32	Картометрический метод	25,00	—
2075525	669 283,58	1 456 122,37	Картометрический метод	25,00	—
2075524	669 291,49	1 456 107,06	Картометрический метод	25,00	—
2075523	669 293,92	1 456 102,32	Картометрический метод	25,00	—
2075522	669 296,82	1 456 085,55	Картометрический метод	25,00	—
2075521	669 306,54	1 456 000,64	Картометрический метод	25,00	—
2075520	669 318,73	1 455 995,61	Картометрический метод	25,00	—
2075519	669 323,88	1 455 966,53	Картометрический метод	25,00	—
2075518	669 321,74	1 455 958,16	Картометрический метод	25,00	—
2075517	669 303,24	1 455 938,85	Картометрический метод	25,00	—
2075516	669 287,85	1 455 933,59	Картометрический метод	25,00	—
2075515	669 269,82	1 455 925,57	Картометрический метод	25,00	—
2075514	669 241,28	1 455 897,82	Картометрический метод	25,00	—
2075513	669 238,88	1 455 904,06	Картометрический метод	25,00	—
2075512	669 223,98	1 455 904,69	Картометрический метод	25,00	—
2075511	669 220,80	1 455 899,34	Картометрический метод	25,00	—
2075510	669 128,33	1 455 857,59	Картометрический метод	25,00	—
2075509	669 104,99	1 455 849,46	Картометрический метод	25,00	—

Раздел 2

Сведения о местоположении границ объекта

1	2	3	4	5	6
2075508	669 089,04	1 455 845,91	Картометрический метод	25,00	—
2075507	669 065,20	1 455 837,21	Картометрический метод	25,00	—
Вырез 1 из 2					
2075589	669 183,58	1 456 013,86	Картометрический метод	25,00	—
2075590	669 162,27	1 456 003,75	Картометрический метод	25,00	—
2075591	669 130,37	1 455 989,29	Картометрический метод	25,00	—
2075592	669 114,66	1 455 981,56	Картометрический метод	25,00	—
2075593	669 110,98	1 455 979,67	Картометрический метод	25,00	—
2075594	669 064,56	1 455 956,09	Картометрический метод	25,00	—
2075595	669 037,16	1 455 942,43	Картометрический метод	25,00	—
2075596	669 049,35	1 455 913,88	Картометрический метод	25,00	—
2075597	669 101,11	1 455 910,35	Картометрический метод	25,00	—
2075598	669 122,80	1 455 924,02	Картометрический метод	25,00	—
2075599	669 134,18	1 455 920,93	Картометрический метод	25,00	—
2075600	669 145,53	1 455 928,82	Картометрический метод	25,00	—
2075601	669 150,76	1 455 931,56	Картометрический метод	25,00	—
2075602	669 158,30	1 455 936,24	Картометрический метод	25,00	—
2075603	669 184,13	1 455 956,15	Картометрический метод	25,00	—
2075604	669 191,35	1 455 961,44	Картометрический метод	25,00	—
2075605	669 192,04	1 455 964,32	Картометрический метод	25,00	—
2075606	669 188,86	1 455 981,78	Картометрический метод	25,00	—
2075589	669 183,58	1 456 013,86	Картометрический метод	25,00	—
Вырез 2 из 2					
2075607	668 988,50	1 455 933,41	Картометрический метод	25,00	—
2075608	668 933,75	1 455 924,17	Картометрический метод	25,00	—
2075609	668 936,22	1 455 908,26	Картометрический метод	25,00	—
2075610	668 985,53	1 455 917,82	Картометрический метод	25,00	—
2075611	668 990,51	1 455 914,78	Картометрический метод	25,00	—
2075612	668 990,05	1 455 917,28	Картометрический метод	25,00	—
2075607	668 988,50	1 455 933,41	Картометрический метод	25,00	—
ЖЗ					
2075589	669 183,58	1 456 013,86	Картометрический метод	25,00	—
2075590	669 162,27	1 456 003,75	Картометрический метод	25,00	—
2075591	669 130,37	1 455 989,29	Картометрический метод	25,00	—
2075592	669 114,66	1 455 981,56	Картометрический метод	25,00	—
2075593	669 110,98	1 455 979,67	Картометрический метод	25,00	—
2075594	669 064,56	1 455 956,09	Картометрический метод	25,00	—
2075595	669 037,16	1 455 942,43	Картометрический метод	25,00	—
2075596	669 049,35	1 455 913,88	Картометрический метод	25,00	—
2075597	669 101,11	1 455 910,35	Картометрический метод	25,00	—
2075598	669 122,80	1 455 924,02	Картометрический метод	25,00	—
2075599	669 134,18	1 455 920,93	Картометрический метод	25,00	—
2075600	669 145,53	1 455 928,82	Картометрический метод	25,00	—
2075601	669 150,76	1 455 931,56	Картометрический метод	25,00	—
2075602	669 158,30	1 455 936,24	Картометрический метод	25,00	—
2075603	669 184,13	1 455 956,15	Картометрический метод	25,00	—
2075604	669 191,35	1 455 961,44	Картометрический метод	25,00	—
2075605	669 192,04	1 455 964,32	Картометрический метод	25,00	—
2075606	669 188,86	1 455 981,78	Картометрический метод	25,00	—
2075589	669 183,58	1 456 013,86	Картометрический метод	25,00	—
ЖЗ					
2075607	668 988,50	1 455 933,41	Картометрический метод	25,00	—
2075608	668 933,75	1 455 924,17	Картометрический метод	25,00	—
2075609	668 936,22	1 455 908,26	Картометрический метод	25,00	—
2075610	668 985,53	1 455 917,82	Картометрический метод	25,00	—

Раздел 2

Сведения о местоположении границ объекта					
1	2	3	4	5	6
2075611	668 990,51	1 455 914,78	Картометрический метод	25,00	—
2075612	668 990,05	1 455 917,28	Картометрический метод	25,00	—
2075607	668 988,50	1 455 933,41	Картометрический метод	25,00	—
3. Сведения о характерных точках части (частей) границы объекта					
1	2	3	4	5	6
—	—	—	—	—	—

Раздел 3

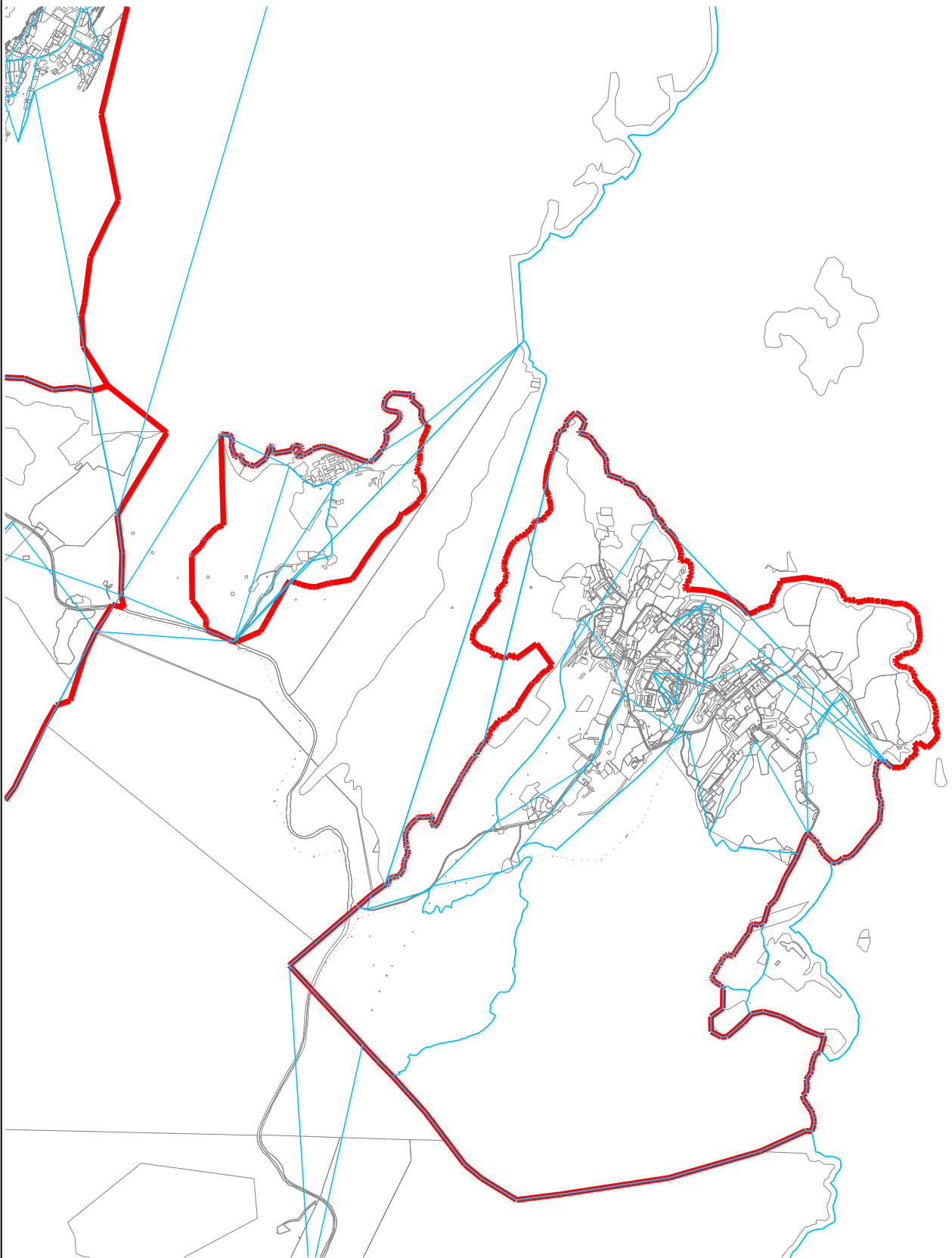
Сведения о местоположении измененных (уточненных) границ объекта

1. Система координат МСК-51

2. Сведения о характерных точках границ объекта

Обозначение характерных точек границы	Существующие координаты, м		Измененные (уточненные) координаты, м		Метод определения координат характерной точки	Средняя квадратическая погрешность положения характерной точки (Mt), м	Описание обозначения точки на местности (при наличии)
	X	Y	X	Y			
1	2	3	4	5	6	7	8
—	—	—	—	—	—	—	—
3. Сведения о характерных точках части (частей) границы объекта							
1	2	3	4	5	6	7	8
—	—	—	—	—	—	—	—

Раздел 4
План границ объекта

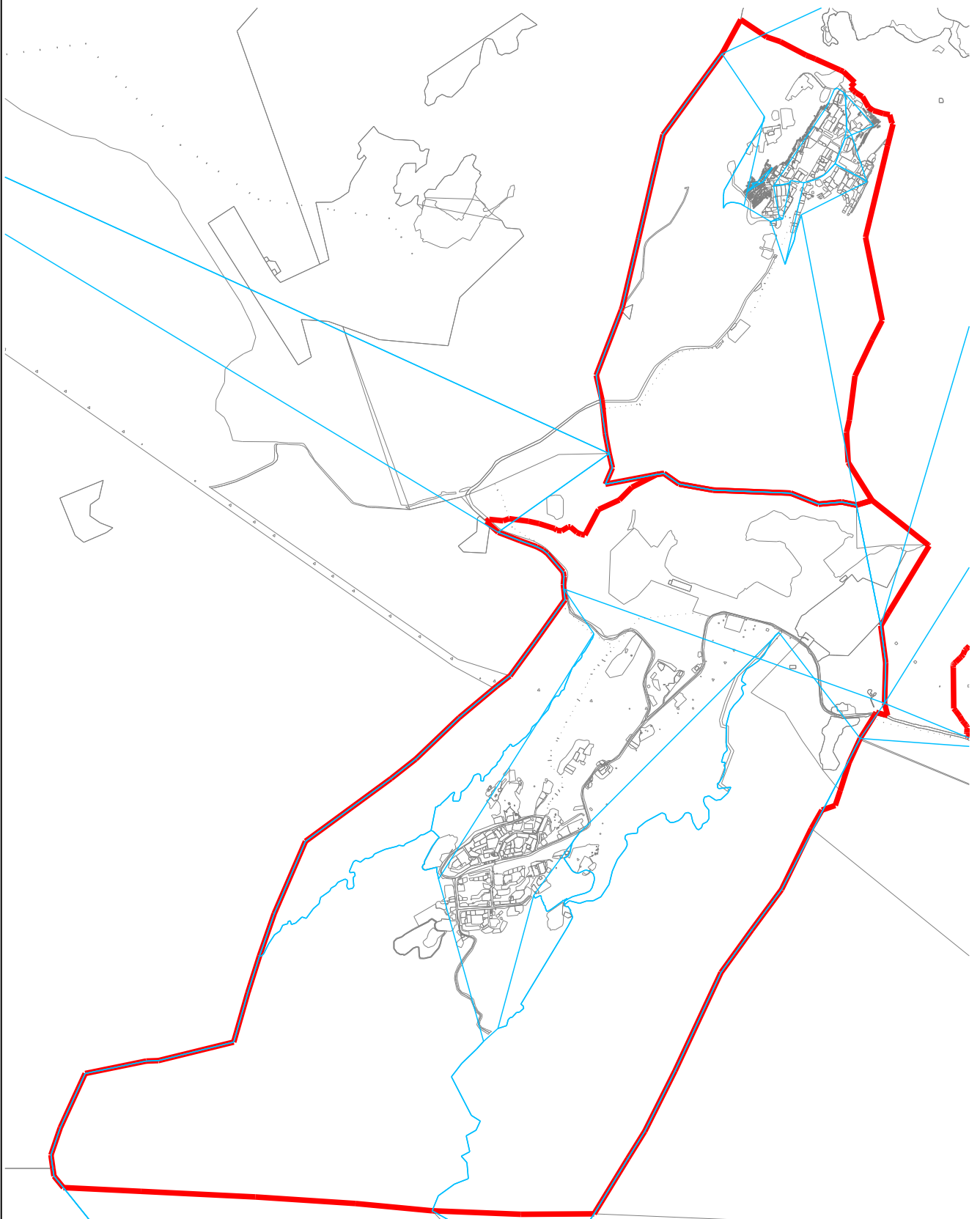


Масштаб 1:50 000

Подпись _____ Дата « 22 » _____ июня 20 23 г.

Место для оттиска печати (при наличии) лица, составившего описание местоположения границ объекта

Раздел 4
План границ объекта



Масштаб 1:50 000

Подпись _____ Дата « 22 » _____ июня 20 23 г.

Место для оттиска печати (при наличии) лица, составившего описание местоположения границ объекта

Прохождение границы		Описание прохождения границы
от точки	до точки	
1	2	3
—	—	—

ОПИСАНИЕ МЕСТОПОЛОЖЕНИЯ ГРАНИЦ
Зона застройки многоэтажными многоквартирными домами (Ж4)

(наименование объекта, местоположение границ которого описано (далее - объект))

Раздел 1

Сведения об объекте		
№ п/п	Характеристики объекта	Описание характеристик
1	2	3
1	Местоположение объекта	Мурманская область, г Полярный
2	Площадь объекта ± величина погрешности определения площади ($P \pm \Delta P$)	302 923 м² ± 25 м²
3	Иные характеристики объекта	<p>Вид объекта реестра границ: Территориальная зона</p> <p>Виды разрешенного использования земельных участков, расположенных в территориальной зоне:</p> <p>Основной вид разрешенного использования: Многоэтажная жилая застройка (высотная застройка) (2.6). Вспомогательные виды: Обслуживание жилой застройки (2.7).</p> <p>Основной вид разрешенного использования: Среднеэтажная жилая застройка (2.5). Вспомогательные виды: Обслуживание жилой застройки (2.7).</p> <p>Основной вид разрешенного использования: Образование и просвещение (3.5). Вспомогательные виды: Обслуживание жилой застройки (2.7).</p> <p>Основной вид разрешенного использования: Земельные участки (территории) общего пользования (12.0). Вспомогательные виды: Обслуживание жилой застройки (2.7).</p> <p>Условно разрешенный вид разрешенного использования: Социальное обслуживание (3.2). Вспомогательные виды: Обслуживание жилой застройки (2.7).</p> <p>Условно разрешенный вид разрешенного использования: Ветеринарное обслуживание (3.10). Вспомогательные виды: Обслуживание жилой застройки (2.7).</p> <p>Условно разрешенный вид разрешенного использования: Объекты торговли (торговые центры, торгово-развлекательные центры (комплексы) (4.2). Вспомогательные виды: Обслуживание жилой застройки (2.7).</p> <p>Условно разрешенный вид разрешенного использования: Рынки (4.3). Вспомогательные виды: Обслуживание жилой застройки (2.7).</p> <p>Условно разрешенный вид разрешенного использования: Развлечение (4.8). Вспомогательные виды: Обслуживание жилой застройки (2.7).</p> <p>Условно разрешенный вид разрешенного использования: Служебные гаражи (4.9). Вспомогательные виды: Обслуживание жилой застройки (2.7).</p>

Раздел 2

Сведения о местоположении границ объекта

1. Система координат МСК-51

2. Сведения о характерных точках границ объекта

Обозначение характерных точек границ	Координаты, м		Метод определения координат характерной точки	Средняя квадратическая погрешность положения характерной точки (Mt), м	Описание обозначения точки на местности (при наличии)
	X	Y			
1	2	3	4	5	6
Ж4					
1	668 003,75	1 447 807,88	Картометрический метод	25,00	по сведениям ЕГРН
44	668 003,22	1 447 790,96	Картометрический метод	25,00	по сведениям ЕГРН
43	668 000,81	1 447 759,89	Картометрический метод	25,00	по сведениям ЕГРН
42	667 994,25	1 447 675,08	Картометрический метод	25,00	по сведениям ЕГРН
41	667 990,78	1 447 630,25	Картометрический метод	25,00	по сведениям ЕГРН
40	667 988,24	1 447 597,55	Картометрический метод	25,00	по сведениям ЕГРН
39	667 987,84	1 447 591,00	Картометрический метод	25,00	—
38	667 983,35	1 447 591,19	Картометрический метод	25,00	по сведениям ЕГРН
37	667 932,54	1 447 592,79	Картометрический метод	25,00	по сведениям ЕГРН
36	667 932,13	1 447 588,50	Картометрический метод	25,00	по сведениям ЕГРН
35	667 928,15	1 447 546,60	Картометрический метод	25,00	по сведениям ЕГРН
34	667 926,86	1 447 536,24	Картометрический метод	25,00	по сведениям ЕГРН
33	667 856,77	1 447 534,65	Картометрический метод	25,00	по сведениям ЕГРН
32	667 819,23	1 447 537,74	Картометрический метод	25,00	по сведениям ЕГРН
31	667 792,28	1 447 551,24	Картометрический метод	25,00	по сведениям ЕГРН
30	667 779,97	1 447 568,45	Картометрический метод	25,00	по сведениям ЕГРН
29	667 775,13	1 447 580,01	Картометрический метод	25,00	по сведениям ЕГРН
28	667 762,59	1 447 619,85	Картометрический метод	25,00	по сведениям ЕГРН
27	667 764,09	1 447 656,84	Картометрический метод	25,00	по сведениям ЕГРН
26	667 735,59	1 447 685,73	Картометрический метод	25,00	по сведениям ЕГРН
25	667 666,19	1 447 845,91	Картометрический метод	25,00	—
24	667 620,11	1 447 940,12	Картометрический метод	25,00	—
23	667 611,04	1 447 992,37	Картометрический метод	25,00	—
22	667 607,26	1 448 059,66	Картометрический метод	25,00	—
21	667 632,95	1 448 153,08	Картометрический метод	25,00	—
20	667 681,30	1 448 227,49	Картометрический метод	25,00	—
19	667 776,48	1 448 302,70	Картометрический метод	25,00	—
18	667 884,29	1 447 966,57	Картометрический метод	25,00	по сведениям ЕГРН
17	667 902,09	1 447 930,07	Картометрический метод	25,00	по сведениям ЕГРН
16	667 975,31	1 447 926,69	Картометрический метод	25,00	по сведениям ЕГРН
15	667 951,27	1 447 901,27	Картометрический метод	25,00	по сведениям ЕГРН
14	667 948,60	1 447 898,56	Картометрический метод	25,00	по сведениям ЕГРН
13	667 928,13	1 447 876,79	Картометрический метод	25,00	по сведениям ЕГРН
12	667 923,62	1 447 829,01	Картометрический метод	25,00	по сведениям ЕГРН
11	667 922,07	1 447 803,29	Картометрический метод	25,00	по сведениям ЕГРН
10	667 928,82	1 447 802,94	Картометрический метод	25,00	по сведениям ЕГРН
9	667 945,93	1 447 810,04	Картометрический метод	25,00	по сведениям ЕГРН
8	667 960,31	1 447 809,96	Картометрический метод	25,00	по сведениям ЕГРН
7	667 963,60	1 447 809,64	Картометрический метод	25,00	по сведениям ЕГРН
6	667 971,15	1 447 808,92	Картометрический метод	25,00	по сведениям ЕГРН
5	667 973,48	1 447 808,70	Картометрический метод	25,00	Закрепление отсутствует
4	667 980,40	1 447 808,03	Картометрический метод	25,00	Закрепление отсутствует
3	667 987,08	1 447 807,39	Картометрический метод	25,00	Закрепление отсутствует
2	667 993,55	1 447 806,77	Картометрический метод	25,00	по сведениям ЕГРН

Раздел 2

Сведения о местоположении границ объекта					
1	2	3	4	5	6
1	668 003,75	1 447 807,88	Картометрический метод	25,00	по сведениям ЕГРН
Вырез 1 из 1					
45	667 804,43	1 448 176,04	Картометрический метод	25,00	—
46	667 681,30	1 448 179,99	Картометрический метод	25,00	—
47	667 681,30	1 448 166,54	Картометрический метод	25,00	—
48	667 688,85	1 448 166,54	Картометрический метод	25,00	—
49	667 686,58	1 448 111,12	Картометрический метод	25,00	—
50	667 691,12	1 448 111,12	Картометрический метод	25,00	—
51	667 692,63	1 448 118,24	Картометрический метод	25,00	—
52	667 803,67	1 448 113,49	Картометрический метод	25,00	—
45	667 804,43	1 448 176,04	Картометрический метод	25,00	—
Ж4					
261	668 460,85	1 447 520,43	Картометрический метод	25,00	Временный межевой знак
262	668 449,44	1 447 529,29	Картометрический метод	25,00	Временный межевой знак
263	668 446,83	1 447 526,13	Картометрический метод	25,00	Временный межевой знак
264	668 412,90	1 447 552,70	Картометрический метод	25,00	Временный межевой знак
265	668 376,35	1 447 504,97	Картометрический метод	25,00	Временный межевой знак
266	668 389,25	1 447 463,13	Картометрический метод	25,00	Временный межевой знак
267	668 423,88	1 447 474,48	Картометрический метод	25,00	Временный межевой знак
268	668 435,35	1 447 488,10	Картометрический метод	25,00	Временный межевой знак
261	668 460,85	1 447 520,43	Картометрический метод	25,00	Временный межевой знак
Ж4					
269	668 395,52	1 448 111,70	Картометрический метод	25,00	по сведениям ЕГРН
270	668 394,68	1 448 119,57	Картометрический метод	25,00	по сведениям ЕГРН
271	668 392,81	1 448 121,95	Картометрический метод	25,00	по сведениям ЕГРН
272	668 374,96	1 448 125,59	Картометрический метод	25,00	по сведениям ЕГРН
273	668 371,46	1 448 123,91	Картометрический метод	25,00	по сведениям ЕГРН
274	668 363,28	1 448 120,01	Картометрический метод	25,00	по сведениям ЕГРН
275	668 290,92	1 448 122,34	Картометрический метод	25,00	—
276	668 281,28	1 448 116,16	Картометрический метод	25,00	—
277	668 238,66	1 448 070,28	Картометрический метод	25,00	—
278	668 233,79	1 448 058,91	Картометрический метод	25,00	—
279	668 224,61	1 448 035,39	Картометрический метод	25,00	—
280	668 223,56	1 448 017,64	Картометрический метод	25,00	—
281	668 218,82	1 447 993,00	Картометрический метод	25,00	—
282	668 186,43	1 447 963,70	Картометрический метод	25,00	—
283	668 183,41	1 447 914,68	Картометрический метод	25,00	—
284	668 195,86	1 447 850,82	Картометрический метод	25,00	—
285	668 195,46	1 447 841,67	Картометрический метод	25,00	—
286	668 200,04	1 447 841,47	Картометрический метод	25,00	по сведениям ЕГРН
287	668 203,58	1 447 845,46	Картометрический метод	25,00	—
288	668 206,27	1 447 848,04	Картометрический метод	25,00	—
289	668 236,97	1 447 846,36	Картометрический метод	25,00	по сведениям ЕГРН
290	668 220,32	1 447 864,48	Картометрический метод	25,00	по сведениям ЕГРН
291	668 221,96	1 447 898,14	Картометрический метод	25,00	по сведениям ЕГРН
292	668 225,56	1 447 914,09	Картометрический метод	25,00	по сведениям ЕГРН
293	668 223,17	1 447 915,97	Картометрический метод	25,00	по сведениям ЕГРН

Раздел 2

Сведения о местоположении границ объекта					
1	2	3	4	5	6
294	668 218,59	1 447 916,22	Картометрический метод	25,00	по сведениям ЕГРН
295	668 219,47	1 447 930,63	Картометрический метод	25,00	по сведениям ЕГРН
296	668 225,11	1 447 930,28	Картометрический метод	25,00	по сведениям ЕГРН
297	668 226,72	1 447 951,64	Картометрический метод	25,00	по сведениям ЕГРН
298	668 233,34	1 447 959,35	Картометрический метод	25,00	—
299	668 250,80	1 447 986,31	Картометрический метод	25,00	по сведениям ЕГРН
300	668 251,91	1 448 004,42	Картометрический метод	25,00	по сведениям ЕГРН
301	668 268,41	1 448 008,13	Картометрический метод	25,00	по сведениям ЕГРН
302	668 315,76	1 448 004,81	Картометрический метод	25,00	по сведениям ЕГРН
303	668 311,57	1 447 943,41	Картометрический метод	25,00	по сведениям ЕГРН
304	668 312,96	1 447 941,32	Картометрический метод	25,00	по сведениям ЕГРН
305	668 305,17	1 447 941,78	Картометрический метод	25,00	по сведениям ЕГРН
306	668 304,95	1 447 935,05	Картометрический метод	25,00	по сведениям ЕГРН
307	668 307,86	1 447 934,63	Картометрический метод	25,00	по сведениям ЕГРН
308	668 310,72	1 447 930,02	Картометрический метод	25,00	по сведениям ЕГРН
309	668 319,57	1 447 921,57	Картометрический метод	25,00	по сведениям ЕГРН
310	668 321,57	1 447 920,04	Картометрический метод	25,00	по сведениям ЕГРН
311	668 323,47	1 447 917,31	Картометрический метод	25,00	по сведениям ЕГРН
312	668 323,73	1 447 915,07	Картометрический метод	25,00	по сведениям ЕГРН
313	668 322,58	1 447 881,17	Картометрический метод	25,00	по сведениям ЕГРН
314	668 321,83	1 447 864,80	Картометрический метод	25,00	по сведениям ЕГРН
315	668 321,23	1 447 861,13	Картометрический метод	25,00	по сведениям ЕГРН
316	668 321,01	1 447 855,68	Картометрический метод	25,00	по сведениям ЕГРН
317	668 320,74	1 447 848,97	Картометрический метод	25,00	по сведениям ЕГРН
318	668 320,77	1 447 843,36	Картометрический метод	25,00	по сведениям ЕГРН
319	668 320,77	1 447 842,63	Картометрический метод	25,00	по сведениям ЕГРН
320	668 330,59	1 447 843,40	Картометрический метод	25,00	—
321	668 333,04	1 447 915,73	Картометрический метод	25,00	—
322	668 338,32	1 447 932,40	Картометрический метод	25,00	по сведениям ЕГРН
323	668 354,66	1 447 970,18	Картометрический метод	25,00	по сведениям ЕГРН
324	668 355,74	1 447 973,14	Картометрический метод	25,00	по сведениям ЕГРН
325	668 363,77	1 447 995,25	Картометрический метод	25,00	по сведениям ЕГРН
326	668 370,08	1 448 015,00	Картометрический метод	25,00	по сведениям ЕГРН
327	668 383,45	1 448 056,52	Картометрический метод	25,00	по сведениям ЕГРН
328	668 387,87	1 448 070,27	Картометрический метод	25,00	по сведениям ЕГРН
329	668 393,06	1 448 098,77	Картометрический метод	25,00	по сведениям ЕГРН
269	668 395,52	1 448 111,70	Картометрический метод	25,00	по сведениям ЕГРН
Ж4					
330	668 197,72	1 447 752,73	Картометрический метод	25,00	—
331	668 184,98	1 447 778,03	Картометрический метод	25,00	по сведениям ЕГРН
332	668 186,45	1 447 800,26	Картометрический метод	25,00	по сведениям ЕГРН
333	668 175,10	1 447 801,12	Картометрический метод	25,00	по сведениям ЕГРН
334	668 169,82	1 447 801,51	Картометрический метод	25,00	по сведениям ЕГРН
335	668 164,13	1 447 801,94	Картометрический метод	25,00	по сведениям ЕГРН
336	668 158,42	1 447 802,36	Картометрический метод	25,00	по сведениям ЕГРН
337	668 151,35	1 447 803,38	Картометрический метод	25,00	по сведениям ЕГРН
338	668 150,27	1 447 792,51	Картометрический метод	25,00	по сведениям ЕГРН
339	668 142,17	1 447 760,17	Картометрический метод	25,00	—
340	668 119,09	1 447 735,64	Картометрический метод	25,00	—
341	668 081,63	1 447 739,56	Картометрический метод	25,00	по сведениям ЕГРН
342	668 079,43	1 447 739,63	Картометрический метод	25,00	по сведениям ЕГРН
343	668 081,60	1 447 786,57	Картометрический метод	25,00	по сведениям ЕГРН
344	668 068,08	1 447 787,00	Картометрический метод	25,00	по сведениям ЕГРН
345	668 061,18	1 447 787,22	Картометрический метод	25,00	по сведениям ЕГРН
346	668 053,45	1 447 787,47	Картометрический метод	25,00	по сведениям ЕГРН

Раздел 2

Сведения о местоположении границ объекта

1	2	3	4	5	6
347	668 048,34	1 447 705,62	Картометрический метод	25,00	по сведениям ЕГРН
348	668 035,15	1 447 696,96	Картометрический метод	25,00	по сведениям ЕГРН
349	668 032,60	1 447 669,68	Картометрический метод	25,00	по сведениям ЕГРН
350	668 030,08	1 447 619,01	Картометрический метод	25,00	по сведениям ЕГРН
351	668 028,30	1 447 619,25	Картометрический метод	25,00	по сведениям ЕГРН
352	668 028,09	1 447 615,35	Картометрический метод	25,00	по сведениям ЕГРН
353	668 029,41	1 447 615,27	Картометрический метод	25,00	по сведениям ЕГРН
354	668 024,01	1 447 534,45	Картометрический метод	25,00	по сведениям ЕГРН
355	668 054,61	1 447 532,42	Картометрический метод	25,00	по сведениям ЕГРН
356	668 055,57	1 447 549,15	Картометрический метод	25,00	по сведениям ЕГРН
357	668 061,40	1 447 555,32	Картометрический метод	25,00	по сведениям ЕГРН
358	668 062,46	1 447 594,38	Картометрический метод	25,00	по сведениям ЕГРН
359	668 124,12	1 447 640,61	Картометрический метод	25,00	по сведениям ЕГРН
360	668 126,76	1 447 644,41	Картометрический метод	25,00	по сведениям ЕГРН
361	668 129,99	1 447 695,25	Картометрический метод	25,00	по сведениям ЕГРН
362	668 161,49	1 447 724,55	Картометрический метод	25,00	по сведениям ЕГРН
363	668 166,50	1 447 724,26	Картометрический метод	25,00	по сведениям ЕГРН
364	668 173,38	1 447 729,83	Картометрический метод	25,00	по сведениям ЕГРН
365	668 174,25	1 447 734,14	Картометрический метод	25,00	по сведениям ЕГРН
366	668 180,85	1 447 743,03	Картометрический метод	25,00	по сведениям ЕГРН
330	668 197,72	1 447 752,73	Картометрический метод	25,00	—
Ж4					
367	668 075,27	1 447 361,19	Картометрический метод	25,00	—
368	668 059,15	1 447 364,02	Картометрический метод	25,00	—
369	668 053,40	1 447 378,27	Картометрический метод	25,00	—
370	668 056,08	1 447 415,48	Картометрический метод	25,00	—
371	668 057,02	1 447 430,60	Картометрический метод	25,00	—
372	668 064,29	1 447 431,47	Картометрический метод	25,00	—
373	668 069,75	1 447 498,72	Картометрический метод	25,00	по сведениям ЕГРН
374	668 023,19	1 447 503,32	Картометрический метод	25,00	по сведениям ЕГРН
375	668 021,93	1 447 488,41	Картометрический метод	25,00	по сведениям ЕГРН
376	668 022,45	1 447 485,34	Картометрический метод	25,00	по сведениям ЕГРН
377	668 022,88	1 447 482,23	Картометрический метод	25,00	по сведениям ЕГРН
378	668 022,69	1 447 479,12	Картометрический метод	25,00	по сведениям ЕГРН
379	668 019,97	1 447 453,63	Картометрический метод	25,00	по сведениям ЕГРН
380	668 015,79	1 447 453,79	Картометрический метод	25,00	по сведениям ЕГРН
381	668 012,47	1 447 450,72	Картометрический метод	25,00	по сведениям ЕГРН
382	668 012,01	1 447 450,54	Картометрический метод	25,00	по сведениям ЕГРН
383	668 001,04	1 447 451,29	Картометрический метод	25,00	по сведениям ЕГРН
384	667 977,11	1 447 456,66	Картометрический метод	25,00	по сведениям ЕГРН
385	667 979,80	1 447 462,84	Картометрический метод	25,00	по сведениям ЕГРН
386	668 004,54	1 447 503,52	Картометрический метод	25,00	по сведениям ЕГРН
387	667 993,08	1 447 505,13	Картометрический метод	25,00	—
388	667 914,91	1 447 511,82	Картометрический метод	25,00	—
389	667 900,76	1 447 505,12	Картометрический метод	25,00	по сведениям ЕГРН
390	667 898,69	1 447 461,29	Картометрический метод	25,00	по сведениям ЕГРН
391	667 910,94	1 447 442,06	Картометрический метод	25,00	—
392	667 951,89	1 447 436,15	Картометрический метод	25,00	—
393	667 951,55	1 447 417,62	Картометрический метод	25,00	—
394	667 983,28	1 447 397,83	Картометрический метод	25,00	—
395	667 996,68	1 447 395,25	Картометрический метод	25,00	—
396	668 013,89	1 447 356,99	Картометрический метод	25,00	—
397	668 013,36	1 447 346,24	Картометрический метод	25,00	—
398	668 011,64	1 447 323,06	Картометрический метод	25,00	—
399	668 051,83	1 447 318,63	Картометрический метод	25,00	—

Раздел 2

Сведения о местоположении границ объекта					
1	2	3	4	5	6
400	668 065,68	1 447 324,88	Картометрический метод	25,00	—
401	668 073,05	1 447 335,40	Картометрический метод	25,00	—
367	668 075,27	1 447 361,19	Картометрический метод	25,00	—
Ж4					
402	670 834,59	1 453 404,55	Картометрический метод	25,00	—
403	670 796,17	1 453 418,02	Картометрический метод	25,00	—
404	670 806,52	1 453 450,95	Картометрический метод	25,00	—
405	670 732,64	1 453 480,14	Картометрический метод	25,00	—
406	670 694,97	1 453 377,60	Картометрический метод	25,00	—
407	670 724,52	1 453 364,88	Картометрический метод	25,00	—
408	670 762,93	1 453 308,75	Картометрический метод	25,00	—
409	670 813,17	1 453 340,93	Картометрический метод	25,00	—
402	670 834,59	1 453 404,55	Картометрический метод	25,00	—
Ж4					
410	668 339,88	1 447 832,12	Картометрический метод	25,00	по сведениям ЕГРН
435	668 333,73	1 447 808,93	Картометрический метод	25,00	по сведениям ЕГРН
434	668 327,18	1 447 809,46	Картометрический метод	25,00	по сведениям ЕГРН
433	668 325,61	1 447 794,52	Картометрический метод	25,00	по сведениям ЕГРН
432	668 322,56	1 447 794,89	Картометрический метод	25,00	по сведениям ЕГРН
431	668 321,99	1 447 790,16	Картометрический метод	25,00	по сведениям ЕГРН
430	668 321,20	1 447 783,76	Картометрический метод	25,00	по сведениям ЕГРН
429	668 316,87	1 447 784,15	Картометрический метод	25,00	по сведениям ЕГРН
428	668 314,94	1 447 769,78	Картометрический метод	25,00	по сведениям ЕГРН
427	668 329,42	1 447 768,46	Картометрический метод	25,00	по сведениям ЕГРН
426	668 324,65	1 447 745,46	Картометрический метод	25,00	—
425	668 305,51	1 447 703,25	Картометрический метод	25,00	—
424	668 295,78	1 447 663,49	Картометрический метод	25,00	—
423	668 286,61	1 447 663,03	Картометрический метод	25,00	по сведениям ЕГРН
422	668 264,17	1 447 664,72	Картометрический метод	25,00	по сведениям ЕГРН
421	668 259,25	1 447 665,09	Картометрический метод	25,00	по сведениям ЕГРН
420	668 261,82	1 447 707,35	Картометрический метод	25,00	по сведениям ЕГРН
419	668 264,18	1 447 745,96	Картометрический метод	25,00	по сведениям ЕГРН
418	668 240,34	1 447 744,36	Картометрический метод	25,00	—
417	668 234,35	1 447 751,46	Картометрический метод	25,00	—
416	668 228,09	1 447 794,87	Картометрический метод	25,00	—
415	668 218,74	1 447 813,23	Картометрический метод	25,00	по сведениям ЕГРН
414	668 221,49	1 447 818,22	Картометрический метод	25,00	по сведениям ЕГРН
413	668 228,46	1 447 818,29	Картометрический метод	25,00	по сведениям ЕГРН
412	668 228,55	1 447 835,50	Картометрический метод	25,00	по сведениям ЕГРН
411	668 289,74	1 447 834,47	Картометрический метод	25,00	—
410	668 339,88	1 447 832,12	Картометрический метод	25,00	по сведениям ЕГРН
Вырез 1 из 1					
436	668 316,55	1 447 809,84	Картометрический метод	25,00	—
437	668 308,39	1 447 815,09	Картометрический метод	25,00	—
438	668 288,38	1 447 817,23	Картометрический метод	25,00	по сведениям ЕГРН
439	668 287,66	1 447 791,53	Картометрический метод	25,00	по сведениям ЕГРН
440	668 313,67	1 447 790,20	Картометрический метод	25,00	по сведениям ЕГРН
436	668 316,55	1 447 809,84	Картометрический метод	25,00	—
Ж4					
436	668 316,55	1 447 809,84	Картометрический метод	25,00	—
437	668 308,39	1 447 815,09	Картометрический метод	25,00	—
438	668 288,38	1 447 817,23	Картометрический метод	25,00	по сведениям ЕГРН
439	668 287,66	1 447 791,53	Картометрический метод	25,00	по сведениям ЕГРН
440	668 313,67	1 447 790,20	Картометрический метод	25,00	по сведениям ЕГРН
436	668 316,55	1 447 809,84	Картометрический метод	25,00	—

Раздел 2

Сведения о местоположении границ объекта

1	2	3	4	5	6
Ж4					
441	669 579,00	1 456 194,04	Картометрический метод	25,00	—
442	669 552,87	1 456 227,55	Картометрический метод	25,00	—
443	669 548,49	1 456 224,00	Картометрический метод	25,00	—
444	669 532,38	1 456 210,97	Картометрический метод	25,00	—
445	669 519,48	1 456 198,23	Картометрический метод	25,00	—
446	669 472,94	1 456 159,21	Картометрический метод	25,00	—
447	669 446,35	1 456 133,39	Картометрический метод	25,00	—
448	669 434,95	1 456 124,02	Картометрический метод	25,00	—
449	669 433,30	1 456 117,16	Картометрический метод	25,00	—
450	669 413,09	1 456 100,54	Картометрический метод	25,00	—
451	669 405,55	1 456 094,34	Картометрический метод	25,00	—
452	669 396,00	1 456 083,45	Картометрический метод	25,00	—
453	669 391,27	1 456 077,48	Картометрический метод	25,00	—
454	669 389,40	1 456 075,09	Картометрический метод	25,00	—
455	669 379,86	1 456 067,44	Картометрический метод	25,00	—
456	669 369,75	1 456 054,74	Картометрический метод	25,00	—
457	669 364,22	1 456 047,49	Картометрический метод	25,00	—
458	669 373,61	1 456 037,08	Картометрический метод	25,00	—
459	669 368,55	1 456 032,43	Картометрический метод	25,00	—
460	669 380,47	1 456 018,75	Картометрический метод	25,00	—
461	669 385,87	1 456 023,64	Картометрический метод	25,00	—
462	669 390,30	1 456 025,60	Картометрический метод	25,00	—
463	669 422,58	1 456 052,16	Картометрический метод	25,00	—
464	669 421,38	1 456 053,66	Картометрический метод	25,00	—
465	669 459,51	1 456 084,20	Картометрический метод	25,00	—
466	669 462,90	1 456 086,27	Картометрический метод	25,00	—
467	669 465,12	1 456 086,21	Картометрический метод	25,00	—
468	669 495,91	1 456 118,84	Картометрический метод	25,00	—
469	669 517,12	1 456 138,51	Картометрический метод	25,00	—
470	669 558,69	1 456 174,36	Картометрический метод	25,00	—
441	669 579,00	1 456 194,04	Картометрический метод	25,00	—
Ж4					
471	669 658,49	1 456 254,49	Картометрический метод	25,00	—
472	669 653,77	1 456 265,43	Картометрический метод	25,00	—
473	669 652,30	1 456 267,34	Картометрический метод	25,00	—
474	669 655,49	1 456 269,76	Картометрический метод	25,00	—
475	669 656,83	1 456 267,98	Картометрический метод	25,00	—
476	669 661,93	1 456 257,32	Картометрический метод	25,00	—
477	669 730,72	1 456 313,86	Картометрический метод	25,00	—
478	669 728,72	1 456 339,10	Картометрический метод	25,00	—
479	669 727,19	1 456 343,52	Картометрический метод	25,00	—
480	669 708,53	1 456 353,02	Картометрический метод	25,00	—
481	669 703,25	1 456 354,10	Картометрический метод	25,00	—
482	669 689,07	1 456 349,13	Картометрический метод	25,00	—
483	669 677,64	1 456 338,78	Картометрический метод	25,00	—
484	669 630,27	1 456 301,08	Картометрический метод	25,00	—
485	669 600,23	1 456 278,56	Картометрический метод	25,00	—
486	669 593,08	1 456 263,09	Картометрический метод	25,00	—
487	669 578,74	1 456 251,19	Картометрический метод	25,00	—
488	669 585,93	1 456 250,33	Картометрический метод	25,00	по сведениям ЕГРН
489	669 605,84	1 456 225,95	Картометрический метод	25,00	по сведениям ЕГРН
490	669 610,25	1 456 215,75	Картометрический метод	25,00	—
491	669 623,51	1 456 225,74	Картометрический метод	25,00	—
471	669 658,49	1 456 254,49	Картометрический метод	25,00	—

Раздел 2

Сведения о местоположении границ объекта

1	2	3	4	5	6
Ж4					
492	674 973,99	1 451 040,03	Картометрический метод	25,00	—
493	674 962,46	1 451 064,69	Картометрический метод	25,00	—
494	674 956,69	1 451 077,03	Картометрический метод	25,00	—
495	674 918,19	1 451 093,39	Картометрический метод	25,00	—
496	674 880,72	1 451 081,33	Картометрический метод	25,00	—
497	674 882,67	1 451 075,50	Картометрический метод	25,00	по сведениям ЕГРН
498	674 866,50	1 451 070,10	Картометрический метод	25,00	по сведениям ЕГРН
499	674 846,36	1 451 040,61	Картометрический метод	25,00	по сведениям ЕГРН
500	674 850,28	1 451 024,27	Картометрический метод	25,00	по сведениям ЕГРН
501	674 858,96	1 450 999,03	Картометрический метод	25,00	по сведениям ЕГРН
502	674 914,87	1 451 019,16	Картометрический метод	25,00	по сведениям ЕГРН
503	674 947,91	1 451 030,62	Картометрический метод	25,00	по сведениям ЕГРН
492	674 973,99	1 451 040,03	Картометрический метод	25,00	—
Ж4					
504	669 635,37	1 455 875,39	Картометрический метод	25,00	—
505	669 667,47	1 455 898,31	Картометрический метод	25,00	—
506	669 731,49	1 455 944,77	Картометрический метод	25,00	—
507	669 737,71	1 455 949,68	Картометрический метод	25,00	—
508	669 747,33	1 455 958,29	Картометрический метод	25,00	—
509	669 768,05	1 455 970,66	Картометрический метод	25,00	—
510	669 766,66	1 456 024,45	Картометрический метод	25,00	—
511	669 738,18	1 455 999,24	Картометрический метод	25,00	—
512	669 711,97	1 455 977,01	Картометрический метод	25,00	—
513	669 640,74	1 455 928,84	Картометрический метод	25,00	—
514	669 623,84	1 455 910,49	Картометрический метод	25,00	—
515	669 624,07	1 455 890,81	Картометрический метод	25,00	—
504	669 635,37	1 455 875,39	Картометрический метод	25,00	—
Ж4					
516	674 181,93	1 450 333,21	Картометрический метод	25,00	Закрепление отсутствует
517	674 181,44	1 450 383,12	Картометрический метод	25,00	Закрепление отсутствует
518	674 169,99	1 450 381,38	Картометрический метод	25,00	—
519	674 153,11	1 450 400,59	Картометрический метод	25,00	—
520	674 169,30	1 450 425,34	Картометрический метод	25,00	—
521	674 165,44	1 450 439,90	Картометрический метод	25,00	—
522	674 113,93	1 450 418,22	Картометрический метод	25,00	—
523	674 097,42	1 450 412,59	Картометрический метод	25,00	—
524	674 136,33	1 450 320,25	Картометрический метод	25,00	—
516	674 181,93	1 450 333,21	Картометрический метод	25,00	Закрепление отсутствует
Ж4					
525	669 626,43	1 455 869,22	Картометрический метод	25,00	—
526	669 614,08	1 455 890,43	Картометрический метод	25,00	—
527	669 606,61	1 455 889,59	Картометрический метод	25,00	—
528	669 569,25	1 455 873,93	Картометрический метод	25,00	—
529	669 547,52	1 455 871,88	Картометрический метод	25,00	—
530	669 506,97	1 455 840,60	Картометрический метод	25,00	—
531	669 511,37	1 455 796,32	Картометрический метод	25,00	—
532	669 520,79	1 455 788,19	Картометрический метод	25,00	—
533	669 534,27	1 455 799,38	Картометрический метод	25,00	—
534	669 533,64	1 455 802,51	Картометрический метод	25,00	—
535	669 564,04	1 455 824,61	Картометрический метод	25,00	—
536	669 594,76	1 455 846,94	Картометрический метод	25,00	—
525	669 626,43	1 455 869,22	Картометрический метод	25,00	—

Раздел 2

Сведения о местоположении границ объекта					
1	2	3	4	5	6
Ж4					
537	674 647,23	1 450 720,60	Картометрический метод	25,00	—
538	674 637,16	1 450 736,93	Картометрический метод	25,00	—
539	674 621,59	1 450 738,40	Картометрический метод	25,00	—
540	674 604,58	1 450 737,11	Картометрический метод	25,00	—
541	674 587,43	1 450 685,31	Картометрический метод	25,00	—
542	674 625,66	1 450 707,28	Картометрический метод	25,00	—
543	674 639,15	1 450 715,60	Картометрический метод	25,00	—
537	674 647,23	1 450 720,60	Картометрический метод	25,00	—
3. Сведения о характерных точках части (частей) границы объекта					
1	2	3	4	5	6
—	—	—	—	—	—

Раздел 3

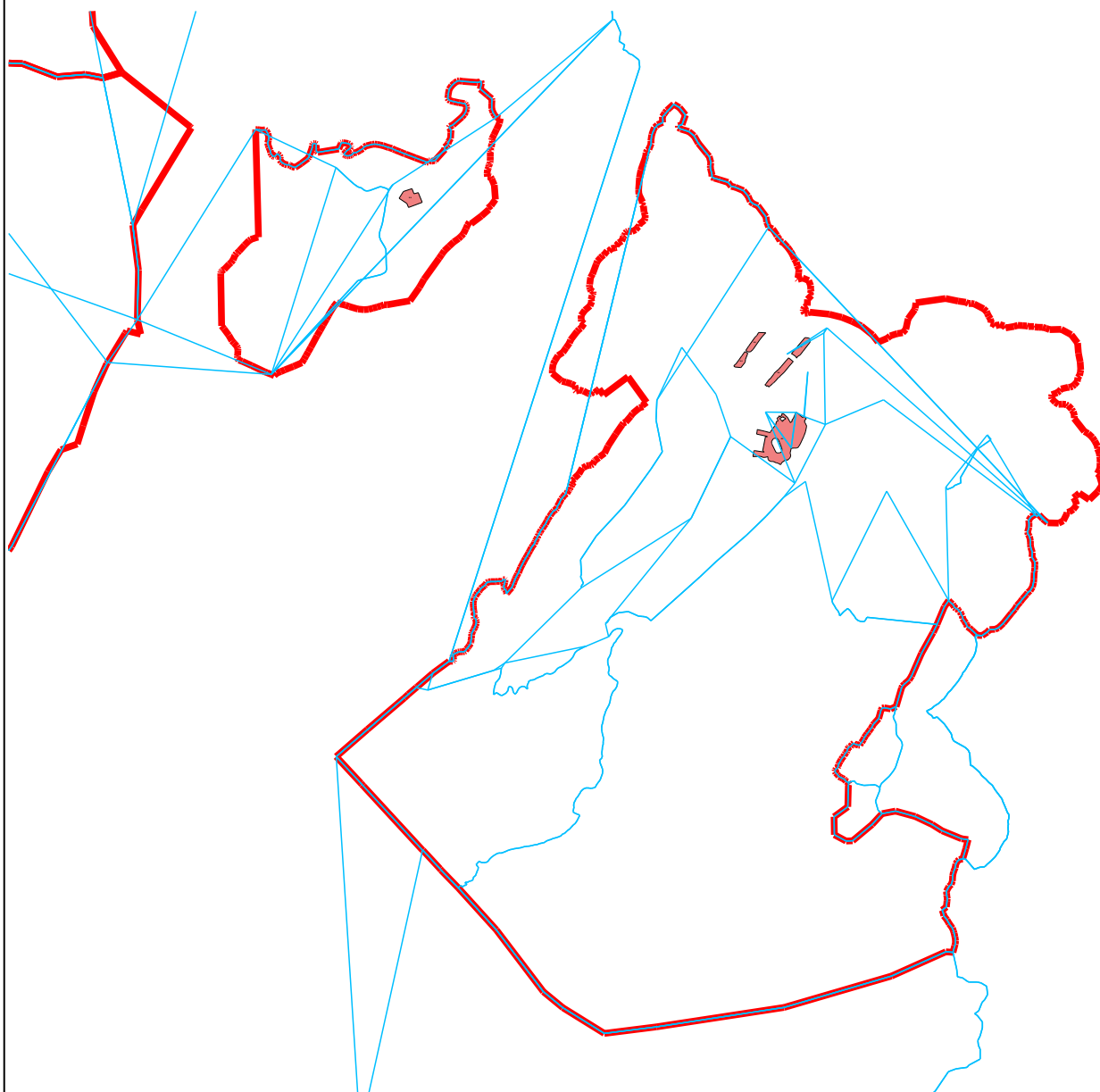
Сведения о местоположении измененных (уточненных) границ объекта

1. Система координат МСК-51

2. Сведения о характерных точках границ объекта







Обозначение характерных точек границы	Существующие координаты, м		Измененные (уточненные) координаты, м		Метод определения координат характерной точки	Средняя квадратическая погрешность положения характерной точки (Mt), м	Описание обозначения точки на местности (при наличии)
	X	Y	X	Y			
1	2	3	4	5	6	7	8
—	—	—	—	—	—	—	—
3. Сведения о характерных точках части (частей) границы объекта							
1	2	3	4	5	6	7	8
—	—	—	—	—	—	—	—

Раздел 4
План границ объекта



Масштаб 1:50 000

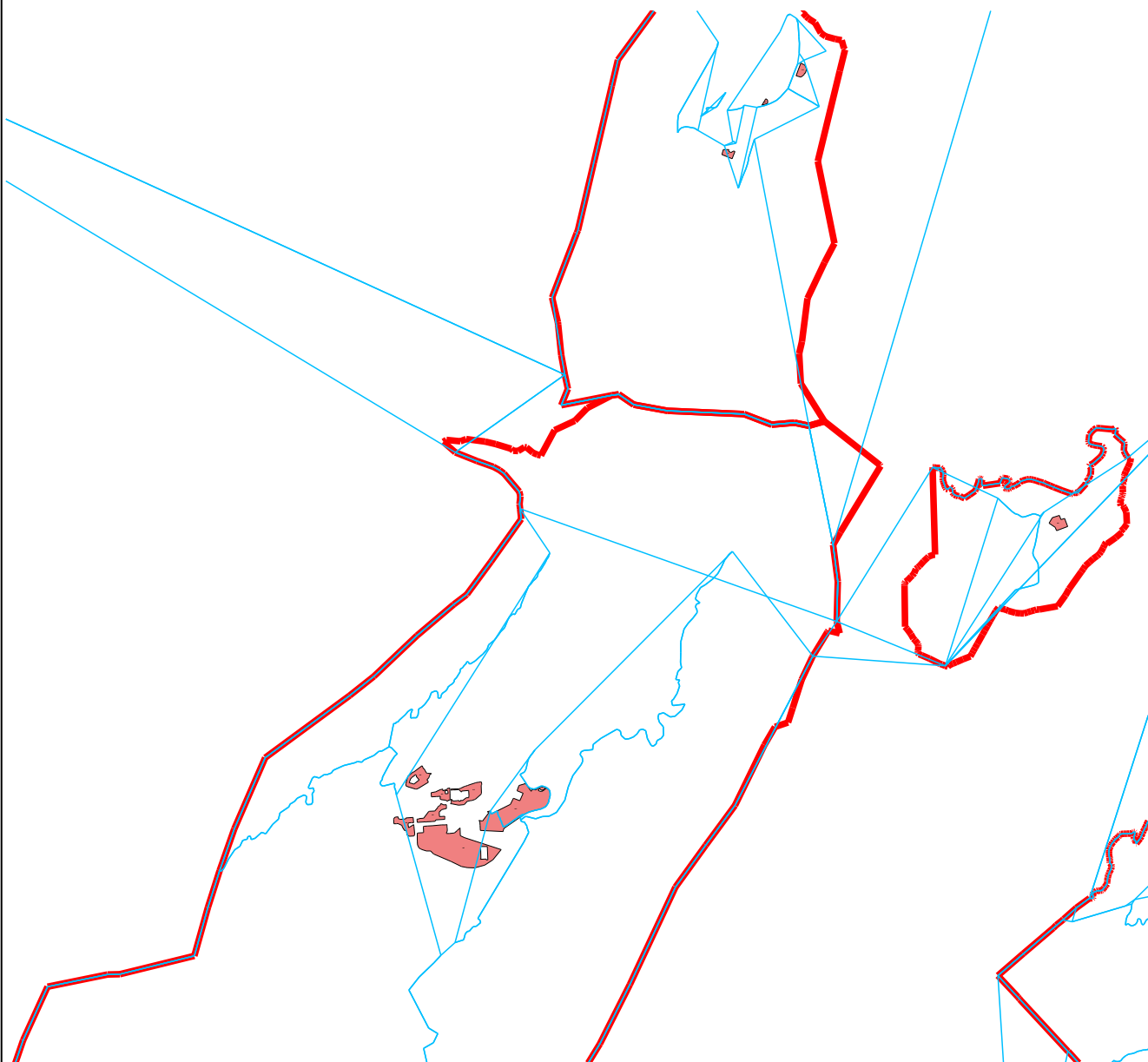
Используемые условные знаки и обозначения:

-  - Граница муниципального образования
-  - Граница населенного пункта
-  - Граница земельного участка
-  - Граница зон с особыми условиями использования территории
-  - Граница объектов культурного наследия
-  - Ж4 (Зона застройки многоэтажными многоквартирными домами)

Подпись _____ Дата « 15 » февраля 20 24 г.







Место для оттиска печати (при наличии) лица, составившего описание местоположения границ объекта

Раздел 4
План границ объекта



Масштаб 1:60 000

Используемые условные знаки и обозначения:

-  - Граница муниципального образования
-  - Граница населенного пункта
-  - Граница земельного участка
-  - Граница зон с особыми условиями использования территории
-  - Граница объектов культурного наследия
-  - Ж4 (Зона застройки многоэтажными многоквартирными домами)

Подпись _____ Дата « 15 » февраля 20 24 г.

Место для оттиска печати (при наличии) лица, составившего описание местоположения границ объекта

Прохождение границы		Описание прохождения границы
от точки	до точки	
1	2	3
—	—	—

ОПИСАНИЕ МЕСТОПОЛОЖЕНИЯ ГРАНИЦ
Зона делового, общественного и коммерческого назначения (O1)

(наименование объекта, местоположение границ которого описано (далее - объект))

Раздел 1

Сведения об объекте		
№ п/п	Характеристики объекта	Описание характеристик
1	2	3
1	Местоположение объекта	Мурманская область, г Полярный
2	Площадь объекта ± величина погрешности определения площади ($P \pm \Delta P$)	180 420 м² ± 25 м²
3	Иные характеристики объекта	<p>Вид объекта реестра границ: Территориальная зона</p> <p>Виды разрешенного использования земельных участков, расположенных в территориальной зоне:</p> <p>Основной вид разрешенного использования: Общественное управление (3.8). Вспомогательные виды: Коммунальное обслуживание (3.1).</p> <p>Основной вид разрешенного использования: Обеспечение научной деятельности (3.9). Вспомогательные виды: Коммунальное обслуживание (3.1).</p> <p>Основной вид разрешенного использования: Коммунальное обслуживание (3.1). Вспомогательные виды: Коммунальное обслуживание (3.1).</p> <p>Основной вид разрешенного использования: Деловое управление (4.1). Вспомогательные виды: Коммунальное обслуживание (3.1).</p> <p>Основной вид разрешенного использования: Объекты торговли (торговые центры, торгово-развлекательные центры (комплексы) (4.2). Вспомогательные виды: Коммунальное обслуживание (3.1).</p> <p>Основной вид разрешенного использования: Рынки (4.3). Вспомогательные виды: Коммунальное обслуживание (3.1).</p> <p>Основной вид разрешенного использования: Магазины (4.4). Вспомогательные виды: Коммунальное обслуживание (3.1).</p> <p>Основной вид разрешенного использования: Банковская и страховая деятельность (4.5). Вспомогательные виды: Коммунальное обслуживание (3.1).</p> <p>Основной вид разрешенного использования: Общественное питание (4.6). Вспомогательные виды: Коммунальное обслуживание (3.1).</p> <p>Основной вид разрешенного использования: Гостиничное обслуживание (4.7). Вспомогательные виды: Коммунальное обслуживание (3.1).</p> <p>Основной вид разрешенного использования: Развлечение (4.8). Вспомогательные виды: Коммунальное обслуживание (3.1).</p> <p>Основной вид разрешенного использования: Земельные участки (территории) общего пользования (12.0). Вспомогательные виды: Коммунальное обслуживание (3.1).</p> <p>Условно разрешенный вид разрешенного использования: Служебные гаражи (4.9). Вспомогательные виды: Коммунальное обслуживание (3.1).</p>

Раздел 2

Сведения о местоположении границ объекта

1. Система координат МСК-51

2. Сведения о характерных точках границ объекта

Обозначение характерных точек границ	Координаты, м		Метод определения координат характерной точки	Средняя квадратическая погрешность положения характерной точки (Mt), м	Описание обозначения точки на местности (при наличии)
	X	Y			
1	2	3	4	5	6
O1					
2075613	668 068,08	1 447 787,00	Картометрический метод	25,00	—
2075614	668 069,17	1 447 805,53	Картометрический метод	25,00	—
2075615	668 052,19	1 447 806,23	Картометрический метод	25,00	—
2075616	668 050,93	1 447 787,55	Картометрический метод	25,00	—
2075617	668 053,45	1 447 787,47	Картометрический метод	25,00	—
2075618	668 061,18	1 447 787,22	Картометрический метод	25,00	—
2075613	668 068,08	1 447 787,00	Картометрический метод	25,00	—
O1					
2075619	668 228,46	1 447 818,29	Картометрический метод	25,00	—
2075620	668 228,55	1 447 835,50	Картометрический метод	25,00	—
2075621	668 215,88	1 447 836,30	Картометрический метод	25,00	—
2075622	668 215,89	1 447 830,36	Картометрический метод	25,00	—
2075623	668 211,62	1 447 830,41	Картометрический метод	25,00	—
2075624	668 211,59	1 447 814,40	Картометрический метод	25,00	—
2075625	668 213,75	1 447 814,17	Картометрический метод	25,00	—
2075626	668 216,54	1 447 811,18	Картометрический метод	25,00	—
2075627	668 218,74	1 447 813,23	Картометрический метод	25,00	—
2075628	668 221,49	1 447 818,22	Картометрический метод	25,00	—
2075619	668 228,46	1 447 818,29	Картометрический метод	25,00	—
O1					
2075629	668 046,37	1 447 782,78	Картометрический метод	25,00	—
2075630	668 045,74	1 447 804,51	Картометрический метод	25,00	—
2075631	668 032,12	1 447 805,14	Картометрический метод	25,00	—
2075632	668 031,82	1 447 782,89	Картометрический метод	25,00	—
2075629	668 046,37	1 447 782,78	Картометрический метод	25,00	—
O1					
2075633	669 381,06	1 455 896,29	Картометрический метод	25,00	—
2075634	669 375,85	1 455 913,52	Картометрический метод	25,00	—
2075635	669 369,47	1 455 911,59	Картометрический метод	25,00	—
2075636	669 374,68	1 455 894,36	Картометрический метод	25,00	—
2075633	669 381,06	1 455 896,29	Картометрический метод	25,00	—
O1					
2075637	668 992,78	1 455 805,52	Картометрический метод	25,00	—
2075638	668 984,11	1 455 807,36	Картометрический метод	25,00	—
2075639	668 983,33	1 455 802,27	Картометрический метод	25,00	—
2075640	668 991,81	1 455 800,74	Картометрический метод	25,00	—
2075637	668 992,78	1 455 805,52	Картометрический метод	25,00	—
O1					
2075641	667 718,75	1 447 665,17	Картометрический метод	25,00	—
2075642	667 728,61	1 447 662,48	Картометрический метод	25,00	—
2075643	667 740,85	1 447 649,07	Картометрический метод	25,00	—
2075644	667 766,72	1 447 574,64	Картометрический метод	25,00	—
2075645	667 779,11	1 447 554,69	Картометрический метод	25,00	—
2075646	667 790,21	1 447 536,22	Картометрический метод	25,00	—
2075647	667 814,97	1 447 530,45	Картометрический метод	25,00	—
2075648	667 861,84	1 447 508,17	Картометрический метод	25,00	—

Раздел 2

Сведения о местоположении границ объекта

1	2	3	4	5	6
2075649	667 859,75	1 447 492,52	Картометрический метод	25,00	—
2075650	667 839,28	1 447 487,43	Картометрический метод	25,00	—
2075651	667 813,85	1 447 472,45	Картометрический метод	25,00	—
2075652	667 805,47	1 447 452,38	Картометрический метод	25,00	—
2075653	667 807,85	1 447 419,07	Картометрический метод	25,00	—
2075654	667 775,51	1 447 428,63	Картометрический метод	25,00	—
2075655	667 786,91	1 447 469,45	Картометрический метод	25,00	—
2075656	667 797,36	1 447 493,34	Картометрический метод	25,00	—
2075657	667 805,24	1 447 511,26	Картометрический метод	25,00	—
2075658	667 793,60	1 447 509,67	Картометрический метод	25,00	—
2075659	667 788,77	1 447 518,22	Картометрический метод	25,00	—
2075660	667 783,41	1 447 522,92	Картометрический метод	25,00	—
2075661	667 767,79	1 447 532,08	Картометрический метод	25,00	—
2075662	667 747,95	1 447 537,15	Картометрический метод	25,00	—
2075663	667 734,65	1 447 525,20	Картометрический метод	25,00	—
2075664	667 730,85	1 447 504,29	Картометрический метод	25,00	—
2075665	667 703,54	1 447 500,94	Картометрический метод	25,00	—
2075666	667 691,18	1 447 505,31	Картометрический метод	25,00	—
2075667	667 673,01	1 447 509,14	Картометрический метод	25,00	—
2075668	667 656,01	1 447 549,19	Картометрический метод	25,00	—
2075669	667 642,50	1 447 609,83	Картометрический метод	25,00	—
2075670	667 659,68	1 447 640,19	Картометрический метод	25,00	—
2075641	667 718,75	1 447 665,17	Картометрический метод	25,00	—
O1					
2075671	668 829,12	1 448 082,92	Картометрический метод	25,00	—
2075672	668 854,01	1 448 067,14	Картометрический метод	25,00	—
2075673	668 857,07	1 448 063,70	Картометрический метод	25,00	—
2075674	668 870,10	1 448 052,53	Картометрический метод	25,00	—
2075675	668 863,29	1 448 053,43	Картометрический метод	25,00	—
2075676	668 857,77	1 448 054,16	Картометрический метод	25,00	—
2075677	668 852,45	1 448 054,86	Картометрический метод	25,00	—
2075678	668 852,00	1 448 051,42	Картометрический метод	25,00	—
2075679	668 850,58	1 448 051,61	Картометрический метод	25,00	—
2075680	668 848,63	1 448 035,13	Картометрический метод	25,00	—
2075681	668 855,60	1 448 034,37	Картометрический метод	25,00	—
2075682	668 861,13	1 448 033,76	Картометрический метод	25,00	—
2075683	668 867,96	1 448 033,01	Картометрический метод	25,00	—
2075684	668 879,28	1 448 034,29	Картометрический метод	25,00	—
2075685	668 883,66	1 448 025,17	Картометрический метод	25,00	—
2075686	668 912,85	1 447 990,07	Картометрический метод	25,00	—
2075687	668 894,26	1 447 970,92	Картометрический метод	25,00	—
2075688	668 882,36	1 447 972,65	Картометрический метод	25,00	—
2075689	668 862,25	1 447 950,34	Картометрический метод	25,00	—
2075690	668 835,57	1 447 953,02	Картометрический метод	25,00	—
2075691	668 823,98	1 447 948,79	Картометрический метод	25,00	—
2075692	668 796,45	1 447 955,30	Картометрический метод	25,00	—
2075693	668 791,64	1 447 975,16	Картометрический метод	25,00	—
2075694	668 793,90	1 447 995,28	Картометрический метод	25,00	—
2075695	668 803,73	1 448 025,32	Картометрический метод	25,00	—
2075696	668 820,46	1 448 070,93	Картометрический метод	25,00	—
2075671	668 829,12	1 448 082,92	Картометрический метод	25,00	—
O1					
2075697	668 252,85	1 447 606,68	Картометрический метод	25,00	—
2075698	668 284,88	1 447 603,28	Картометрический метод	25,00	—
2075699	668 296,20	1 447 600,47	Картометрический метод	25,00	—

Раздел 2

Сведения о местоположении границ объекта

1	2	3	4	5	6
2075700	668 312,59	1 447 570,19	Картометрический метод	25,00	—
2075701	668 306,16	1 447 561,12	Картометрический метод	25,00	—
2075702	668 295,76	1 447 552,00	Картометрический метод	25,00	—
2075703	668 291,40	1 447 553,01	Картометрический метод	25,00	—
2075704	668 283,69	1 447 542,17	Картометрический метод	25,00	—
2075705	668 258,80	1 447 511,51	Картометрический метод	25,00	—
2075706	668 240,18	1 447 511,50	Картометрический метод	25,00	—
2075707	668 241,66	1 447 528,16	Картометрический метод	25,00	—
2075708	668 232,46	1 447 528,62	Картометрический метод	25,00	—
2075709	668 225,81	1 447 529,97	Картометрический метод	25,00	—
2075710	668 224,72	1 447 511,66	Картометрический метод	25,00	—
2075711	668 216,83	1 447 512,19	Картометрический метод	25,00	—
2075712	668 164,48	1 447 517,43	Картометрический метод	25,00	—
2075713	668 163,58	1 447 523,19	Картометрический метод	25,00	—
2075714	668 168,12	1 447 582,10	Картометрический метод	25,00	—
2075715	668 228,24	1 447 572,94	Картометрический метод	25,00	—
2075697	668 252,85	1 447 606,68	Картометрический метод	25,00	—
O1					
2075716	668 893,00	1 448 668,39	Картометрический метод	25,00	—
2075717	668 897,51	1 448 667,14	Картометрический метод	25,00	—
2075718	668 962,50	1 448 646,69	Картометрический метод	25,00	—
2075719	668 943,27	1 448 561,77	Картометрический метод	25,00	—
2075720	668 905,22	1 448 519,34	Картометрический метод	25,00	—
2075721	668 891,40	1 448 526,74	Картометрический метод	25,00	—
2075722	668 886,47	1 448 522,19	Картометрический метод	25,00	—
2075723	668 871,62	1 448 535,93	Картометрический метод	25,00	—
2075724	668 882,32	1 448 570,71	Картометрический метод	25,00	—
2075725	668 892,61	1 448 664,12	Картометрический метод	25,00	—
2075716	668 893,00	1 448 668,39	Картометрический метод	25,00	—
O1					
2075726	669 041,54	1 457 160,24	Картометрический метод	25,00	—
2075727	669 118,43	1 457 096,31	Картометрический метод	25,00	—
2075728	669 094,68	1 457 067,64	Картометрический метод	25,00	—
2075729	669 084,82	1 457 055,97	Картометрический метод	25,00	—
2075730	669 060,82	1 457 027,16	Картометрический метод	25,00	—
2075731	669 045,96	1 457 010,16	Картометрический метод	25,00	—
2075732	669 047,22	1 457 009,09	Картометрический метод	25,00	—
2075733	669 044,30	1 457 005,66	Картометрический метод	25,00	—
2075734	668 967,50	1 457 071,40	Картометрический метод	25,00	—
2075735	668 983,92	1 457 091,10	Картометрический метод	25,00	—
2075726	669 041,54	1 457 160,24	Картометрический метод	25,00	—
O1					
2075736	668 416,96	1 455 461,15	Картометрический метод	25,00	—
2075737	668 467,37	1 455 396,73	Картометрический метод	25,00	—
2075738	668 464,34	1 455 394,29	Картометрический метод	25,00	—
2075739	668 448,41	1 455 390,78	Картометрический метод	25,00	—
2075740	668 405,99	1 455 345,45	Картометрический метод	25,00	—
2075741	668 364,51	1 455 317,94	Картометрический метод	25,00	—
2075742	668 345,50	1 455 339,96	Картометрический метод	25,00	—
2075743	668 303,08	1 455 369,94	Картометрический метод	25,00	—
2075744	668 400,66	1 455 448,07	Картометрический метод	25,00	—
2075736	668 416,96	1 455 461,15	Картометрический метод	25,00	—
O1					
2075745	669 244,05	1 456 287,16	Картометрический метод	25,00	—
2075746	669 295,91	1 456 222,51	Картометрический метод	25,00	—

Раздел 2

Сведения о местоположении границ объекта

1	2	3	4	5	6
2075747	669 299,89	1 456 226,18	Картометрический метод	25,00	—
2075748	669 291,71	1 456 236,15	Картометрический метод	25,00	—
2075749	669 306,52	1 456 248,27	Картометрический метод	25,00	—
2075750	669 327,04	1 456 264,23	Картометрический метод	25,00	—
2075751	669 346,85	1 456 239,65	Картометрический метод	25,00	—
2075752	669 327,39	1 456 222,81	Картометрический метод	25,00	—
2075753	669 312,58	1 456 210,68	Картометрический метод	25,00	—
2075754	669 278,37	1 456 180,35	Картометрический метод	25,00	—
2075755	669 293,44	1 456 156,96	Картометрический метод	25,00	—
2075756	669 309,21	1 456 136,87	Картометрический метод	25,00	—
2075757	669 312,57	1 456 118,73	Картометрический метод	25,00	—
2075758	669 308,25	1 456 117,30	Картометрический метод	25,00	—
2075759	669 313,80	1 456 107,71	Картометрический метод	25,00	—
2075760	669 293,09	1 456 124,04	Картометрический метод	25,00	—
2075761	669 281,41	1 456 137,44	Картометрический метод	25,00	—
2075762	669 275,62	1 456 144,49	Картометрический метод	25,00	—
2075763	669 247,24	1 456 180,37	Картометрический метод	25,00	—
2075764	669 227,79	1 456 203,08	Картометрический метод	25,00	—
2075765	669 193,35	1 456 245,03	Картометрический метод	25,00	—
2075766	669 203,02	1 456 252,99	Картометрический метод	25,00	—
2075745	669 244,05	1 456 287,16	Картометрический метод	25,00	—
O1					
2075767	674 453,88	1 450 736,61	Картометрический метод	25,00	—
2075768	674 568,37	1 450 724,33	Картометрический метод	25,00	—
2075769	674 575,87	1 450 714,28	Картометрический метод	25,00	—
2075770	674 570,06	1 450 691,82	Картометрический метод	25,00	—
2075771	674 560,60	1 450 662,96	Картометрический метод	25,00	—
2075772	674 518,83	1 450 643,53	Картометрический метод	25,00	—
2075773	674 527,00	1 450 621,79	Картометрический метод	25,00	—
2075774	674 496,43	1 450 605,54	Картометрический метод	25,00	—
2075775	674 492,98	1 450 611,98	Картометрический метод	25,00	—
2075776	674 491,12	1 450 620,02	Картометрический метод	25,00	—
2075777	674 492,03	1 450 620,49	Картометрический метод	25,00	—
2075778	674 494,73	1 450 621,43	Картометрический метод	25,00	—
2075779	674 493,84	1 450 623,26	Картометрический метод	25,00	—
2075780	674 492,46	1 450 626,08	Картометрический метод	25,00	—
2075767	674 453,88	1 450 736,61	Картометрический метод	25,00	—
O1					
2075781	669 466,65	1 455 667,50	Картометрический метод	25,00	—
2075782	669 479,37	1 455 651,07	Картометрический метод	25,00	—
2075783	669 486,98	1 455 657,05	Картометрический метод	25,00	—
2075784	669 488,62	1 455 658,35	Картометрический метод	25,00	—
2075785	669 488,46	1 455 655,94	Картометрический метод	25,00	—
2075786	669 489,57	1 455 653,35	Картометрический метод	25,00	—
2075787	669 493,97	1 455 646,37	Картометрический метод	25,00	—
2075788	669 504,24	1 455 630,08	Картометрический метод	25,00	—
2075789	669 504,90	1 455 609,71	Картометрический метод	25,00	—
2075790	669 506,52	1 455 599,50	Картометрический метод	25,00	—
2075791	669 518,61	1 455 605,50	Картометрический метод	25,00	—
2075792	669 538,43	1 455 606,58	Картометрический метод	25,00	—
2075793	669 562,13	1 455 615,32	Картометрический метод	25,00	—
2075794	669 561,04	1 455 577,82	Картометрический метод	25,00	—
2075795	669 594,06	1 455 576,20	Картометрический метод	25,00	—
2075796	669 592,43	1 455 555,22	Картометрический метод	25,00	—
2075797	669 595,75	1 455 550,37	Картометрический метод	25,00	—

Раздел 2

Сведения о местоположении границ объекта

1	2	3	4	5	6
2075798	669 598,33	1 455 542,83	Картометрический метод	25,00	—
2075799	669 587,38	1 455 545,80	Картометрический метод	25,00	—
2075800	669 586,31	1 455 535,12	Картометрический метод	25,00	—
2075801	669 585,39	1 455 514,53	Картометрический метод	25,00	—
2075802	669 555,57	1 455 513,50	Картометрический метод	25,00	—
2075803	669 554,90	1 455 556,62	Картометрический метод	25,00	—
2075804	669 555,75	1 455 571,21	Картометрический метод	25,00	—
2075805	669 549,22	1 455 577,44	Картометрический метод	25,00	—
2075806	669 519,04	1 455 579,16	Картометрический метод	25,00	—
2075807	669 509,68	1 455 573,73	Картометрический метод	25,00	—
2075808	669 502,94	1 455 569,44	Картометрический метод	25,00	—
2075809	669 486,03	1 455 562,80	Картометрический метод	25,00	—
2075810	669 477,11	1 455 574,25	Картометрический метод	25,00	—
2075811	669 453,81	1 455 592,87	Картометрический метод	25,00	—
2075812	669 437,38	1 455 614,59	Картометрический метод	25,00	—
2075813	669 460,18	1 455 649,66	Картометрический метод	25,00	—
2075814	669 462,92	1 455 653,04	Картометрический метод	25,00	—
2075815	669 463,69	1 455 656,03	Картометрический метод	25,00	—
2075781	669 466,65	1 455 667,50	Картометрический метод	25,00	—
O1					
2075816	669 721,21	1 455 674,55	Картометрический метод	25,00	—
2075817	669 738,19	1 455 661,69	Картометрический метод	25,00	—
2075818	669 752,48	1 455 652,48	Картометрический метод	25,00	—
2075819	669 758,20	1 455 602,60	Картометрический метод	25,00	—
2075820	669 711,06	1 455 594,35	Картометрический метод	25,00	—
2075821	669 706,94	1 455 586,41	Картометрический метод	25,00	—
2075822	669 673,69	1 455 570,94	Картометрический метод	25,00	—
2075823	669 674,00	1 455 601,00	Картометрический метод	25,00	—
2075824	669 675,00	1 455 614,00	Картометрический метод	25,00	—
2075825	669 677,11	1 455 660,89	Картометрический метод	25,00	—
2075826	669 677,24	1 455 668,89	Картометрический метод	25,00	—
2075827	669 680,02	1 455 669,55	Картометрический метод	25,00	—
2075828	669 685,35	1 455 664,93	Картометрический метод	25,00	—
2075829	669 692,90	1 455 662,55	Картометрический метод	25,00	—
2075830	669 696,13	1 455 663,28	Картометрический метод	25,00	—
2075831	669 703,43	1 455 666,91	Картометрический метод	25,00	—
2075832	669 707,20	1 455 668,42	Картометрический метод	25,00	—
2075833	669 712,20	1 455 670,35	Картометрический метод	25,00	—
2075816	669 721,21	1 455 674,55	Картометрический метод	25,00	—
O1					
2075834	675 088,27	1 451 001,58	Картометрический метод	25,00	—
2075835	675 116,21	1 450 951,36	Картометрический метод	25,00	—
2075836	675 087,50	1 450 935,44	Картометрический метод	25,00	—
2075837	675 080,70	1 450 931,43	Картометрический метод	25,00	—
2075838	675 035,99	1 450 904,71	Картометрический метод	25,00	—
2075839	675 030,75	1 450 914,21	Картометрический метод	25,00	—
2075840	675 021,54	1 450 910,12	Картометрический метод	25,00	—
2075841	675 015,35	1 450 907,91	Картометрический метод	25,00	—
2075842	675 011,75	1 450 908,95	Картометрический метод	25,00	—
2075843	675 009,28	1 450 911,10	Картометрический метод	25,00	—
2075844	675 005,69	1 450 916,92	Картометрический метод	25,00	—
2075845	675 002,19	1 450 924,01	Картометрический метод	25,00	—
2075846	675 003,06	1 450 929,94	Картометрический метод	25,00	—
2075847	675 005,10	1 450 931,77	Картометрический метод	25,00	—
2075848	675 004,42	1 450 932,75	Картометрический метод	25,00	—

Раздел 2

Сведения о местоположении границ объекта

1	2	3	4	5	6
2075849	675 006,74	1 450 934,59	Картометрический метод	25,00	—
2075850	675 007,35	1 450 933,54	Картометрический метод	25,00	—
2075851	675 014,18	1 450 935,93	Картометрический метод	25,00	—
2075852	675 029,54	1 450 947,06	Картометрический метод	25,00	—
2075853	675 048,30	1 450 957,73	Картометрический метод	25,00	—
2075854	675 057,61	1 450 963,34	Картометрический метод	25,00	—
2075855	675 048,43	1 450 978,57	Картометрический метод	25,00	—
2075834	675 088,27	1 451 001,58	Картометрический метод	25,00	—
O1					
2075856	668 848,64	1 456 653,73	Картометрический метод	25,00	—
2075857	668 855,02	1 456 639,53	Картометрический метод	25,00	—
2075858	668 866,63	1 456 623,16	Картометрический метод	25,00	—
2075859	668 871,75	1 456 622,42	Картометрический метод	25,00	—
2075860	668 885,10	1 456 619,55	Картометрический метод	25,00	—
2075861	668 871,12	1 456 595,17	Картометрический метод	25,00	—
2075862	668 852,93	1 456 577,05	Картометрический метод	25,00	—
2075863	668 843,98	1 456 573,79	Картометрический метод	25,00	—
2075864	668 828,92	1 456 570,43	Картометрический метод	25,00	—
2075865	668 822,87	1 456 573,52	Картометрический метод	25,00	—
2075866	668 797,94	1 456 603,92	Картометрический метод	25,00	—
2075867	668 795,32	1 456 608,76	Картометрический метод	25,00	—
2075868	668 792,08	1 456 619,22	Картометрический метод	25,00	—
2075869	668 794,97	1 456 636,97	Картометрический метод	25,00	—
2075870	668 829,59	1 456 650,63	Картометрический метод	25,00	—
2075856	668 848,64	1 456 653,73	Картометрический метод	25,00	—
O1					
2075871	674 724,90	1 450 454,10	Картометрический метод	25,00	—
2075872	674 736,10	1 450 435,23	Картометрический метод	25,00	—
2075873	674 728,11	1 450 428,48	Картометрический метод	25,00	—
2075874	674 731,71	1 450 423,99	Картометрический метод	25,00	—
2075875	674 713,03	1 450 408,70	Картометрический метод	25,00	—
2075876	674 705,75	1 450 405,12	Картометрический метод	25,00	—
2075877	674 657,06	1 450 369,33	Картометрический метод	25,00	—
2075878	674 651,46	1 450 376,68	Картометрический метод	25,00	—
2075879	674 645,56	1 450 372,41	Картометрический метод	25,00	—
2075880	674 628,36	1 450 400,92	Картометрический метод	25,00	—
2075881	674 628,88	1 450 406,62	Картометрический метод	25,00	—
2075882	674 647,83	1 450 418,76	Картометрический метод	25,00	—
2075883	674 658,87	1 450 426,28	Картометрический метод	25,00	—
2075884	674 689,38	1 450 434,20	Картометрический метод	25,00	—
2075885	674 692,43	1 450 434,99	Картометрический метод	25,00	—
2075886	674 704,10	1 450 440,00	Картометрический метод	25,00	—
2075887	674 712,49	1 450 445,69	Картометрический метод	25,00	—
2075871	674 724,90	1 450 454,10	Картометрический метод	25,00	—
O1					
2075888	670 853,16	1 453 164,77	Картометрический метод	25,00	—
2075889	670 880,16	1 453 154,59	Картометрический метод	25,00	—
2075890	670 865,35	1 453 114,80	Картометрический метод	25,00	—
2075891	670 874,86	1 453 110,59	Картометрический метод	25,00	—
2075892	670 873,06	1 453 106,27	Картометрический метод	25,00	—
2075893	670 870,13	1 453 099,08	Картометрический метод	25,00	—
2075894	670 874,70	1 453 096,94	Картометрический метод	25,00	—
2075895	670 866,60	1 453 076,75	Картометрический метод	25,00	—
2075896	670 852,86	1 453 060,92	Картометрический метод	25,00	—
2075897	670 843,33	1 453 051,52	Картометрический метод	25,00	—

Раздел 2

Сведения о местоположении границ объекта

1	2	3	4	5	6
2075898	670 838,42	1 453 042,13	Картометрический метод	25,00	—
2075899	670 827,47	1 453 056,33	Картометрический метод	25,00	—
2075900	670 820,37	1 453 070,00	Картометрический метод	25,00	—
2075901	670 825,49	1 453 085,15	Картометрический метод	25,00	—
2075902	670 825,07	1 453 095,63	Картометрический метод	25,00	—
2075888	670 853,16	1 453 164,77	Картометрический метод	25,00	—
O1					
2075903	674 221,37	1 451 028,43	Картометрический метод	25,00	—
2075904	674 227,89	1 451 021,22	Картометрический метод	25,00	—
2075905	674 227,24	1 451 005,49	Картометрический метод	25,00	—
2075906	674 235,72	1 450 998,28	Картометрический метод	25,00	—
2075907	674 267,99	1 450 981,24	Картометрический метод	25,00	—
2075908	674 232,13	1 450 953,39	Картометрический метод	25,00	—
2075909	674 214,85	1 450 950,44	Картометрический метод	25,00	—
2075910	674 186,49	1 450 974,69	Картометрический метод	25,00	—
2075911	674 185,18	1 450 988,78	Картометрический метод	25,00	—
2075903	674 221,37	1 451 028,43	Картометрический метод	25,00	—
O1					
2075912	670 139,54	1 452 960,59	Картометрический метод	25,00	—
2075913	670 147,50	1 452 958,82	Картометрический метод	25,00	—
2075914	670 147,33	1 452 944,51	Картометрический метод	25,00	—
2075915	670 144,99	1 452 934,30	Картометрический метод	25,00	—
2075916	670 141,80	1 452 925,15	Картометрический метод	25,00	—
2075917	670 134,41	1 452 911,87	Картометрический метод	25,00	—
2075918	670 130,96	1 452 896,54	Картометрический метод	25,00	—
2075919	670 135,81	1 452 894,84	Картометрический метод	25,00	—
2075920	670 134,77	1 452 885,26	Картометрический метод	25,00	—
2075921	670 128,94	1 452 863,06	Картометрический метод	25,00	—
2075922	670 119,33	1 452 863,22	Картометрический метод	25,00	—
2075923	670 109,56	1 452 863,45	Картометрический метод	25,00	—
2075924	670 099,72	1 452 869,44	Картометрический метод	25,00	—
2075925	670 083,34	1 452 864,10	Картометрический метод	25,00	—
2075926	670 074,23	1 452 874,68	Картометрический метод	25,00	—
2075927	670 064,87	1 452 879,12	Картометрический метод	25,00	—
2075928	670 083,32	1 452 905,08	Картометрический метод	25,00	—
2075929	670 111,06	1 452 905,24	Картометрический метод	25,00	—
2075930	670 119,05	1 452 904,73	Картометрический метод	25,00	—
2075931	670 119,61	1 452 909,36	Картометрический метод	25,00	—
2075932	670 125,95	1 452 911,38	Картометрический метод	25,00	—
2075912	670 139,54	1 452 960,59	Картометрический метод	25,00	—
O1					
2075933	669 624,25	1 456 067,72	Картометрический метод	25,00	—
2075934	669 634,19	1 456 054,36	Картометрический метод	25,00	—
2075935	669 594,40	1 456 023,46	Картометрический метод	25,00	—
2075936	669 551,88	1 455 985,01	Картометрический метод	25,00	—
2075937	669 530,82	1 456 014,72	Картометрический метод	25,00	—
2075938	669 572,92	1 456 049,51	Картометрический метод	25,00	—
2075939	669 580,26	1 456 040,25	Картометрический метод	25,00	—
2075940	669 590,28	1 456 047,78	Картометрический метод	25,00	—
2075941	669 599,46	1 456 051,33	Картометрический метод	25,00	—
2075942	669 610,22	1 456 059,96	Картометрический метод	25,00	—
2075943	669 611,50	1 456 058,23	Картометрический метод	25,00	—
2075933	669 624,25	1 456 067,72	Картометрический метод	25,00	—
O1					
2075944	667 828,29	1 454 707,81	Картометрический метод	25,00	—

Раздел 2

Сведения о местоположении границ объекта

1	2	3	4	5	6
2075945	667 838,96	1 454 705,94	Картометрический метод	25,00	—
2075946	667 840,26	1 454 689,45	Картометрический метод	25,00	—
2075947	667 880,04	1 454 672,06	Картометрический метод	25,00	—
2075948	667 858,67	1 454 636,52	Картометрический метод	25,00	—
2075949	667 851,96	1 454 628,25	Картометрический метод	25,00	—
2075950	667 823,19	1 454 640,62	Картометрический метод	25,00	—
2075951	667 815,58	1 454 643,90	Картометрический метод	25,00	—
2075944	667 828,29	1 454 707,81	Картометрический метод	25,00	—
O1					
2075952	669 858,24	1 455 533,83	Картометрический метод	25,00	—
2075953	669 898,00	1 455 502,86	Картометрический метод	25,00	—
2075954	669 884,97	1 455 485,59	Картометрический метод	25,00	—
2075955	669 870,28	1 455 478,15	Картометрический метод	25,00	—
2075956	669 864,38	1 455 480,75	Картометрический метод	25,00	—
2075957	669 861,83	1 455 476,30	Картометрический метод	25,00	—
2075958	669 859,84	1 455 472,86	Картометрический метод	25,00	—
2075959	669 852,28	1 455 469,04	Картометрический метод	25,00	—
2075960	669 824,61	1 455 490,66	Картометрический метод	25,00	—
2075952	669 858,24	1 455 533,83	Картометрический метод	25,00	—
O1					
2075961	674 507,63	1 450 576,28	Картометрический метод	25,00	—
2075962	674 515,25	1 450 564,92	Картометрический метод	25,00	—
2075963	674 528,81	1 450 544,73	Картометрический метод	25,00	—
2075964	674 515,26	1 450 537,00	Картометрический метод	25,00	—
2075965	674 511,84	1 450 542,94	Картометрический метод	25,00	—
2075966	674 503,40	1 450 538,08	Картометрический метод	25,00	—
2075967	674 466,66	1 450 514,90	Картометрический метод	25,00	—
2075968	674 462,67	1 450 522,32	Картометрический метод	25,00	—
2075969	674 460,14	1 450 520,69	Картометрический метод	25,00	—
2075970	674 463,03	1 450 515,30	Картометрический метод	25,00	—
2075971	674 451,72	1 450 516,55	Картометрический метод	25,00	—
2075972	674 443,78	1 450 526,16	Картометрический метод	25,00	—
2075973	674 445,23	1 450 529,52	Картометрический метод	25,00	—
2075974	674 449,94	1 450 538,70	Картометрический метод	25,00	—
2075975	674 451,23	1 450 540,23	Картометрический метод	25,00	—
2075976	674 474,16	1 450 554,94	Картометрический метод	25,00	—
2075977	674 476,48	1 450 556,50	Картометрический метод	25,00	—
2075961	674 507,63	1 450 576,28	Картометрический метод	25,00	—
O1					
2075978	669 361,69	1 455 917,12	Картометрический метод	25,00	—
2075979	669 373,03	1 455 879,75	Картометрический метод	25,00	—
2075980	669 352,49	1 455 873,92	Картометрический метод	25,00	—
2075981	669 348,30	1 455 886,51	Картометрический метод	25,00	—
2075982	669 313,31	1 455 873,79	Картометрический метод	25,00	—
2075983	669 305,59	1 455 896,52	Картометрический метод	25,00	—
2075978	669 361,69	1 455 917,12	Картометрический метод	25,00	—
O1					
2075984	669 089,17	1 456 818,37	Картометрический метод	25,00	—
2075985	669 100,79	1 456 808,31	Картометрический метод	25,00	—
2075986	669 104,13	1 456 805,64	Картометрический метод	25,00	—
2075987	669 112,00	1 456 798,61	Картометрический метод	25,00	—
2075988	669 076,59	1 456 757,26	Картометрический метод	25,00	—
2075989	669 070,46	1 456 762,82	Картометрический метод	25,00	—
2075990	669 054,21	1 456 777,56	Картометрический метод	25,00	—
2075991	669 053,00	1 456 778,66	Картометрический метод	25,00	—

Раздел 2

Сведения о местоположении границ объекта

1	2	3	4	5	6
2075984	669 089,17	1 456 818,37	Картометрический метод	25,00	—
O1					
2075992	669 200,46	1 455 833,65	Картометрический метод	25,00	—
2075993	669 202,99	1 455 829,01	Картометрический метод	25,00	—
2075994	669 206,79	1 455 830,96	Картометрический метод	25,00	—
2075995	669 208,28	1 455 826,89	Картометрический метод	25,00	—
2075996	669 216,04	1 455 803,18	Картометрический метод	25,00	—
2075997	669 214,02	1 455 798,29	Картометрический метод	25,00	—
2075998	669 203,21	1 455 790,02	Картометрический метод	25,00	—
2075999	669 182,04	1 455 781,63	Картометрический метод	25,00	—
2076000	669 166,34	1 455 816,18	Картометрический метод	25,00	—
2076001	669 164,74	1 455 819,71	Картометрический метод	25,00	—
2076002	669 178,41	1 455 824,50	Картометрический метод	25,00	—
2075992	669 200,46	1 455 833,65	Картометрический метод	25,00	—
O1					
2076003	669 000,32	1 456 666,40	Картометрический метод	25,00	—
2076004	669 005,97	1 456 659,37	Картометрический метод	25,00	—
2076005	669 008,25	1 456 653,11	Картометрический метод	25,00	—
2076006	669 023,10	1 456 633,12	Картометрический метод	25,00	—
2076007	669 023,28	1 456 627,06	Картометрический метод	25,00	—
2076008	669 021,93	1 456 624,17	Картометрический метод	25,00	—
2076009	669 022,23	1 456 619,99	Картометрический метод	25,00	—
2076010	669 025,93	1 456 614,10	Картометрический метод	25,00	—
2076011	669 012,67	1 456 602,21	Картометрический метод	25,00	—
2076012	668 983,43	1 456 626,34	Картометрический метод	25,00	—
2076013	668 990,17	1 456 631,77	Картометрический метод	25,00	—
2076014	668 994,59	1 456 636,76	Картометрический метод	25,00	—
2076015	668 993,19	1 456 637,85	Картометрический метод	25,00	—
2076016	668 988,20	1 456 642,11	Картометрический метод	25,00	—
2076017	668 981,90	1 456 647,46	Картометрический метод	25,00	—
2076018	668 994,79	1 456 660,37	Картометрический метод	25,00	—
2076003	669 000,32	1 456 666,40	Картометрический метод	25,00	—
O1					
2076019	674 415,82	1 450 798,31	Картометрический метод	25,00	—
2076020	674 416,43	1 450 811,43	Картометрический метод	25,00	—
2076021	674 417,33	1 450 818,28	Картометрический метод	25,00	—
2076022	674 419,45	1 450 826,75	Картометрический метод	25,00	—
2076023	674 460,12	1 450 795,71	Картометрический метод	25,00	—
2076024	674 439,69	1 450 761,74	Картометрический метод	25,00	—
2076025	674 437,31	1 450 759,66	Картометрический метод	25,00	—
2076026	674 433,50	1 450 763,05	Картометрический метод	25,00	—
2076027	674 423,36	1 450 775,84	Картометрический метод	25,00	—
2076028	674 419,91	1 450 782,49	Картометрический метод	25,00	—
2076029	674 418,62	1 450 785,05	Картометрический метод	25,00	—
2076019	674 415,82	1 450 798,31	Картометрический метод	25,00	—
O1					
2076030	673 110,74	1 449 902,40	Картометрический метод	25,00	—
2076031	673 124,59	1 449 890,17	Картометрический метод	25,00	—
2076032	673 079,19	1 449 849,15	Картометрический метод	25,00	—
2076033	673 069,04	1 449 857,91	Картометрический метод	25,00	—
2076034	673 089,90	1 449 884,30	Картометрический метод	25,00	—
2076035	673 092,98	1 449 881,56	Картометрический метод	25,00	—
2076030	673 110,74	1 449 902,40	Картометрический метод	25,00	—
O1					
2076036	669 685,48	1 456 383,29	Картометрический метод	25,00	—

Раздел 2

Сведения о местоположении границ объекта

1	2	3	4	5	6
2076037	669 698,84	1 456 366,31	Картометрический метод	25,00	—
2076038	669 680,01	1 456 351,97	Картометрический метод	25,00	—
2076039	669 654,64	1 456 341,47	Картометрический метод	25,00	—
2076040	669 646,22	1 456 352,70	Картометрический метод	25,00	—
2076036	669 685,48	1 456 383,29	Картометрический метод	25,00	—
O1					
2076041	673 910,64	1 450 400,11	Картометрический метод	25,00	—
2076042	673 919,21	1 450 374,04	Картометрический метод	25,00	—
2076043	673 908,08	1 450 370,97	Картометрический метод	25,00	—
2076044	673 900,21	1 450 368,78	Картометрический метод	25,00	—
2076045	673 901,01	1 450 366,40	Картометрический метод	25,00	—
2076046	673 896,00	1 450 363,99	Картометрический метод	25,00	—
2076047	673 888,57	1 450 380,16	Картометрический метод	25,00	—
2076048	673 885,18	1 450 387,46	Картометрический метод	25,00	—
2076049	673 897,86	1 450 394,13	Картометрический метод	25,00	—
2076041	673 910,64	1 450 400,11	Картометрический метод	25,00	—
O1					
2076050	669 560,09	1 455 803,36	Картометрический метод	25,00	—
2076051	669 568,74	1 455 799,70	Картометрический метод	25,00	—
2076052	669 565,66	1 455 792,42	Картометрический метод	25,00	—
2076053	669 556,81	1 455 796,25	Картометрический метод	25,00	—
2076050	669 560,09	1 455 803,36	Картометрический метод	25,00	—
O1					
2076054	669 139,44	1 456 336,29	Картометрический метод	25,00	—
2076055	669 144,12	1 456 324,57	Картометрический метод	25,00	—
2076056	669 140,57	1 456 322,86	Картометрический метод	25,00	—
2076057	669 136,88	1 456 328,06	Картометрический метод	25,00	—
2076058	669 134,31	1 456 334,17	Картометрический метод	25,00	—
2076054	669 139,44	1 456 336,29	Картометрический метод	25,00	—
O1					
2076059	668 292,76	1 448 502,53	Картометрический метод	25,00	—
2076060	668 314,92	1 448 446,59	Картометрический метод	25,00	—
2076061	668 245,43	1 448 415,63	Картометрический метод	25,00	—
2076062	668 222,93	1 448 472,27	Картометрический метод	25,00	—
2076059	668 292,76	1 448 502,53	Картометрический метод	25,00	—
O1					
2076063	668 412,90	1 447 552,70	Картометрический метод	25,00	—
2076064	668 446,83	1 447 526,13	Картометрический метод	25,00	—
2076065	668 449,44	1 447 529,29	Картометрический метод	25,00	—
2076066	668 460,85	1 447 520,43	Картометрический метод	25,00	—
2076067	668 435,35	1 447 488,10	Картометрический метод	25,00	—
2076068	668 423,88	1 447 474,48	Картометрический метод	25,00	—
2076069	668 389,25	1 447 463,13	Картометрический метод	25,00	—
2076070	668 376,35	1 447 504,97	Картометрический метод	25,00	—
2076063	668 412,90	1 447 552,70	Картометрический метод	25,00	—
O1					
2076071	668 570,96	1 448 030,98	Картометрический метод	25,00	—
2076072	668 622,13	1 448 021,42	Картометрический метод	25,00	—
2076073	668 625,40	1 448 019,24	Картометрический метод	25,00	—
2076074	668 625,35	1 448 005,80	Картометрический метод	25,00	—
2076075	668 614,72	1 447 990,43	Картометрический метод	25,00	—
2076076	668 607,63	1 447 995,96	Картометрический метод	25,00	—
2076077	668 596,95	1 448 000,04	Картометрический метод	25,00	—
2076078	668 585,97	1 448 002,44	Картометрический метод	25,00	—
2076079	668 573,94	1 447 995,29	Картометрический метод	25,00	—

Раздел 2

Сведения о местоположении границ объекта

1	2	3	4	5	6
2076080	668 582,44	1 447 990,10	Картометрический метод	25,00	—
2076081	668 576,16	1 447 964,53	Картометрический метод	25,00	—
2076082	668 568,49	1 447 956,55	Картометрический метод	25,00	—
2076083	668 541,05	1 447 947,70	Картометрический метод	25,00	—
2076084	668 552,95	1 447 997,53	Картометрический метод	25,00	—
2076085	668 553,23	1 448 000,65	Картометрический метод	25,00	—
2076086	668 556,42	1 448 018,32	Картометрический метод	25,00	—
2076087	668 554,15	1 448 022,81	Картометрический метод	25,00	—
2076088	668 556,64	1 448 026,59	Картометрический метод	25,00	—
2076089	668 559,96	1 448 027,43	Картометрический метод	25,00	—
2076071	668 570,96	1 448 030,98	Картометрический метод	25,00	—
O1					
2076090	668 597,72	1 448 339,71	Картометрический метод	25,00	—
2076091	668 642,98	1 448 303,34	Картометрический метод	25,00	—
2076092	668 619,66	1 448 271,57	Картометрический метод	25,00	—
2076093	668 607,54	1 448 265,07	Картометрический метод	25,00	—
2076094	668 574,78	1 448 285,47	Картометрический метод	25,00	—
2076095	668 580,21	1 448 301,19	Картометрический метод	25,00	—
2076090	668 597,72	1 448 339,71	Картометрический метод	25,00	—
O1					
2076096	668 491,41	1 447 832,46	Картометрический метод	25,00	—
2076097	668 492,62	1 447 832,23	Картометрический метод	25,00	—
2076098	668 504,89	1 447 829,89	Картометрический метод	25,00	—
2076099	668 508,16	1 447 829,27	Картометрический метод	25,00	—
2076100	668 505,47	1 447 817,66	Картометрический метод	25,00	—
2076101	668 504,01	1 447 818,06	Картометрический метод	25,00	—
2076102	668 504,77	1 447 820,79	Картометрический метод	25,00	—
2076103	668 489,81	1 447 823,80	Картометрический метод	25,00	—
2076096	668 491,41	1 447 832,46	Картометрический метод	25,00	—
O1					
2076104	666 712,19	1 457 365,03	Картометрический метод	25,00	—
2076105	666 727,49	1 457 350,84	Картометрический метод	25,00	—
2076106	666 732,58	1 457 348,57	Картометрический метод	25,00	—
2076107	666 740,99	1 457 339,87	Картометрический метод	25,00	—
2076108	666 758,98	1 457 327,79	Картометрический метод	25,00	—
2076109	666 796,63	1 457 296,69	Картометрический метод	25,00	—
2076110	666 814,13	1 457 278,27	Картометрический метод	25,00	—
2076111	666 821,11	1 457 270,31	Картометрический метод	25,00	—
2076112	666 818,16	1 457 266,24	Картометрический метод	25,00	—
2076113	666 826,10	1 457 242,84	Картометрический метод	25,00	—
2076114	666 826,58	1 457 234,82	Картометрический метод	25,00	—
2076115	666 828,05	1 457 231,45	Картометрический метод	25,00	—
2076116	666 811,80	1 457 209,49	Картометрический метод	25,00	—
2076117	666 832,87	1 457 144,75	Картометрический метод	25,00	—
2076118	666 819,16	1 457 132,65	Картометрический метод	25,00	—
2076119	666 788,08	1 457 167,02	Картометрический метод	25,00	—
2076120	666 797,53	1 457 175,89	Картометрический метод	25,00	—
2076121	666 783,94	1 457 190,57	Картометрический метод	25,00	—
2076122	666 773,19	1 457 180,54	Картометрический метод	25,00	—
2076123	666 744,41	1 457 207,48	Картометрический метод	25,00	—
2076124	666 778,17	1 457 238,26	Картометрический метод	25,00	—
2076125	666 780,58	1 457 240,30	Картометрический метод	25,00	—
2076126	666 680,13	1 457 343,68	Картометрический метод	25,00	—
2076127	666 685,72	1 457 353,33	Картометрический метод	25,00	—
2076128	666 697,45	1 457 349,21	Картометрический метод	25,00	—

Раздел 2

Сведения о местоположении границ объекта

1	2	3	4	5	6
2076129	666 701,30	1 457 350,11	Картометрический метод	25,00	—
2076130	666 707,21	1 457 360,11	Картометрический метод	25,00	—
2076104	666 712,19	1 457 365,03	Картометрический метод	25,00	—
O1					
2076131	666 654,45	1 457 134,65	Картометрический метод	25,00	—
2076132	666 666,63	1 457 117,43	Картометрический метод	25,00	—
2076133	666 633,68	1 457 090,60	Картометрический метод	25,00	—
2076134	666 620,49	1 457 107,27	Картометрический метод	25,00	—
2076131	666 654,45	1 457 134,65	Картометрический метод	25,00	—
O1					
2076135	668 992,78	1 455 805,52	Картометрический метод	25,00	—
2076136	668 984,11	1 455 807,36	Картометрический метод	25,00	—
2076137	668 983,33	1 455 802,27	Картометрический метод	25,00	—
2076138	668 991,81	1 455 800,74	Картометрический метод	25,00	—
2076135	668 992,78	1 455 805,52	Картометрический метод	25,00	—
O1					
2076139	669 139,44	1 456 336,29	Картометрический метод	25,00	—
2076140	669 144,12	1 456 324,57	Картометрический метод	25,00	—
2076141	669 140,57	1 456 322,86	Картометрический метод	25,00	—
2076142	669 136,88	1 456 328,06	Картометрический метод	25,00	—
2076143	669 134,31	1 456 334,17	Картометрический метод	25,00	—
2076139	669 139,44	1 456 336,29	Картометрический метод	25,00	—
O1					
310815	669 223,77	1 455 922,60	Картометрический метод	25,00	—
310774	669 222,15	1 455 946,38	Картометрический метод	25,00	—
310773	669 198,21	1 455 943,90	Картометрический метод	25,00	—
310818	669 211,46	1 455 913,59	Картометрический метод	25,00	—
310819	669 214,70	1 455 918,24	Картометрический метод	25,00	—
310815	669 223,77	1 455 922,60	Картометрический метод	25,00	—
O1					
310159	669 121,19	1 455 878,20	Картометрический метод	25,00	—
310160	669 113,42	1 455 895,61	Картометрический метод	25,00	—
310161	669 104,53	1 455 891,41	Картометрический метод	25,00	—
310162	669 092,11	1 455 894,09	Картометрический метод	25,00	—
310163	669 087,79	1 455 875,54	Картометрический метод	25,00	—
310164	669 105,87	1 455 871,69	Картометрический метод	25,00	—
310159	669 121,19	1 455 878,20	Картометрический метод	25,00	—
O1					
1037012	669 685,64	1 455 541,13	Картометрический метод	25,00	—
306802	669 651,80	1 455 542,88	Картометрический метод	25,00	—
306801	669 663,12	1 455 566,02	Картометрический метод	25,00	—
306814	669 634,96	1 455 557,87	Картометрический метод	25,00	—
306813	669 616,04	1 455 545,58	Картометрический метод	25,00	—
1034026	669 601,88	1 455 545,87	Картометрический метод	25,00	—
1034036	669 598,33	1 455 542,83	Картометрический метод	25,00	—
1034614	669 587,38	1 455 545,80	Картометрический метод	25,00	—
1034613	669 586,31	1 455 535,12	Картометрический метод	25,00	—
1034612	669 585,39	1 455 514,53	Картометрический метод	25,00	—
1037010	669 662,85	1 455 517,61	Картометрический метод	25,00	—
1037011	669 674,89	1 455 526,52	Картометрический метод	25,00	—
1037012	669 685,64	1 455 541,13	Картометрический метод	25,00	—
3. Сведения о характерных точках части (частей) границы объекта					
1	2	3	4	5	6
—	—	—	—	—	—

Раздел 3

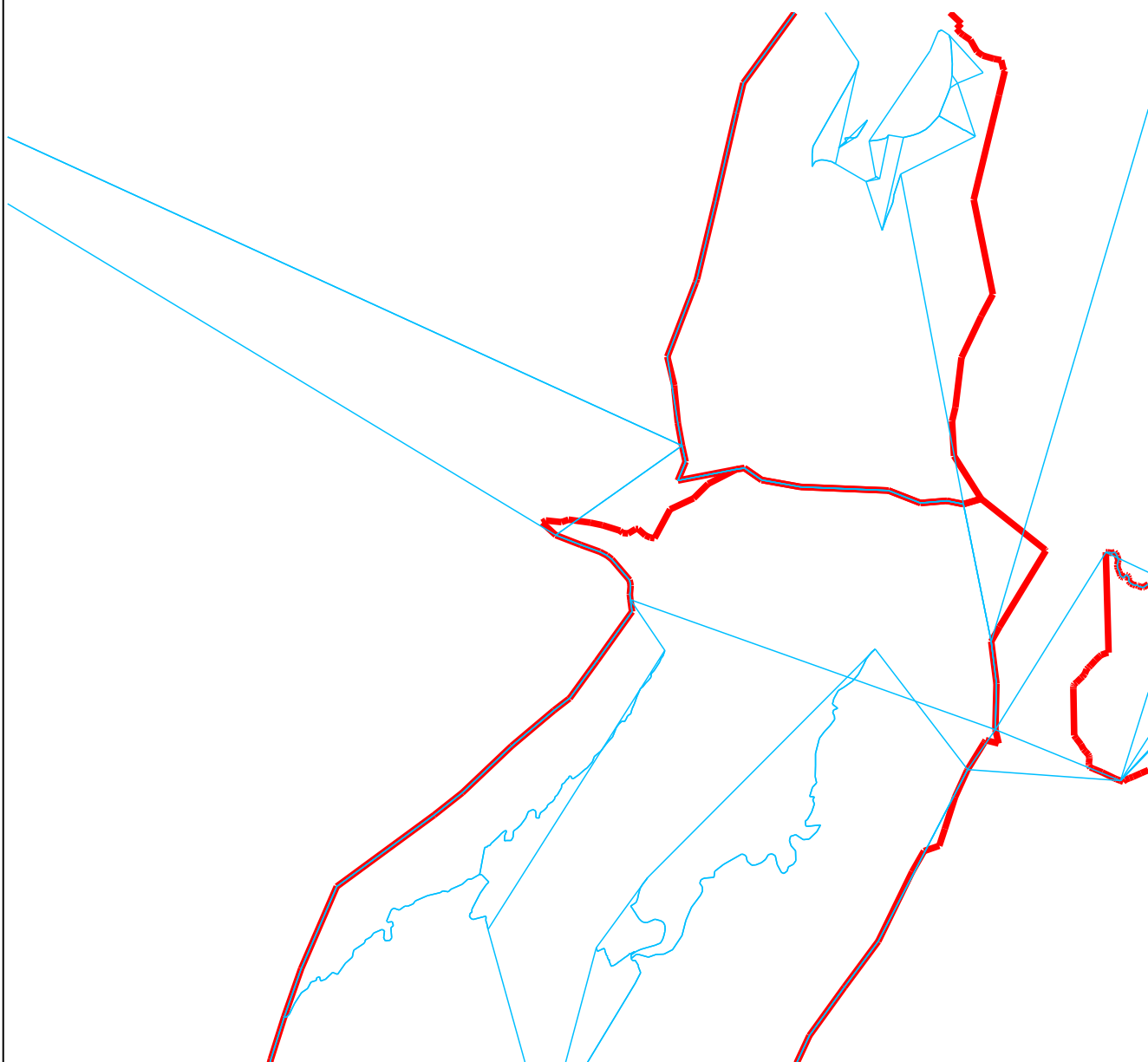
Сведения о местоположении измененных (уточненных) границ объекта

1. Система координат МСК-51

2. Сведения о характерных точках границ объекта







Обозначение характерных точек границы	Существующие координаты, м		Измененные (уточненные) координаты, м		Метод определения координат характерной точки	Средняя квадратическая погрешность положения характерной точки (Mt), м	Описание обозначения точки на местности (при наличии)
	X	Y	X	Y			
1	2	3	4	5	6	7	8
—	—	—	—	—	—	—	—
3. Сведения о характерных точках части (частей) границы объекта							
1	2	3	4	5	6	7	8
—	—	—	—	—	—	—	—

Раздел 4
План границ объекта



Масштаб 1:52 000

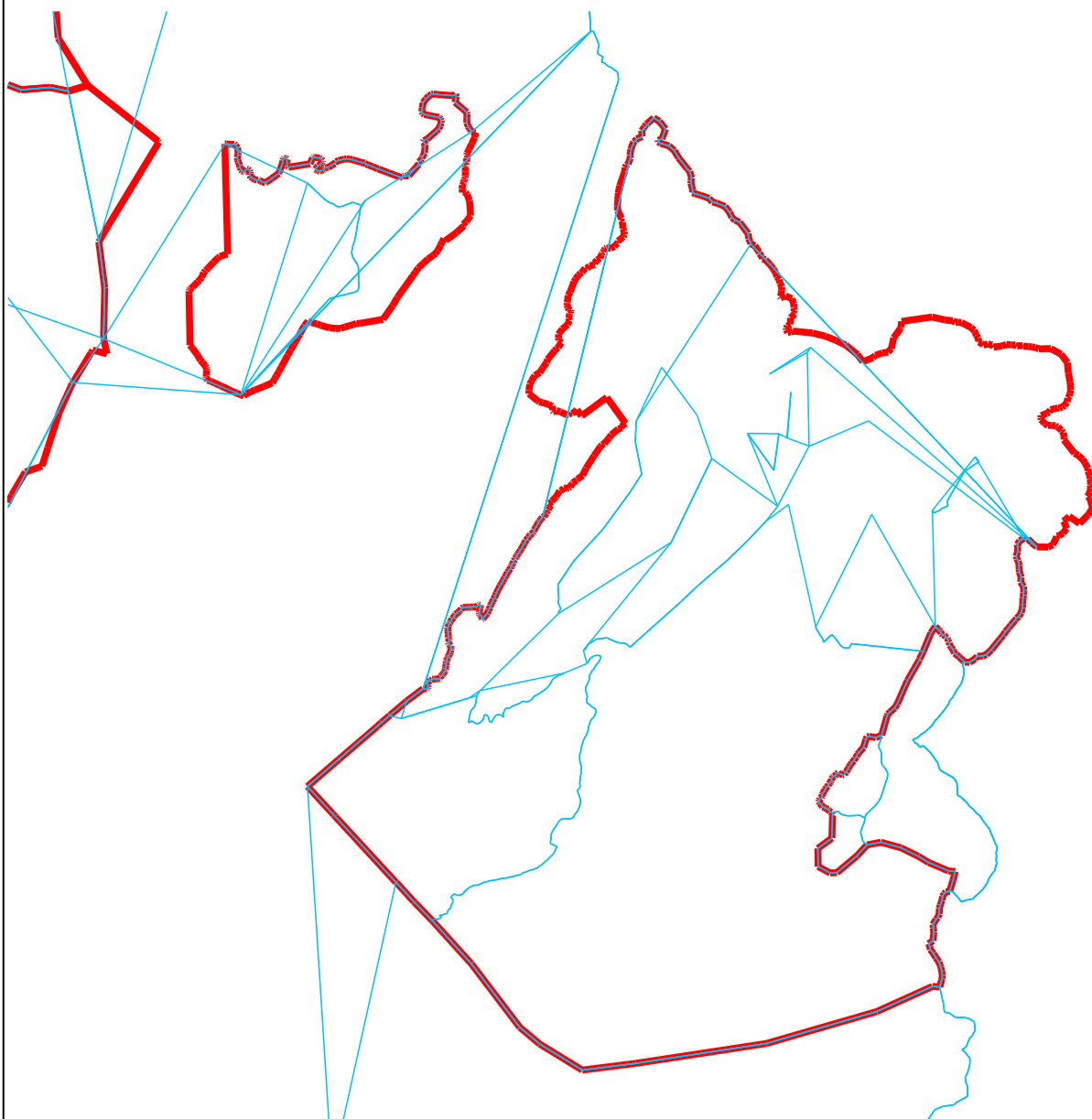
Используемые условные знаки и обозначения:

-  - Граница муниципального образования
-  - Граница населенного пункта
-  - Граница земельного участка
-  - Граница зон с особыми условиями использования территории
-  - Граница объектов культурного наследия
-  - О1 (Зона делового, общественного и коммерческого назначения)

Подпись _____ Дата « 15 » февраля 20 24 г.







Место для оттиска печати (при наличии) лица, составившего описание местоположения границ объекта

Раздел 4
План границ объекта



Масштаб 1:50 000

Используемые условные знаки и обозначения:

-  - Граница муниципального образования
-  - Граница населенного пункта
-  - Граница земельного участка
-  - Граница зон с особыми условиями использования территории
-  - Граница объектов культурного наследия
-  - О1 (Зона делового, общественного и коммерческого назначения)

Подпись _____ Дата « 15 » февраля 20 24 г.

Место для оттиска печати (при наличии) лица, составившего описание местоположения границ объекта

Прохождение границы		Описание прохождения границы
от точки	до точки	
1	2	3
—	—	—

ОПИСАНИЕ МЕСТОПОЛОЖЕНИЯ ГРАНИЦ

Зона размещения объектов социального и коммунально-бытового назначения (О2)

(наименование объекта, местоположение границ которого описано (далее - объект))

Раздел 1

Сведения об объекте

№ п/п	Характеристики объекта	Описание характеристик
1	2	3
1	Местоположение объекта	Мурманская область, г Полярный
2	Площадь объекта ± величина погрешности определения площади ($P \pm \Delta P$)	531 150 м² ± 25 м²
3	Иные характеристики объекта	<p>Вид объекта реестра границ: Территориальная зона</p> <p>Виды разрешенного использования земельных участков, расположенных в территориальной зоне:</p> <p>Основной вид разрешенного использования: Образование и просвещение (3.5). Вспомогательные виды: Коммунальное обслуживание (3.1).</p> <p>Основной вид разрешенного использования: Здравоохранение (3.4). Вспомогательные виды: Коммунальное обслуживание (3.1).</p> <p>Основной вид разрешенного использования: Социальное обслуживание (3.2). Вспомогательные виды: Коммунальное обслуживание (3.1).</p> <p>Основной вид разрешенного использования: Бытовое обслуживание (3.3). Вспомогательные виды: Коммунальное обслуживание (3.1).</p> <p>Основной вид разрешенного использования: Культурное развитие (3.6). Вспомогательные виды: Коммунальное обслуживание (3.1).</p> <p>Основной вид разрешенного использования: Религиозное использование (3.7). Вспомогательные виды: Коммунальное обслуживание (3.1).</p> <p>Основной вид разрешенного использования: Спорт (5.1). Вспомогательные виды: Коммунальное обслуживание (3.1).</p> <p>Основной вид разрешенного использования: Земельные участки (территории) общего пользования (12.0). Вспомогательные виды: Коммунальное обслуживание (3.1).</p> <p>Условно разрешенный вид разрешенного использования: Магазины (4.4). Вспомогательные виды: Коммунальное обслуживание (3.1).</p> <p>Условно разрешенный вид разрешенного использования: Служебные гаражи (4.9). Вспомогательные виды: Коммунальное обслуживание (3.1).</p> <p>Основной вид разрешенного использования: Ветеринарное обслуживание (3.10). Вспомогательные виды: Коммунальное обслуживание (3.1).</p> <p>Основной вид разрешенного использования: Ветеринарное обслуживание (3.10). Вспомогательные виды: Коммунальное обслуживание (3.1).</p>

Раздел 2

Сведения о местоположении границ объекта

1. Система координат МСК-51

2. Сведения о характерных точках границ объекта

Обозначение характерных точек границ	Координаты, м		Метод определения координат характерной точки	Средняя квадратическая погрешность положения характерной точки (Mt), м	Описание обозначения точки на местности (при наличии)
	X	Y			
1	2	3	4	5	6
O2					
2088270	667 861,84	1 447 508,17	Картометрический метод	25,00	—
2088308	667 900,76	1 447 505,12	Картометрический метод	25,00	—
2088307	667 898,69	1 447 461,29	Картометрический метод	25,00	—
2088306	667 910,94	1 447 442,06	Картометрический метод	25,00	—
2088305	667 915,92	1 447 372,26	Картометрический метод	25,00	—
2088304	667 902,86	1 447 371,33	Картометрический метод	25,00	—
2088303	667 888,74	1 447 333,56	Картометрический метод	25,00	—
2088302	667 921,25	1 447 286,06	Картометрический метод	25,00	—
2088301	667 907,16	1 447 261,21	Картометрический метод	25,00	—
2088300	667 894,93	1 447 252,18	Картометрический метод	25,00	—
2088299	667 852,08	1 447 166,73	Картометрический метод	25,00	—
2088298	667 830,27	1 447 123,24	Картометрический метод	25,00	—
2088297	667 781,67	1 447 041,84	Картометрический метод	25,00	—
2088296	667 757,62	1 447 011,49	Картометрический метод	25,00	—
2088295	667 740,29	1 446 963,96	Картометрический метод	25,00	—
2088294	667 714,72	1 446 937,77	Картометрический метод	25,00	—
2088293	667 647,78	1 446 938,23	Картометрический метод	25,00	—
2088292	667 609,92	1 446 966,13	Картометрический метод	25,00	—
2088291	667 591,20	1 447 000,04	Картометрический метод	25,00	—
2088290	667 592,14	1 447 022,26	Картометрический метод	25,00	—
2088289	667 585,32	1 447 034,71	Картометрический метод	25,00	—
2088288	667 593,46	1 447 051,40	Картометрический метод	25,00	—
2088287	667 615,71	1 447 081,40	Картометрический метод	25,00	—
2088286	667 648,93	1 447 118,95	Картометрический метод	25,00	—
2088285	667 661,04	1 447 150,35	Картометрический метод	25,00	—
2088284	667 655,60	1 447 163,47	Картометрический метод	25,00	—
2088283	667 581,61	1 447 167,58	Картометрический метод	25,00	—
2088282	667 556,17	1 447 174,12	Картометрический метод	25,00	—
2088281	667 555,18	1 447 213,27	Картометрический метод	25,00	—
2088280	667 570,20	1 447 279,27	Картометрический метод	25,00	—
2088279	667 652,50	1 447 350,36	Картометрический метод	25,00	—
2088278	667 688,95	1 447 364,07	Картометрический метод	25,00	—
2088277	667 751,94	1 447 379,36	Картометрический метод	25,00	—
2088276	667 780,37	1 447 403,61	Картометрический метод	25,00	—
2088275	667 807,85	1 447 419,07	Картометрический метод	25,00	—
2088274	667 805,47	1 447 452,38	Картометрический метод	25,00	—
2088273	667 813,85	1 447 472,45	Картометрический метод	25,00	—
2088272	667 839,28	1 447 487,43	Картометрический метод	25,00	—
2088271	667 859,75	1 447 492,52	Картометрический метод	25,00	—
2088270	667 861,84	1 447 508,17	Картометрический метод	25,00	—
Вырез 1 из 1					
2088309	667 802,17	1 447 399,70	Картометрический метод	25,00	—
2088310	667 794,47	1 447 399,09	Картометрический метод	25,00	—
2088311	667 784,11	1 447 398,26	Картометрический метод	25,00	—
2088312	667 754,98	1 447 373,41	Картометрический метод	25,00	—
2088313	667 690,86	1 447 357,85	Картометрический метод	25,00	—

Раздел 2

Сведения о местоположении границ объекта

1	2	3	4	5	6
2088314	667 655,87	1 447 344,69	Картометрический метод	25,00	—
2088315	667 576,06	1 447 275,75	Картометрический метод	25,00	—
2088316	667 561,69	1 447 212,63	Картометрический метод	25,00	—
2088317	667 562,55	1 447 179,19	Картометрический метод	25,00	—
2088318	667 582,61	1 447 174,03	Картометрический метод	25,00	—
2088319	667 660,04	1 447 169,73	Картометрический метод	25,00	—
2088320	667 668,04	1 447 150,44	Картометрический метод	25,00	—
2088321	667 654,58	1 447 115,52	Картометрический метод	25,00	—
2088322	667 620,77	1 447 077,30	Картометрический метод	25,00	—
2088323	667 599,03	1 447 048,01	Картометрический метод	25,00	—
2088324	667 592,63	1 447 034,88	Картометрический метод	25,00	—
2088325	667 598,71	1 447 023,80	Картометрический метод	25,00	—
2088326	667 597,77	1 447 001,58	Картометрический метод	25,00	—
2088327	667 614,92	1 446 970,52	Картометрический метод	25,00	—
2088328	667 649,94	1 446 944,71	Картометрический метод	25,00	—
2088329	667 712,00	1 446 944,29	Картометрический метод	25,00	—
2088330	667 734,66	1 446 967,50	Картометрический метод	25,00	—
2088331	667 751,87	1 447 014,71	Картометрический метод	25,00	—
2088332	667 776,31	1 447 045,54	Картометрический метод	25,00	—
2088333	667 824,56	1 447 126,37	Картометрический метод	25,00	—
2088334	667 889,81	1 447 256,48	Картометрический метод	25,00	—
2088335	667 902,19	1 447 265,62	Картометрический метод	25,00	—
2088336	667 913,59	1 447 285,73	Картометрический метод	25,00	—
2088337	667 886,58	1 447 320,72	Картометрический метод	25,00	—
2088338	667 872,64	1 447 309,53	Картометрический метод	25,00	—
2088339	667 851,43	1 447 307,73	Картометрический метод	25,00	—
2088340	667 828,54	1 447 313,87	Картометрический метод	25,00	—
2088341	667 807,38	1 447 334,72	Картометрический метод	25,00	—
2088309	667 802,17	1 447 399,70	Картометрический метод	25,00	—
O2					
2089233	668 200,04	1 447 841,47	Картометрический метод	25,00	—
2089234	668 195,46	1 447 841,67	Картометрический метод	25,00	—
2089235	668 195,10	1 447 833,44	Картометрический метод	25,00	—
2089236	668 198,89	1 447 833,26	Картометрический метод	25,00	—
2089237	668 199,79	1 447 835,63	Картометрический метод	25,00	—
2089233	668 200,04	1 447 841,47	Картометрический метод	25,00	—
O2					
2088309	667 802,17	1 447 399,70	Картометрический метод	25,00	—
2088310	667 794,47	1 447 399,09	Картометрический метод	25,00	—
2088311	667 784,11	1 447 398,26	Картометрический метод	25,00	—
2088312	667 754,98	1 447 373,41	Картометрический метод	25,00	—
2088313	667 690,86	1 447 357,85	Картометрический метод	25,00	—
2088314	667 655,87	1 447 344,69	Картометрический метод	25,00	—
2088315	667 576,06	1 447 275,75	Картометрический метод	25,00	—
2088316	667 561,69	1 447 212,63	Картометрический метод	25,00	—
2088317	667 562,55	1 447 179,19	Картометрический метод	25,00	—
2088318	667 582,61	1 447 174,03	Картометрический метод	25,00	—
2088319	667 660,04	1 447 169,73	Картометрический метод	25,00	—
2088320	667 668,04	1 447 150,44	Картометрический метод	25,00	—
2088321	667 654,58	1 447 115,52	Картометрический метод	25,00	—
2088322	667 620,77	1 447 077,30	Картометрический метод	25,00	—
2088323	667 599,03	1 447 048,01	Картометрический метод	25,00	—
2088324	667 592,63	1 447 034,88	Картометрический метод	25,00	—
2088325	667 598,71	1 447 023,80	Картометрический метод	25,00	—
2088326	667 597,77	1 447 001,58	Картометрический метод	25,00	—

Раздел 2

Сведения о местоположении границ объекта

1	2	3	4	5	6
2088327	667 614,92	1 446 970,52	Картометрический метод	25,00	—
2088328	667 649,94	1 446 944,71	Картометрический метод	25,00	—
2088329	667 712,00	1 446 944,29	Картометрический метод	25,00	—
2088330	667 734,66	1 446 967,50	Картометрический метод	25,00	—
2088331	667 751,87	1 447 014,71	Картометрический метод	25,00	—
2088332	667 776,31	1 447 045,54	Картометрический метод	25,00	—
2088333	667 824,56	1 447 126,37	Картометрический метод	25,00	—
2088334	667 889,81	1 447 256,48	Картометрический метод	25,00	—
2088335	667 902,19	1 447 265,62	Картометрический метод	25,00	—
2088336	667 913,59	1 447 285,73	Картометрический метод	25,00	—
2088337	667 886,58	1 447 320,72	Картометрический метод	25,00	—
2088338	667 872,64	1 447 309,53	Картометрический метод	25,00	—
2088339	667 851,43	1 447 307,73	Картометрический метод	25,00	—
2088340	667 828,54	1 447 313,87	Картометрический метод	25,00	—
2088341	667 807,38	1 447 334,72	Картометрический метод	25,00	—
2088309	667 802,17	1 447 399,70	Картометрический метод	25,00	—
O2					
2089221	668 327,18	1 447 809,46	Картометрический метод	25,00	—
2089222	668 325,61	1 447 794,52	Картометрический метод	25,00	—
2089223	668 322,56	1 447 794,89	Картометрический метод	25,00	—
2089224	668 321,99	1 447 790,16	Картометрический метод	25,00	—
2089225	668 321,20	1 447 783,76	Картометрический метод	25,00	—
2089226	668 316,87	1 447 784,15	Картометрический метод	25,00	—
2089227	668 314,94	1 447 769,78	Картометрический метод	25,00	—
2089228	668 329,42	1 447 768,46	Картометрический метод	25,00	—
2089229	668 330,72	1 447 780,65	Картометрический метод	25,00	—
2089230	668 331,23	1 447 785,38	Картометрический метод	25,00	—
2089231	668 332,29	1 447 796,02	Картометрический метод	25,00	—
2089232	668 333,73	1 447 808,93	Картометрический метод	25,00	—
2089221	668 327,18	1 447 809,46	Картометрический метод	25,00	—
O2					
2088342	668 637,52	1 447 516,18	Картометрический метод	25,00	—
2088343	668 610,24	1 447 508,13	Картометрический метод	25,00	—
2088344	668 591,14	1 447 490,92	Картометрический метод	25,00	—
2088345	668 579,15	1 447 496,32	Картометрический метод	25,00	—
2088346	668 552,46	1 447 501,45	Картометрический метод	25,00	—
2088347	668 544,61	1 447 496,45	Картометрический метод	25,00	—
2088348	668 516,82	1 447 456,87	Картометрический метод	25,00	—
2088349	668 548,01	1 447 471,87	Картометрический метод	25,00	—
2088350	668 509,77	1 447 442,82	Картометрический метод	25,00	—
2088351	668 508,11	1 447 407,96	Картометрический метод	25,00	—
2088352	668 498,83	1 447 375,02	Картометрический метод	25,00	—
2088353	668 478,03	1 447 369,52	Картометрический метод	25,00	—
2088354	668 449,53	1 447 356,08	Картометрический метод	25,00	—
2088355	668 442,36	1 447 365,26	Картометрический метод	25,00	—
2088356	668 423,59	1 447 381,43	Картометрический метод	25,00	—
2088357	668 387,97	1 447 361,39	Картометрический метод	25,00	—
2088358	668 385,74	1 447 326,45	Картометрический метод	25,00	—
2088359	668 360,75	1 447 227,24	Картометрический метод	25,00	—
2088360	668 367,06	1 447 210,01	Картометрический метод	25,00	—
2088361	668 384,27	1 447 201,25	Картометрический метод	25,00	—
2088362	668 403,89	1 447 208,76	Картометрический метод	25,00	—
2088363	668 409,08	1 447 220,84	Картометрический метод	25,00	—
2088364	668 436,65	1 447 222,05	Картометрический метод	25,00	—
2088365	668 575,14	1 447 295,97	Картометрический метод	25,00	—

Раздел 2

Сведения о местоположении границ объекта

1	2	3	4	5	6
2088366	668 616,14	1 447 322,67	Картометрический метод	25,00	—
2088367	668 641,98	1 447 345,29	Картометрический метод	25,00	—
2088368	668 679,02	1 447 444,16	Картометрический метод	25,00	—
2088369	668 664,49	1 447 448,84	Картометрический метод	25,00	—
2088370	668 672,32	1 447 461,52	Картометрический метод	25,00	—
2088371	668 672,13	1 447 474,36	Картометрический метод	25,00	—
2088372	668 654,99	1 447 487,12	Картометрический метод	25,00	—
2088373	668 654,98	1 447 511,49	Картометрический метод	25,00	—
2088342	668 637,52	1 447 516,18	Картометрический метод	25,00	—
O2					
2089211	668 701,42	1 448 227,14	Картометрический метод	25,00	—
2089212	668 691,41	1 448 223,23	Картометрический метод	25,00	—
2089213	668 692,78	1 448 210,17	Картометрический метод	25,00	—
2089214	668 697,58	1 448 199,90	Картометрический метод	25,00	—
2089215	668 709,89	1 448 200,54	Картометрический метод	25,00	—
2089216	668 711,09	1 448 201,47	Картометрический метод	25,00	—
2089217	668 711,05	1 448 202,97	Картометрический метод	25,00	—
2089218	668 718,32	1 448 204,67	Картометрический метод	25,00	—
2089219	668 709,49	1 448 223,18	Картометрический метод	25,00	—
2089220	668 704,06	1 448 222,68	Картометрический метод	25,00	—
2089211	668 701,42	1 448 227,14	Картометрический метод	25,00	—
O2					
2088374	674 088,19	1 450 422,94	Картометрический метод	25,00	—
2088375	673 940,57	1 450 370,28	Картометрический метод	25,00	—
2088376	673 936,36	1 450 368,96	Картометрический метод	25,00	—
2088377	673 928,02	1 450 365,91	Картометрический метод	25,00	—
2088378	673 884,70	1 450 341,63	Картометрический метод	25,00	—
2088379	673 877,49	1 450 324,24	Картометрический метод	25,00	—
2088380	673 874,84	1 450 317,59	Картометрический метод	25,00	—
2088381	673 906,48	1 450 256,82	Картометрический метод	25,00	—
2088382	673 934,92	1 450 198,57	Картометрический метод	25,00	—
2088383	673 947,53	1 450 177,96	Картометрический метод	25,00	—
2088384	673 963,51	1 450 175,62	Картометрический метод	25,00	—
2088385	674 004,14	1 450 248,83	Картометрический метод	25,00	—
2088386	674 034,96	1 450 288,26	Картометрический метод	25,00	—
2088387	674 051,77	1 450 269,95	Картометрический метод	25,00	—
2088388	674 071,39	1 450 269,95	Картометрический метод	25,00	—
2088389	674 099,41	1 450 282,63	Картометрический метод	25,00	—
2088390	674 103,61	1 450 330,50	Картометрический метод	25,00	—
2088391	674 113,42	1 450 350,21	Картометрический метод	25,00	—
2088392	674 111,71	1 450 378,66	Картометрический метод	25,00	—
2088393	674 097,42	1 450 412,59	Картометрический метод	25,00	—
2088374	674 088,19	1 450 422,94	Картометрический метод	25,00	—
O2					
2089206	668 288,38	1 447 817,23	Картометрический метод	25,00	—
2089207	668 287,66	1 447 791,53	Картометрический метод	25,00	—
2089208	668 313,67	1 447 790,20	Картометрический метод	25,00	—
2089209	668 316,55	1 447 809,84	Картометрический метод	25,00	—
2089210	668 308,39	1 447 815,09	Картометрический метод	25,00	—
2089206	668 288,38	1 447 817,23	Картометрический метод	25,00	—
O2					
2088418	669 814,08	1 456 304,35	Картометрический метод	25,00	—
2088419	669 748,92	1 456 244,17	Картометрический метод	25,00	—
2088420	669 751,45	1 456 239,73	Картометрический метод	25,00	—
2088421	669 725,65	1 456 221,07	Картометрический метод	25,00	—

Раздел 2

Сведения о местоположении границ объекта

1	2	3	4	5	6
2088422	669 693,79	1 456 198,02	Картометрический метод	25,00	—
2088423	669 677,12	1 456 184,82	Картометрический метод	25,00	—
2088424	669 718,43	1 456 131,13	Картометрический метод	25,00	—
2088425	669 712,64	1 456 126,04	Картометрический метод	25,00	—
2088426	669 713,63	1 456 124,40	Картометрический метод	25,00	—
2088427	669 723,01	1 456 108,83	Картометрический метод	25,00	—
2088428	669 724,31	1 456 107,19	Картометрический метод	25,00	—
2088429	669 724,33	1 456 105,23	Картометрический метод	25,00	—
2088430	669 728,65	1 456 100,36	Картометрический метод	25,00	—
2088431	669 730,04	1 456 099,84	Картометрический метод	25,00	—
2088432	669 749,50	1 456 074,56	Картометрический метод	25,00	—
2088433	669 755,16	1 456 067,19	Картометрический метод	25,00	—
2088434	669 783,75	1 456 021,14	Картометрический метод	25,00	—
2088435	669 863,77	1 456 055,62	Картометрический метод	25,00	—
2088436	669 839,88	1 456 115,56	Картометрический метод	25,00	—
2088437	669 855,98	1 456 137,31	Картометрический метод	25,00	—
2088438	669 850,72	1 456 201,23	Картометрический метод	25,00	—
2088439	669 839,40	1 456 210,13	Картометрический метод	25,00	—
2088440	669 837,04	1 456 243,99	Картометрический метод	25,00	—
2088441	669 842,44	1 456 244,12	Картометрический метод	25,00	—
2088442	669 845,25	1 456 252,84	Картометрический метод	25,00	—
2088443	669 842,76	1 456 272,33	Картометрический метод	25,00	—
2088444	669 843,53	1 456 284,56	Картометрический метод	25,00	—
2088445	669 838,92	1 456 286,51	Картометрический метод	25,00	—
2088418	669 814,08	1 456 304,35	Картометрический метод	25,00	—
O2					
2089201	668 321,59	1 455 457,25	Картометрический метод	25,00	—
2089202	668 293,44	1 455 435,69	Картометрический метод	25,00	—
2089203	668 306,38	1 455 419,29	Картометрический метод	25,00	—
2089204	668 322,39	1 455 432,24	Картометрический метод	25,00	—
2089205	668 334,45	1 455 442,05	Картометрический метод	25,00	—
2089201	668 321,59	1 455 457,25	Картометрический метод	25,00	—
O2					
2088446	667 939,44	1 456 320,98	Картометрический метод	25,00	—
2088447	667 848,42	1 456 320,24	Картометрический метод	25,00	—
2088448	667 804,40	1 456 278,03	Картометрический метод	25,00	—
2088449	667 777,54	1 456 291,36	Картометрический метод	25,00	—
2088450	667 755,15	1 456 289,14	Картометрический метод	25,00	—
2088451	667 716,36	1 456 247,67	Картометрический метод	25,00	—
2088452	667 740,98	1 456 223,23	Картометрический метод	25,00	—
2088453	667 704,42	1 456 182,50	Картометрический метод	25,00	—
2088454	667 747,69	1 456 146,21	Картометрический метод	25,00	—
2088455	667 792,46	1 456 197,31	Картометрический метод	25,00	—
2088456	667 819,32	1 456 172,87	Картометрический метод	25,00	—
2088457	667 850,65	1 456 208,42	Картометрический метод	25,00	—
2088458	667 931,98	1 456 237,30	Картометрический метод	25,00	—
2088459	667 973,01	1 456 286,18	Картометрический метод	25,00	—
2088446	667 939,44	1 456 320,98	Картометрический метод	25,00	—
O2					
2089189	674 643,15	1 451 156,87	Картометрический метод	25,00	—
2089190	674 638,40	1 451 153,96	Картометрический метод	25,00	—
2089191	674 639,66	1 451 151,80	Картометрический метод	25,00	—
2089192	674 626,23	1 451 143,63	Картометрический метод	25,00	—
2089193	674 629,33	1 451 138,95	Картометрический метод	25,00	—
2089194	674 649,29	1 451 105,66	Картометрический метод	25,00	—

Раздел 2

Сведения о местоположении границ объекта

1	2	3	4	5	6
2089195	674 662,43	1 451 114,00	Картометрический метод	25,00	—
2089196	674 659,54	1 451 118,75	Картометрический метод	25,00	—
2089197	674 658,63	1 451 119,14	Картометрический метод	25,00	—
2089198	674 652,46	1 451 129,48	Картометрический метод	25,00	—
2089199	674 658,20	1 451 132,98	Картометрический метод	25,00	—
2089200	674 650,91	1 451 144,55	Картометрический метод	25,00	—
2089189	674 643,15	1 451 156,87	Картометрический метод	25,00	—
O2					
2088460	675 083,96	1 451 261,78	Картометрический метод	25,00	—
2088461	675 020,29	1 451 181,79	Картометрический метод	25,00	—
2088462	675 022,10	1 451 154,95	Картометрический метод	25,00	—
2088463	675 021,88	1 451 137,13	Картометрический метод	25,00	—
2088464	675 035,50	1 451 099,19	Картометрический метод	25,00	—
2088465	675 040,71	1 451 095,92	Картометрический метод	25,00	—
2088466	675 046,06	1 451 078,38	Картометрический метод	25,00	—
2088467	675 040,41	1 451 072,94	Картометрический метод	25,00	—
2088468	675 017,43	1 451 030,36	Картометрический метод	25,00	—
2088469	675 035,66	1 451 031,43	Картометрический метод	25,00	—
2088470	675 045,82	1 451 052,87	Картометрический метод	25,00	—
2088471	675 045,21	1 451 056,94	Картометрический метод	25,00	—
2088472	675 054,75	1 451 067,01	Картометрический метод	25,00	—
2088473	675 083,59	1 451 062,40	Картометрический метод	25,00	—
2088474	675 088,72	1 451 060,66	Картометрический метод	25,00	—
2088475	675 124,60	1 451 064,71	Картометрический метод	25,00	—
2088476	675 133,85	1 451 078,26	Картометрический метод	25,00	—
2088477	675 171,44	1 451 136,17	Картометрический метод	25,00	—
2088478	675 176,47	1 451 142,71	Картометрический метод	25,00	—
2088479	675 190,34	1 451 170,05	Картометрический метод	25,00	—
2088480	675 101,34	1 451 241,73	Картометрический метод	25,00	—
2088481	675 093,48	1 451 250,64	Картометрический метод	25,00	—
2088460	675 083,96	1 451 261,78	Картометрический метод	25,00	—
O2					
2089181	668 264,17	1 447 664,72	Картометрический метод	25,00	—
2089182	668 263,14	1 447 648,97	Картометрический метод	25,00	—
2089183	668 262,37	1 447 627,62	Картометрический метод	25,00	—
2089184	668 269,40	1 447 627,37	Картометрический метод	25,00	—
2089185	668 280,04	1 447 619,37	Картометрический метод	25,00	—
2089186	668 283,91	1 447 619,00	Картометрический метод	25,00	—
2089187	668 287,75	1 447 659,48	Картометрический метод	25,00	—
2089188	668 286,61	1 447 663,03	Картометрический метод	25,00	—
2089181	668 264,17	1 447 664,72	Картометрический метод	25,00	—
O2					
2088482	669 147,14	1 457 106,88	Картометрический метод	25,00	—
2088483	669 126,39	1 457 076,70	Картометрический метод	25,00	—
2088484	669 114,88	1 457 059,96	Картометрический метод	25,00	—
2088485	669 105,03	1 457 044,61	Картометрический метод	25,00	—
2088486	669 142,04	1 457 012,37	Картометрический метод	25,00	—
2088487	669 145,05	1 457 009,74	Картометрический метод	25,00	—
2088488	669 151,07	1 457 005,08	Картометрический метод	25,00	—
2088489	669 207,41	1 456 956,19	Картометрический метод	25,00	—
2088490	669 252,30	1 456 919,61	Картометрический метод	25,00	—
2088491	669 285,13	1 456 959,19	Картометрический метод	25,00	—
2088492	669 292,99	1 456 968,67	Картометрический метод	25,00	—
2088493	669 288,11	1 456 972,67	Картометрический метод	25,00	—
2088494	669 283,33	1 456 976,61	Картометрический метод	25,00	—

Раздел 2

Сведения о местоположении границ объекта

1	2	3	4	5	6
2088495	669 286,46	1 456 980,57	Картометрический метод	25,00	—
2088496	669 292,29	1 456 987,97	Картометрический метод	25,00	—
2088497	669 296,01	1 456 992,87	Картометрический метод	25,00	—
2088498	669 300,90	1 457 003,20	Картометрический метод	25,00	—
2088499	669 304,79	1 457 007,49	Картометрический метод	25,00	—
2088500	669 318,73	1 457 034,98	Картометрический метод	25,00	—
2088501	669 307,66	1 457 056,36	Картометрический метод	25,00	—
2088502	669 271,08	1 457 074,33	Картометрический метод	25,00	—
2088503	669 252,38	1 457 083,53	Картометрический метод	25,00	—
2088504	669 251,68	1 457 069,11	Картометрический метод	25,00	—
2088505	669 257,69	1 457 047,05	Картометрический метод	25,00	—
2088506	669 254,30	1 457 023,91	Картометрический метод	25,00	—
2088507	669 173,68	1 457 105,05	Картометрический метод	25,00	—
2088482	669 147,14	1 457 106,88	Картометрический метод	25,00	—
O2					
2089173	674 502,20	1 450 855,96	Картометрический метод	25,00	—
2089174	674 488,47	1 450 844,99	Картометрический метод	25,00	—
2089175	674 490,32	1 450 837,60	Картометрический метод	25,00	—
2089176	674 495,71	1 450 828,51	Картометрический метод	25,00	—
2089177	674 508,12	1 450 815,74	Картометрический метод	25,00	—
2089178	674 515,03	1 450 811,12	Картометрический метод	25,00	—
2089179	674 522,01	1 450 812,01	Картометрический метод	25,00	—
2089180	674 531,40	1 450 825,17	Картометрический метод	25,00	—
2089173	674 502,20	1 450 855,96	Картометрический метод	25,00	—
O2					
2088508	669 805,70	1 455 791,29	Картометрический метод	25,00	—
2088509	669 774,04	1 455 779,34	Картометрический метод	25,00	—
2088510	669 765,41	1 455 760,23	Картометрический метод	25,00	—
2088511	669 769,87	1 455 723,66	Картометрический метод	25,00	—
2088512	669 770,47	1 455 721,08	Картометрический метод	25,00	—
2088513	669 772,13	1 455 719,00	Картометрический метод	25,00	—
2088514	669 774,07	1 455 717,39	Картометрический метод	25,00	—
2088515	669 786,16	1 455 593,35	Картометрический метод	25,00	—
2088516	669 816,10	1 455 583,00	Картометрический метод	25,00	—
2088517	669 853,04	1 455 631,01	Картометрический метод	25,00	—
2088518	669 896,45	1 455 686,65	Картометрический метод	25,00	—
2088519	669 891,20	1 455 689,63	Картометрический метод	25,00	—
2088520	669 851,46	1 455 744,37	Картометрический метод	25,00	—
2088521	669 844,51	1 455 751,90	Картометрический метод	25,00	—
2088522	669 818,71	1 455 782,82	Картометрический метод	25,00	—
2088508	669 805,70	1 455 791,29	Картометрический метод	25,00	—
O2					
2089165	669 319,86	1 448 841,40	Картометрический метод	25,00	—
2089166	669 310,54	1 448 817,81	Картометрический метод	25,00	—
2089167	669 320,47	1 448 812,72	Картометрический метод	25,00	—
2089168	669 318,22	1 448 807,63	Картометрический метод	25,00	—
2089169	669 339,42	1 448 792,05	Картометрический метод	25,00	—
2089170	669 350,86	1 448 821,19	Картометрический метод	25,00	—
2089171	669 338,02	1 448 839,36	Картометрический метод	25,00	—
2089172	669 334,74	1 448 841,22	Картометрический метод	25,00	—
2089165	669 319,86	1 448 841,40	Картометрический метод	25,00	—
O2					
2088523	674 882,90	1 450 968,88	Картометрический метод	25,00	—
2088524	674 880,54	1 450 967,94	Картометрический метод	25,00	—
2088525	674 870,92	1 450 964,25	Картометрический метод	25,00	—

Раздел 2

Сведения о местоположении границ объекта

1	2	3	4	5	6
2088526	674 829,62	1 450 948,59	Картометрический метод	25,00	—
2088527	674 853,21	1 450 910,12	Картометрический метод	25,00	—
2088528	674 859,22	1 450 900,33	Картометрический метод	25,00	—
2088529	674 871,52	1 450 880,01	Картометрический метод	25,00	—
2088530	674 893,52	1 450 843,91	Картометрический метод	25,00	—
2088531	674 889,55	1 450 838,46	Картометрический метод	25,00	—
2088532	674 894,09	1 450 830,42	Картометрический метод	25,00	—
2088533	674 908,89	1 450 804,18	Картометрический метод	25,00	—
2088534	674 930,71	1 450 765,50	Картометрический метод	25,00	—
2088535	674 935,46	1 450 757,08	Картометрический метод	25,00	—
2088536	674 951,14	1 450 767,07	Картометрический метод	25,00	—
2088537	674 965,88	1 450 774,03	Картометрический метод	25,00	—
2088538	674 979,56	1 450 782,56	Картометрический метод	25,00	—
2088539	674 993,82	1 450 794,37	Картометрический метод	25,00	—
2088540	675 003,58	1 450 800,58	Картометрический метод	25,00	—
2088541	675 008,26	1 450 802,57	Картометрический метод	25,00	—
2088542	675 002,32	1 450 812,74	Картометрический метод	25,00	—
2088543	674 956,68	1 450 890,89	Картометрический метод	25,00	—
2088544	674 938,88	1 450 880,42	Картометрический метод	25,00	—
2088523	674 882,90	1 450 968,88	Картометрический метод	25,00	—
O2					
2089159	670 845,96	1 453 290,66	Картометрический метод	25,00	—
2089160	670 820,78	1 453 272,97	Картометрический метод	25,00	—
2089161	670 818,34	1 453 269,08	Картометрический метод	25,00	—
2089162	670 814,64	1 453 253,36	Картометрический метод	25,00	—
2089163	670 827,94	1 453 238,39	Картометрический метод	25,00	—
2089164	670 860,91	1 453 269,38	Картометрический метод	25,00	—
2089159	670 845,96	1 453 290,66	Картометрический метод	25,00	—
O2					
2088545	668 320,77	1 447 842,63	Картометрический метод	25,00	—
2088546	668 320,77	1 447 843,36	Картометрический метод	25,00	—
2088547	668 320,74	1 447 848,97	Картометрический метод	25,00	—
2088548	668 321,01	1 447 855,68	Картометрический метод	25,00	—
2088549	668 321,23	1 447 861,13	Картометрический метод	25,00	—
2088550	668 321,83	1 447 864,80	Картометрический метод	25,00	—
2088551	668 322,58	1 447 881,17	Картометрический метод	25,00	—
2088552	668 323,73	1 447 915,07	Картометрический метод	25,00	—
2088553	668 323,47	1 447 917,31	Картометрический метод	25,00	—
2088554	668 321,57	1 447 920,04	Картометрический метод	25,00	—
2088555	668 319,57	1 447 921,57	Картометрический метод	25,00	—
2088556	668 310,72	1 447 930,02	Картометрический метод	25,00	—
2088557	668 307,86	1 447 934,63	Картометрический метод	25,00	—
2088558	668 304,95	1 447 935,05	Картометрический метод	25,00	—
2088559	668 305,17	1 447 941,78	Картометрический метод	25,00	—
2088560	668 312,96	1 447 941,32	Картометрический метод	25,00	—
2088561	668 311,57	1 447 943,41	Картометрический метод	25,00	—
2088562	668 315,76	1 448 004,81	Картометрический метод	25,00	—
2088563	668 268,41	1 448 008,13	Картометрический метод	25,00	—
2088564	668 251,91	1 448 004,42	Картометрический метод	25,00	—
2088565	668 250,80	1 447 986,31	Картометрический метод	25,00	—
2088566	668 233,34	1 447 959,35	Картометрический метод	25,00	—
2088567	668 226,72	1 447 951,64	Картометрический метод	25,00	—
2088568	668 225,11	1 447 930,28	Картометрический метод	25,00	—
2088569	668 219,47	1 447 930,63	Картометрический метод	25,00	—
2088570	668 218,59	1 447 916,22	Картометрический метод	25,00	—

Раздел 2

Сведения о местоположении границ объекта

1	2	3	4	5	6
2088571	668 223,17	1 447 915,97	Картометрический метод	25,00	—
2088572	668 225,56	1 447 914,09	Картометрический метод	25,00	—
2088573	668 221,96	1 447 898,14	Картометрический метод	25,00	—
2088574	668 220,32	1 447 864,48	Картометрический метод	25,00	—
2088575	668 236,97	1 447 846,36	Картометрический метод	25,00	—
2088576	668 280,57	1 447 843,83	Картометрический метод	25,00	—
2088577	668 280,42	1 447 840,24	Картометрический метод	25,00	—
2088578	668 287,44	1 447 839,95	Картометрический метод	25,00	—
2088579	668 287,55	1 447 843,65	Картометрический метод	25,00	—
2088545	668 320,77	1 447 842,63	Картометрический метод	25,00	—
O2					
2089153	668 889,60	1 455 801,21	Картометрический метод	25,00	—
2089154	668 886,82	1 455 777,39	Картометрический метод	25,00	—
2089155	668 942,31	1 455 769,41	Картометрический метод	25,00	—
2089156	668 945,27	1 455 794,24	Картометрический метод	25,00	—
2089157	668 904,92	1 455 796,68	Картометрический метод	25,00	—
2089158	668 902,74	1 455 797,23	Картометрический метод	25,00	—
2089153	668 889,60	1 455 801,21	Картометрический метод	25,00	—
O2					
2088580	667 952,38	1 448 112,26	Картометрический метод	25,00	—
2088581	667 949,74	1 448 060,69	Картометрический метод	25,00	—
2088582	667 940,71	1 447 965,74	Картометрический метод	25,00	—
2088583	667 984,53	1 447 963,20	Картометрический метод	25,00	—
2088584	668 026,60	1 447 985,56	Картометрический метод	25,00	—
2088585	668 032,95	1 448 033,14	Картометрический метод	25,00	—
2088586	668 041,91	1 448 100,05	Картометрический метод	25,00	—
2088587	668 033,51	1 448 108,04	Картометрический метод	25,00	—
2088588	667 996,57	1 448 108,52	Картометрический метод	25,00	—
2088580	667 952,38	1 448 112,26	Картометрический метод	25,00	—
O2					
2089145	669 662,23	1 456 077,57	Картометрический метод	25,00	—
2089146	669 652,26	1 456 074,72	Картометрический метод	25,00	—
2089147	669 647,74	1 456 065,31	Картометрический метод	25,00	—
2089148	669 634,19	1 456 054,36	Картометрический метод	25,00	—
2089149	669 644,14	1 456 042,23	Картометрический метод	25,00	—
2089150	669 634,68	1 456 034,72	Картометрический метод	25,00	—
2089151	669 644,14	1 456 023,09	Картометрический метод	25,00	—
2089152	669 680,81	1 456 053,61	Картометрический метод	25,00	—
2089145	669 662,23	1 456 077,57	Картометрический метод	25,00	—
O2					
2088589	668 098,32	1 447 495,56	Картометрический метод	25,00	—
2088590	668 092,95	1 447 442,18	Картометрический метод	25,00	—
2088591	668 081,05	1 447 443,56	Картометрический метод	25,00	—
2088592	668 080,06	1 447 433,10	Картометрический метод	25,00	—
2088593	668 079,07	1 447 422,59	Картометрический метод	25,00	—
2088594	668 074,52	1 447 374,49	Картометрический метод	25,00	—
2088595	668 078,15	1 447 371,11	Картометрический метод	25,00	—
2088596	668 081,42	1 447 374,36	Картометрический метод	25,00	—
2088597	668 093,45	1 447 388,45	Картометрический метод	25,00	—
2088598	668 101,89	1 447 402,50	Картометрический метод	25,00	—
2088599	668 112,23	1 447 410,34	Картометрический метод	25,00	—
2088600	668 141,26	1 447 403,72	Картометрический метод	25,00	—
2088601	668 173,77	1 447 399,16	Картометрический метод	25,00	—
2088602	668 216,50	1 447 400,91	Картометрический метод	25,00	—
2088603	668 223,72	1 447 465,18	Картометрический метод	25,00	—

Раздел 2

Сведения о местоположении границ объекта

1	2	3	4	5	6
2088604	668 200,14	1 447 482,74	Картометрический метод	25,00	—
2088605	668 118,29	1 447 493,48	Картометрический метод	25,00	—
2088589	668 098,32	1 447 495,56	Картометрический метод	25,00	—
O2					
2089137	670 843,33	1 453 051,52	Картометрический метод	25,00	—
2089138	670 838,42	1 453 042,13	Картометрический метод	25,00	—
2089139	670 854,32	1 452 999,24	Картометрический метод	25,00	—
2089140	670 864,89	1 452 990,32	Картометрический метод	25,00	—
2089141	670 881,51	1 453 023,92	Картометрический метод	25,00	—
2089142	670 877,42	1 453 025,61	Картометрический метод	25,00	—
2089143	670 865,18	1 453 030,74	Картометрический метод	25,00	—
2089144	670 869,36	1 453 040,75	Картометрический метод	25,00	—
2089137	670 843,33	1 453 051,52	Картометрический метод	25,00	—
O2					
2088606	669 111,78	1 456 115,75	Картометрический метод	25,00	—
2088607	669 107,21	1 456 101,89	Картометрический метод	25,00	—
2088608	669 087,42	1 456 098,33	Картометрический метод	25,00	—
2088609	669 033,01	1 456 059,58	Картометрический метод	25,00	—
2088610	669 043,22	1 456 018,19	Картометрический метод	25,00	—
2088611	669 044,93	1 456 009,11	Картометрический метод	25,00	—
2088612	669 052,48	1 455 968,97	Картометрический метод	25,00	—
2088613	669 105,70	1 455 995,63	Картометрический метод	25,00	—
2088614	669 120,02	1 456 002,80	Картометрический метод	25,00	—
2088615	669 172,31	1 456 043,77	Картометрический метод	25,00	—
2088616	669 172,82	1 456 048,50	Картометрический метод	25,00	—
2088617	669 129,02	1 456 104,30	Картометрический метод	25,00	—
2088618	669 130,07	1 456 105,95	Картометрический метод	25,00	—
2088619	669 127,05	1 456 108,29	Картометрический метод	25,00	—
2088620	669 120,38	1 456 113,47	Картометрический метод	25,00	—
2088606	669 111,78	1 456 115,75	Картометрический метод	25,00	—
O2					
2089119	668 488,22	1 447 888,35	Картометрический метод	25,00	—
2089120	668 485,88	1 447 875,67	Картометрический метод	25,00	—
2089121	668 482,07	1 447 855,11	Картометрический метод	25,00	—
2089122	668 481,39	1 447 851,43	Картометрический метод	25,00	—
2089123	668 479,04	1 447 838,76	Картометрический метод	25,00	—
2089124	668 489,99	1 447 836,39	Картометрический метод	25,00	—
2089125	668 489,65	1 447 834,80	Картометрический метод	25,00	—
2089126	668 504,17	1 447 831,90	Картометрический метод	25,00	—
2089127	668 506,11	1 447 841,98	Картометрический метод	25,00	—
2089128	668 508,01	1 447 841,62	Картометрический метод	25,00	—
2089129	668 510,48	1 447 848,10	Картометрический метод	25,00	—
2089130	668 510,81	1 447 850,70	Картометрический метод	25,00	—
2089131	668 521,18	1 447 855,50	Картометрический метод	25,00	—
2089132	668 513,29	1 447 874,42	Картометрический метод	25,00	—
2089133	668 511,33	1 447 879,10	Картометрический метод	25,00	—
2089134	668 513,58	1 447 879,55	Картометрический метод	25,00	—
2089135	668 513,46	1 447 884,25	Картометрический метод	25,00	—
2089136	668 498,17	1 447 883,32	Картометрический метод	25,00	—
2089119	668 488,22	1 447 888,35	Картометрический метод	25,00	—
O2					
2088621	669 406,74	1 456 285,20	Картометрический метод	25,00	—
2088622	669 388,06	1 456 284,15	Картометрический метод	25,00	—
2088623	669 394,73	1 456 275,81	Картометрический метод	25,00	—
2088624	669 346,85	1 456 239,65	Картометрический метод	25,00	—

Раздел 2

Сведения о местоположении границ объекта

1	2	3	4	5	6
2088625	669 327,39	1 456 222,81	Картометрический метод	25,00	—
2088626	669 327,09	1 456 216,54	Картометрический метод	25,00	—
2088627	669 351,23	1 456 184,02	Картометрический метод	25,00	—
2088628	669 363,37	1 456 170,68	Картометрический метод	25,00	—
2088629	669 366,69	1 456 166,39	Картометрический метод	25,00	—
2088630	669 391,68	1 456 123,08	Картометрический метод	25,00	—
2088631	669 408,03	1 456 127,93	Картометрический метод	25,00	—
2088632	669 448,45	1 456 172,55	Картометрический метод	25,00	—
2088633	669 442,93	1 456 214,07	Картометрический метод	25,00	—
2088634	669 418,89	1 456 235,94	Картометрический метод	25,00	—
2088621	669 406,74	1 456 285,20	Картометрический метод	25,00	—
O2					
2089106	670 859,61	1 453 220,66	Картометрический метод	25,00	—
2089107	670 858,29	1 453 217,03	Картометрический метод	25,00	—
2089108	670 855,90	1 453 210,50	Картометрический метод	25,00	—
2089109	670 860,41	1 453 207,34	Картометрический метод	25,00	—
2089110	670 855,12	1 453 190,70	Картометрический метод	25,00	—
2089111	670 854,56	1 453 188,94	Картометрический метод	25,00	—
2089112	670 853,16	1 453 164,77	Картометрический метод	25,00	—
2089113	670 880,16	1 453 154,59	Картометрический метод	25,00	—
2089114	670 882,61	1 453 166,74	Картометрический метод	25,00	—
2089115	670 880,73	1 453 170,71	Картометрический метод	25,00	—
2089116	670 891,40	1 453 203,30	Картометрический метод	25,00	—
2089117	670 873,59	1 453 210,68	Картометрический метод	25,00	—
2089118	670 872,72	1 453 212,14	Картометрический метод	25,00	—
2089106	670 859,61	1 453 220,66	Картометрический метод	25,00	—
O2					
2088635	670 100,89	1 455 919,80	Картометрический метод	25,00	—
2088636	670 043,03	1 455 880,71	Картометрический метод	25,00	—
2088637	670 028,17	1 455 885,49	Картометрический метод	25,00	—
2088638	669 976,96	1 455 884,78	Картометрический метод	25,00	—
2088639	669 959,47	1 455 860,83	Картометрический метод	25,00	—
2088640	669 913,62	1 455 857,92	Картометрический метод	25,00	—
2088641	669 901,15	1 455 852,74	Картометрический метод	25,00	—
2088642	669 901,18	1 455 852,52	Картометрический метод	25,00	—
2088643	669 903,20	1 455 835,94	Картометрический метод	25,00	—
2088644	669 886,27	1 455 824,84	Картометрический метод	25,00	—
2088645	669 895,93	1 455 811,88	Картометрический метод	25,00	—
2088646	669 902,10	1 455 803,58	Картометрический метод	25,00	—
2088647	669 916,65	1 455 812,95	Картометрический метод	25,00	—
2088648	669 922,50	1 455 815,96	Картометрический метод	25,00	—
2088649	669 938,75	1 455 819,10	Картометрический метод	25,00	—
2088650	669 990,08	1 455 814,19	Картометрический метод	25,00	—
2088651	670 002,76	1 455 825,80	Картометрический метод	25,00	—
2088652	670 001,74	1 455 836,81	Картометрический метод	25,00	—
2088653	670 008,20	1 455 834,31	Картометрический метод	25,00	—
2088654	670 085,77	1 455 863,19	Картометрический метод	25,00	—
2088655	670 101,31	1 455 865,45	Картометрический метод	25,00	—
2088656	670 117,93	1 455 885,99	Картометрический метод	25,00	—
2088657	670 113,17	1 455 904,53	Картометрический метод	25,00	—
2088658	670 112,71	1 455 906,31	Картометрический метод	25,00	—
2088635	670 100,89	1 455 919,80	Картометрический метод	25,00	—
O2					
2089092	668 016,82	1 447 503,79	Картометрический метод	25,00	—
2089093	668 004,54	1 447 503,52	Картометрический метод	25,00	—

Раздел 2

Сведения о местоположении границ объекта

1	2	3	4	5	6
2089094	667 979,80	1 447 462,84	Картометрический метод	25,00	—
2089095	667 977,11	1 447 456,66	Картометрический метод	25,00	—
2089096	668 001,04	1 447 451,29	Картометрический метод	25,00	—
2089097	668 012,01	1 447 450,54	Картометрический метод	25,00	—
2089098	668 012,47	1 447 450,72	Картометрический метод	25,00	—
2089099	668 015,79	1 447 453,79	Картометрический метод	25,00	—
2089100	668 019,97	1 447 453,63	Картометрический метод	25,00	—
2089101	668 022,69	1 447 479,12	Картометрический метод	25,00	—
2089102	668 022,88	1 447 482,23	Картометрический метод	25,00	—
2089103	668 022,45	1 447 485,34	Картометрический метод	25,00	—
2089104	668 021,93	1 447 488,41	Картометрический метод	25,00	—
2089105	668 023,19	1 447 503,32	Картометрический метод	25,00	—
2089092	668 016,82	1 447 503,79	Картометрический метод	25,00	—
O2					
2088659	668 211,62	1 447 830,41	Картометрический метод	25,00	—
2088660	668 193,36	1 447 810,58	Картометрический метод	25,00	—
2088661	668 189,14	1 447 808,65	Картометрический метод	25,00	—
2088662	668 181,46	1 447 810,05	Картометрический метод	25,00	—
2088663	668 181,27	1 447 813,96	Картометрический метод	25,00	—
2088664	668 159,06	1 447 814,02	Картометрический метод	25,00	—
2088665	668 154,14	1 447 814,35	Картометрический метод	25,00	—
2088666	668 094,38	1 447 818,74	Картометрический метод	25,00	—
2088667	668 074,63	1 447 820,32	Картометрический метод	25,00	—
2088668	668 051,74	1 447 823,03	Картометрический метод	25,00	—
2088669	668 052,19	1 447 806,23	Картометрический метод	25,00	—
2088670	668 069,17	1 447 805,53	Картометрический метод	25,00	—
2088671	668 068,08	1 447 787,00	Картометрический метод	25,00	—
2088672	668 081,60	1 447 786,57	Картометрический метод	25,00	—
2088673	668 079,43	1 447 739,63	Картометрический метод	25,00	—
2088674	668 081,63	1 447 739,56	Картометрический метод	25,00	—
2088675	668 119,09	1 447 735,64	Картометрический метод	25,00	—
2088676	668 142,17	1 447 760,17	Картометрический метод	25,00	—
2088677	668 150,27	1 447 792,51	Картометрический метод	25,00	—
2088678	668 151,35	1 447 803,38	Картометрический метод	25,00	—
2088679	668 158,42	1 447 802,36	Картометрический метод	25,00	—
2088680	668 164,13	1 447 801,94	Картометрический метод	25,00	—
2088681	668 169,82	1 447 801,51	Картометрический метод	25,00	—
2088682	668 175,10	1 447 801,12	Картометрический метод	25,00	—
2088683	668 186,45	1 447 800,26	Картометрический метод	25,00	—
2088684	668 184,98	1 447 778,03	Картометрический метод	25,00	—
2088685	668 197,72	1 447 752,73	Картометрический метод	25,00	—
2088686	668 240,34	1 447 744,36	Картометрический метод	25,00	—
2088687	668 234,35	1 447 751,46	Картометрический метод	25,00	—
2088688	668 228,09	1 447 794,87	Картометрический метод	25,00	—
2088689	668 218,74	1 447 813,23	Картометрический метод	25,00	—
2088690	668 216,54	1 447 811,18	Картометрический метод	25,00	—
2088691	668 213,75	1 447 814,17	Картометрический метод	25,00	—
2088692	668 211,59	1 447 814,40	Картометрический метод	25,00	—
2088659	668 211,62	1 447 830,41	Картометрический метод	25,00	—
O2					
2089084	668 476,32	1 447 806,74	Картометрический метод	25,00	—
2089085	668 466,07	1 447 764,98	Картометрический метод	25,00	—
2089086	668 467,56	1 447 760,85	Картометрический метод	25,00	—
2089087	668 470,96	1 447 756,86	Картометрический метод	25,00	—
2089088	668 498,36	1 447 751,54	Картометрический метод	25,00	—

Раздел 2

Сведения о местоположении границ объекта

1	2	3	4	5	6
2089089	668 502,46	1 447 752,46	Картометрический метод	25,00	—
2089090	668 513,03	1 447 798,03	Картометрический метод	25,00	—
2089091	668 499,34	1 447 801,28	Картометрический метод	25,00	—
2089084	668 476,32	1 447 806,74	Картометрический метод	25,00	—
O2					
2088693	667 975,31	1 447 926,69	Картометрический метод	25,00	—
2088694	667 951,27	1 447 901,27	Картометрический метод	25,00	—
2088695	667 948,60	1 447 898,56	Картометрический метод	25,00	—
2088696	667 928,13	1 447 876,79	Картометрический метод	25,00	—
2088697	667 923,62	1 447 829,01	Картометрический метод	25,00	—
2088698	667 922,07	1 447 803,29	Картометрический метод	25,00	—
2088699	667 928,82	1 447 802,94	Картометрический метод	25,00	—
2088700	667 945,93	1 447 810,04	Картометрический метод	25,00	—
2088701	667 960,31	1 447 809,96	Картометрический метод	25,00	—
2088702	667 963,60	1 447 809,64	Картометрический метод	25,00	—
2088703	667 971,15	1 447 808,92	Картометрический метод	25,00	—
2088704	667 973,48	1 447 808,70	Картометрический метод	25,00	—
2088705	667 980,40	1 447 808,03	Картометрический метод	25,00	—
2088706	667 987,08	1 447 807,39	Картометрический метод	25,00	—
2088707	667 993,55	1 447 806,77	Картометрический метод	25,00	—
2088708	668 003,75	1 447 807,88	Картометрический метод	25,00	—
2088709	668 004,79	1 447 816,00	Картометрический метод	25,00	—
2088710	668 005,77	1 447 823,66	Картометрический метод	25,00	—
2088711	668 007,24	1 447 835,15	Картометрический метод	25,00	—
2088712	668 013,31	1 447 857,67	Картометрический метод	25,00	—
2088713	668 010,75	1 447 912,55	Картометрический метод	25,00	—
2088714	667 990,63	1 447 912,20	Картометрический метод	25,00	—
2088693	667 975,31	1 447 926,69	Картометрический метод	25,00	—
O2					
2089073	669 601,84	1 455 636,82	Картометрический метод	25,00	—
2089074	669 589,24	1 455 619,46	Картометрический метод	25,00	—
2089075	669 566,36	1 455 618,45	Картометрический метод	25,00	—
2089076	669 562,13	1 455 615,32	Картометрический метод	25,00	—
2089077	669 561,04	1 455 577,82	Картометрический метод	25,00	—
2089078	669 594,06	1 455 576,20	Картометрический метод	25,00	—
2089079	669 592,43	1 455 555,22	Картометрический метод	25,00	—
2089080	669 595,75	1 455 550,37	Картометрический метод	25,00	—
2089081	669 598,33	1 455 542,83	Картометрический метод	25,00	—
2089082	669 601,88	1 455 545,87	Картометрический метод	25,00	—
2089083	669 597,72	1 455 554,54	Картометрический метод	25,00	—
2089073	669 601,84	1 455 636,82	Картометрический метод	25,00	—
O2					
2088715	669 562,31	1 455 966,07	Картометрический метод	25,00	—
2088716	669 540,54	1 455 952,27	Картометрический метод	25,00	—
2088717	669 537,83	1 455 956,42	Картометрический метод	25,00	—
2088718	669 531,73	1 455 955,11	Картометрический метод	25,00	—
2088719	669 520,56	1 455 946,85	Картометрический метод	25,00	—
2088720	669 517,31	1 455 946,72	Картометрический метод	25,00	—
2088721	669 474,41	1 455 917,16	Картометрический метод	25,00	—
2088722	669 461,66	1 455 905,70	Картометрический метод	25,00	—
2088723	669 468,96	1 455 895,21	Картометрический метод	25,00	—
2088724	669 492,07	1 455 862,01	Картометрический метод	25,00	—
2088725	669 506,97	1 455 840,60	Картометрический метод	25,00	—
2088726	669 547,52	1 455 871,88	Картометрический метод	25,00	—
2088727	669 583,42	1 455 899,58	Картометрический метод	25,00	—

Раздел 2

Сведения о местоположении границ объекта

1	2	3	4	5	6
2088728	669 571,08	1 455 915,83	Картометрический метод	25,00	—
2088729	669 568,73	1 455 913,93	Картометрический метод	25,00	—
2088730	669 566,39	1 455 917,21	Картометрический метод	25,00	—
2088731	669 586,50	1 455 933,42	Картометрический метод	25,00	—
2088715	669 562,31	1 455 966,07	Картометрический метод	25,00	—
O2					
2089062	669 944,44	1 455 913,03	Картометрический метод	25,00	—
2089063	669 933,37	1 455 909,96	Картометрический метод	25,00	—
2089064	669 914,61	1 455 904,77	Картометрический метод	25,00	—
2089065	669 905,13	1 455 891,76	Картометрический метод	25,00	—
2089066	669 913,04	1 455 862,43	Картометрический метод	25,00	—
2089067	669 947,60	1 455 867,39	Картометрический метод	25,00	—
2089068	669 957,48	1 455 872,28	Картометрический метод	25,00	—
2089069	669 961,19	1 455 876,80	Картометрический метод	25,00	—
2089070	669 961,70	1 455 880,83	Картометрический метод	25,00	—
2089071	669 959,54	1 455 885,01	Картометрический метод	25,00	—
2089072	669 948,96	1 455 895,37	Картометрический метод	25,00	—
2089062	669 944,44	1 455 913,03	Картометрический метод	25,00	—
O2					
2088732	669 183,58	1 456 013,86	Картометрический метод	25,00	—
2088733	669 162,27	1 456 003,75	Картометрический метод	25,00	—
2088734	669 130,37	1 455 989,29	Картометрический метод	25,00	—
2088735	669 114,66	1 455 981,56	Картометрический метод	25,00	—
2088736	669 110,98	1 455 979,67	Картометрический метод	25,00	—
2088737	669 064,56	1 455 956,09	Картометрический метод	25,00	—
2088738	669 037,16	1 455 942,43	Картометрический метод	25,00	—
2088739	669 049,35	1 455 913,88	Картометрический метод	25,00	—
2088740	669 101,11	1 455 910,35	Картометрический метод	25,00	—
2088741	669 122,80	1 455 924,02	Картометрический метод	25,00	—
2088742	669 134,18	1 455 920,93	Картометрический метод	25,00	—
2088743	669 145,53	1 455 928,82	Картометрический метод	25,00	—
2088744	669 150,76	1 455 931,56	Картометрический метод	25,00	—
2088745	669 158,30	1 455 936,24	Картометрический метод	25,00	—
2088746	669 184,13	1 455 956,15	Картометрический метод	25,00	—
2088747	669 191,35	1 455 961,44	Картометрический метод	25,00	—
2088748	669 192,04	1 455 964,32	Картометрический метод	25,00	—
2088749	669 188,86	1 455 981,78	Картометрический метод	25,00	—
2088732	669 183,58	1 456 013,86	Картометрический метод	25,00	—
O2					
2089052	668 552,95	1 447 997,53	Картометрический метод	25,00	—
2089053	668 538,51	1 447 984,30	Картометрический метод	25,00	—
2089054	668 521,17	1 447 986,54	Картометрический метод	25,00	—
2089055	668 502,35	1 447 981,23	Картометрический метод	25,00	—
2089056	668 498,87	1 447 966,99	Картометрический метод	25,00	—
2089057	668 496,14	1 447 946,13	Картометрический метод	25,00	—
2089058	668 515,84	1 447 938,85	Картометрический метод	25,00	—
2089059	668 524,68	1 447 941,82	Картометрический метод	25,00	—
2089060	668 526,67	1 447 950,64	Картометрический метод	25,00	—
2089061	668 541,05	1 447 947,70	Картометрический метод	25,00	—
2089052	668 552,95	1 447 997,53	Картометрический метод	25,00	—
O2					
2088750	669 779,24	1 455 579,28	Картометрический метод	25,00	—
2088751	669 760,73	1 455 579,00	Картометрический метод	25,00	—
2088752	669 750,37	1 455 565,70	Картометрический метод	25,00	—
2088753	669 746,03	1 455 564,37	Картометрический метод	25,00	—

Раздел 2

Сведения о местоположении границ объекта

1	2	3	4	5	6
2088754	669 729,77	1 455 527,05	Картометрический метод	25,00	—
2088755	669 807,27	1 455 479,12	Картометрический метод	25,00	—
2088756	669 812,38	1 455 485,96	Картометрический метод	25,00	—
2088757	669 818,70	1 455 481,24	Картометрический метод	25,00	—
2088758	669 824,61	1 455 490,66	Картометрический метод	25,00	—
2088759	669 858,24	1 455 533,83	Картометрический метод	25,00	—
2088760	669 808,07	1 455 575,31	Картометрический метод	25,00	—
2088761	669 796,06	1 455 559,52	Картометрический метод	25,00	—
2088762	669 794,44	1 455 560,98	Картометрический метод	25,00	—
2088763	669 781,08	1 455 559,37	Картометрический метод	25,00	—
2088750	669 779,24	1 455 579,28	Картометрический метод	25,00	—
O2					
2089039	674 559,78	1 450 423,93	Картометрический метод	25,00	—
2089040	674 553,66	1 450 422,49	Картометрический метод	25,00	—
2089041	674 549,96	1 450 378,69	Картометрический метод	25,00	—
2089042	674 555,97	1 450 370,37	Картометрический метод	25,00	—
2089043	674 556,69	1 450 373,74	Картометрический метод	25,00	—
2089044	674 588,91	1 450 370,44	Картометрический метод	25,00	—
2089045	674 589,38	1 450 372,38	Картометрический метод	25,00	—
2089046	674 590,09	1 450 375,43	Картометрический метод	25,00	—
2089047	674 594,53	1 450 405,09	Картометрический метод	25,00	—
2089048	674 592,32	1 450 411,31	Картометрический метод	25,00	—
2089049	674 589,35	1 450 415,33	Картометрический метод	25,00	—
2089050	674 586,13	1 450 417,52	Картометрический метод	25,00	—
2089051	674 574,50	1 450 420,88	Картометрический метод	25,00	—
2089039	674 559,78	1 450 423,93	Картометрический метод	25,00	—
O2					
2088764	667 681,30	1 448 179,99	Картометрический метод	25,00	—
2088765	667 681,30	1 448 166,54	Картометрический метод	25,00	—
2088766	667 688,85	1 448 166,54	Картометрический метод	25,00	—
2088767	667 686,58	1 448 111,12	Картометрический метод	25,00	—
2088768	667 691,12	1 448 111,12	Картометрический метод	25,00	—
2088769	667 692,63	1 448 118,24	Картометрический метод	25,00	—
2088770	667 803,67	1 448 113,49	Картометрический метод	25,00	—
2088771	667 804,43	1 448 176,04	Картометрический метод	25,00	—
2088764	667 681,30	1 448 179,99	Картометрический метод	25,00	—
O2					
2089033	668 807,76	1 448 174,94	Картометрический метод	25,00	—
2089034	668 794,79	1 448 142,22	Картометрический метод	25,00	—
2089035	668 783,40	1 448 125,69	Картометрический метод	25,00	—
2089036	668 788,04	1 448 110,27	Картометрический метод	25,00	—
2089037	668 811,38	1 448 104,04	Картометрический метод	25,00	—
2089038	668 834,13	1 448 172,61	Картометрический метод	25,00	—
2089033	668 807,76	1 448 174,94	Картометрический метод	25,00	—
O2					
2088772	674 816,91	1 451 091,99	Картометрический метод	25,00	—
2088773	674 810,09	1 451 086,35	Картометрический метод	25,00	—
2088774	674 806,04	1 451 090,82	Картометрический метод	25,00	—
2088775	674 805,47	1 451 090,48	Картометрический метод	25,00	—
2088776	674 764,64	1 451 065,81	Картометрический метод	25,00	—
2088777	674 772,52	1 451 052,78	Картометрический метод	25,00	—
2088778	674 770,72	1 451 051,81	Картометрический метод	25,00	—
2088779	674 804,97	1 450 987,84	Картометрический метод	25,00	—
2088780	674 815,96	1 450 967,68	Картометрический метод	25,00	—
2088781	674 849,32	1 450 981,11	Картометрический метод	25,00	—

Раздел 2

Сведения о местоположении границ объекта

1	2	3	4	5	6
2088782	674 843,50	1 450 994,25	Картометрический метод	25,00	—
2088783	674 841,43	1 450 999,97	Картометрический метод	25,00	—
2088784	674 840,21	1 451 020,21	Картометрический метод	25,00	—
2088785	674 841,83	1 451 033,12	Картометрический метод	25,00	—
2088786	674 846,36	1 451 040,61	Картометрический метод	25,00	—
2088787	674 866,50	1 451 070,10	Картометрический метод	25,00	—
2088788	674 882,67	1 451 075,50	Картометрический метод	25,00	—
2088789	674 880,72	1 451 081,33	Картометрический метод	25,00	—
2088790	674 828,78	1 451 083,80	Картометрический метод	25,00	—
2088772	674 816,91	1 451 091,99	Картометрический метод	25,00	—
O2					
2089022	669 902,20	1 455 678,24	Картометрический метод	25,00	—
2089023	669 878,24	1 455 646,93	Картометрический метод	25,00	—
2089024	669 877,40	1 455 644,40	Картометрический метод	25,00	—
2089025	669 878,29	1 455 642,36	Картометрический метод	25,00	—
2089026	669 907,05	1 455 619,72	Картометрический метод	25,00	—
2089027	669 921,45	1 455 638,53	Картометрический метод	25,00	—
2089028	669 928,90	1 455 632,53	Картометрический метод	25,00	—
2089029	669 931,86	1 455 630,13	Картометрический метод	25,00	—
2089030	669 943,99	1 455 645,12	Картометрический метод	25,00	—
2089031	669 936,22	1 455 654,22	Картометрический метод	25,00	—
2089032	669 906,25	1 455 677,59	Картометрический метод	25,00	—
2089022	669 902,20	1 455 678,24	Картометрический метод	25,00	—
O2					
2088791	668 696,66	1 448 365,49	Картометрический метод	25,00	—
2088792	668 679,76	1 448 342,14	Картометрический метод	25,00	—
2088793	668 672,18	1 448 331,61	Картометрический метод	25,00	—
2088794	668 668,36	1 448 325,80	Картометрический метод	25,00	—
2088795	668 660,84	1 448 330,47	Картометрический метод	25,00	—
2088796	668 642,98	1 448 303,34	Картометрический метод	25,00	—
2088797	668 619,66	1 448 271,57	Картометрический метод	25,00	—
2088798	668 679,94	1 448 275,79	Картометрический метод	25,00	—
2088799	668 692,29	1 448 276,36	Картометрический метод	25,00	—
2088800	668 708,57	1 448 284,39	Картометрический метод	25,00	—
2088801	668 722,02	1 448 298,65	Картометрический метод	25,00	—
2088802	668 772,87	1 448 324,55	Картометрический метод	25,00	—
2088803	668 770,63	1 448 334,31	Картометрический метод	25,00	—
2088804	668 767,15	1 448 342,70	Картометрический метод	25,00	—
2088805	668 764,31	1 448 349,41	Картометрический метод	25,00	—
2088806	668 737,05	1 448 349,00	Картометрический метод	25,00	—
2088807	668 716,58	1 448 352,25	Картометрический метод	25,00	—
2088791	668 696,66	1 448 365,49	Картометрический метод	25,00	—
O2					
2089002	669 393,43	1 456 367,27	Картометрический метод	25,00	—
2089003	669 385,67	1 456 360,27	Картометрический метод	25,00	—
2089004	669 378,38	1 456 354,25	Картометрический метод	25,00	—
2089005	669 369,46	1 456 340,92	Картометрический метод	25,00	—
2089006	669 371,88	1 456 338,87	Картометрический метод	25,00	—
2089007	669 370,30	1 456 334,52	Картометрический метод	25,00	—
2089008	669 374,69	1 456 331,48	Картометрический метод	25,00	—
2089009	669 374,01	1 456 330,51	Картометрический метод	25,00	—
2089010	669 382,88	1 456 321,10	Картометрический метод	25,00	—
2089011	669 383,32	1 456 321,35	Картометрический метод	25,00	—
2089012	669 404,55	1 456 295,63	Картометрический метод	25,00	—
2089013	669 408,84	1 456 296,90	Картометрический метод	25,00	—

Раздел 2

Сведения о местоположении границ объекта

1	2	3	4	5	6
2089014	669 414,37	1 456 300,56	Картометрический метод	25,00	—
2089015	669 420,00	1 456 304,86	Картометрический метод	25,00	—
2089016	669 420,56	1 456 304,20	Картометрический метод	25,00	—
2089017	669 425,49	1 456 308,03	Картометрический метод	25,00	—
2089018	669 432,61	1 456 313,51	Картометрический метод	25,00	—
2089019	669 431,58	1 456 316,56	Картометрический метод	25,00	—
2089020	669 426,18	1 456 323,39	Картометрический метод	25,00	—
2089021	669 427,48	1 456 324,59	Картометрический метод	25,00	—
2089002	669 393,43	1 456 367,27	Картометрический метод	25,00	—
О2					
2088808	669 749,49	1 456 445,19	Картометрический метод	25,00	—
2088809	669 734,44	1 456 442,23	Картометрический метод	25,00	—
2088810	669 721,41	1 456 440,13	Картометрический метод	25,00	—
2088811	669 707,47	1 456 441,64	Картометрический метод	25,00	—
2088812	669 707,79	1 456 435,48	Картометрический метод	25,00	—
2088813	669 706,10	1 456 431,81	Картометрический метод	25,00	—
2088814	669 704,33	1 456 427,44	Картометрический метод	25,00	—
2088815	669 690,41	1 456 392,19	Картометрический метод	25,00	—
2088816	669 685,48	1 456 383,29	Картометрический метод	25,00	—
2088817	669 698,84	1 456 366,31	Картометрический метод	25,00	—
2088818	669 718,94	1 456 378,56	Картометрический метод	25,00	—
2088819	669 724,77	1 456 371,41	Картометрический метод	25,00	—
2088820	669 728,85	1 456 366,40	Картометрический метод	25,00	—
2088821	669 730,58	1 456 361,97	Картометрический метод	25,00	—
2088822	669 734,95	1 456 360,41	Картометрический метод	25,00	—
2088823	669 748,97	1 456 367,59	Картометрический метод	25,00	—
2088824	669 752,12	1 456 371,04	Картометрический метод	25,00	—
2088825	669 758,89	1 456 381,23	Картометрический метод	25,00	—
2088826	669 761,48	1 456 387,29	Картометрический метод	25,00	—
2088827	669 763,25	1 456 410,77	Картометрический метод	25,00	—
2088828	669 757,88	1 456 418,75	Картометрический метод	25,00	—
2088829	669 754,50	1 456 420,31	Картометрический метод	25,00	—
2088830	669 752,55	1 456 430,04	Картометрический метод	25,00	—
2088831	669 749,25	1 456 429,49	Картометрический метод	25,00	—
2088832	669 748,32	1 456 434,51	Картометрический метод	25,00	—
2088833	669 751,43	1 456 435,06	Картометрический метод	25,00	—
2088808	669 749,49	1 456 445,19	Картометрический метод	25,00	—
О2					
2088979	675 289,23	1 451 101,10	Картометрический метод	25,00	—
2088980	675 262,60	1 451 084,75	Картометрический метод	25,00	—
2088981	675 260,38	1 451 083,15	Картометрический метод	25,00	—
2088982	675 268,40	1 451 069,89	Картометрический метод	25,00	—
2088983	675 242,66	1 451 053,73	Картометрический метод	25,00	—
2088984	675 236,87	1 451 050,12	Картометрический метод	25,00	—
2088985	675 232,95	1 451 044,87	Картометрический метод	25,00	—
2088986	675 235,69	1 451 041,12	Картометрический метод	25,00	—
2088987	675 244,10	1 451 029,67	Картометрический метод	25,00	—
2088988	675 248,01	1 451 032,54	Картометрический метод	25,00	—
2088989	675 263,96	1 451 042,22	Картометрический метод	25,00	—
2088990	675 265,49	1 451 039,65	Картометрический метод	25,00	—
2088991	675 270,62	1 451 037,71	Картометрический метод	25,00	—
2088992	675 270,92	1 451 038,33	Картометрический метод	25,00	—
2088993	675 297,20	1 451 054,76	Картометрический метод	25,00	—
2088994	675 298,96	1 451 052,65	Картометрический метод	25,00	—
2088995	675 300,27	1 451 052,54	Картометрический метод	25,00	—

Раздел 2

Сведения о местоположении границ объекта

1	2	3	4	5	6
2088996	675 303,94	1 451 055,84	Картометрический метод	25,00	—
2088997	675 304,59	1 451 058,76	Картометрический метод	25,00	—
2088998	675 311,49	1 451 061,12	Картометрический метод	25,00	—
2088999	675 312,86	1 451 061,95	Картометрический метод	25,00	—
2089000	675 307,71	1 451 069,90	Картометрический метод	25,00	—
2089001	675 300,33	1 451 081,82	Картометрический метод	25,00	—
2088979	675 289,23	1 451 101,10	Картометрический метод	25,00	—
O2					
2088834	674 818,72	1 451 292,62	Картометрический метод	25,00	—
2088835	674 802,79	1 451 282,58	Картометрический метод	25,00	—
2088836	674 799,81	1 451 282,64	Картометрический метод	25,00	—
2088837	674 793,98	1 451 286,74	Картометрический метод	25,00	—
2088838	674 786,05	1 451 281,90	Картометрический метод	25,00	—
2088839	674 782,58	1 451 287,57	Картометрический метод	25,00	—
2088840	674 775,06	1 451 283,41	Картометрический метод	25,00	—
2088841	674 750,72	1 451 268,23	Картометрический метод	25,00	—
2088842	674 752,58	1 451 265,20	Картометрический метод	25,00	—
2088843	674 745,76	1 451 261,35	Картометрический метод	25,00	—
2088844	674 772,44	1 451 217,06	Картометрический метод	25,00	—
2088845	674 782,80	1 451 212,06	Картометрический метод	25,00	—
2088846	674 820,43	1 451 243,99	Картометрический метод	25,00	—
2088847	674 825,18	1 451 248,71	Картометрический метод	25,00	—
2088848	674 828,07	1 451 252,67	Картометрический метод	25,00	—
2088849	674 830,59	1 451 257,54	Картометрический метод	25,00	—
2088850	674 832,18	1 451 263,43	Картометрический метод	25,00	—
2088851	674 832,30	1 451 268,23	Картометрический метод	25,00	—
2088852	674 831,95	1 451 270,02	Картометрический метод	25,00	—
2088853	674 831,78	1 451 270,85	Картометрический метод	25,00	—
2088854	674 829,81	1 451 274,75	Картометрический метод	25,00	—
2088855	674 828,75	1 451 276,45	Картометрический метод	25,00	—
2088834	674 818,72	1 451 292,62	Картометрический метод	25,00	—
O2					
2088970	669 374,64	1 457 000,68	Картометрический метод	25,00	—
2088971	669 319,45	1 456 993,95	Картометрический метод	25,00	—
2088972	669 322,70	1 456 958,15	Картометрический метод	25,00	—
2088973	669 318,30	1 456 957,59	Картометрический метод	25,00	—
2088974	669 319,21	1 456 949,84	Картометрический метод	25,00	—
2088975	669 324,07	1 456 950,39	Картометрический метод	25,00	—
2088976	669 330,93	1 456 943,27	Картометрический метод	25,00	—
2088977	669 366,87	1 456 949,85	Картометрический метод	25,00	—
2088978	669 378,64	1 456 958,44	Картометрический метод	25,00	—
2088970	669 374,64	1 457 000,68	Картометрический метод	25,00	—
O2					
2088856	668 440,40	1 447 707,82	Картометрический метод	25,00	—
2088857	668 414,98	1 447 702,30	Картометрический метод	25,00	—
2088858	668 405,23	1 447 661,91	Картометрический метод	25,00	—
2088859	668 395,38	1 447 636,95	Картометрический метод	25,00	—
2088860	668 415,18	1 447 624,54	Картометрический метод	25,00	—
2088861	668 430,60	1 447 639,38	Картометрический метод	25,00	—
2088862	668 449,62	1 447 646,34	Картометрический метод	25,00	—
2088863	668 461,61	1 447 650,74	Картометрический метод	25,00	—
2088864	668 471,08	1 447 664,67	Картометрический метод	25,00	—
2088865	668 470,48	1 447 672,14	Картометрический метод	25,00	—
2088866	668 469,49	1 447 684,37	Картометрический метод	25,00	—
2088867	668 463,14	1 447 698,52	Картометрический метод	25,00	—

Раздел 2

Сведения о местоположении границ объекта

1	2	3	4	5	6
2088856	668 440,40	1 447 707,82	Картометрический метод	25,00	—
O2					
2088951	668 399,36	1 455 901,11	Картометрический метод	25,00	—
2088952	668 396,09	1 455 897,84	Картометрический метод	25,00	—
2088953	668 393,98	1 455 894,19	Картометрический метод	25,00	—
2088954	668 384,08	1 455 886,12	Картометрический метод	25,00	—
2088955	668 376,80	1 455 883,42	Картометрический метод	25,00	—
2088956	668 364,87	1 455 873,33	Картометрический метод	25,00	—
2088957	668 359,20	1 455 877,96	Картометрический метод	25,00	—
2088958	668 342,86	1 455 858,66	Картометрический метод	25,00	—
2088959	668 353,40	1 455 849,87	Картометрический метод	25,00	—
2088960	668 369,72	1 455 836,26	Картометрический метод	25,00	—
2088961	668 372,60	1 455 833,86	Картометрический метод	25,00	—
2088962	668 390,75	1 455 838,96	Картометрический метод	25,00	—
2088963	668 394,41	1 455 839,83	Картометрический метод	25,00	—
2088964	668 410,72	1 455 843,63	Картометрический метод	25,00	—
2088965	668 421,28	1 455 862,15	Картометрический метод	25,00	—
2088966	668 413,55	1 455 872,32	Картометрический метод	25,00	—
2088967	668 405,73	1 455 882,62	Картометрический метод	25,00	—
2088968	668 404,67	1 455 884,02	Картометрический метод	25,00	—
2088969	668 405,96	1 455 894,38	Картометрический метод	25,00	—
2088951	668 399,36	1 455 901,11	Картометрический метод	25,00	—
O2					
2088868	669 027,32	1 455 870,69	Картометрический метод	25,00	—
2088869	669 024,80	1 455 863,23	Картометрический метод	25,00	—
2088870	669 012,73	1 455 865,42	Картометрический метод	25,00	—
2088871	668 998,93	1 455 813,82	Картометрический метод	25,00	—
2088872	668 996,69	1 455 805,66	Картометрический метод	25,00	—
2088873	668 997,71	1 455 800,64	Картометрический метод	25,00	—
2088874	669 015,97	1 455 795,96	Картометрический метод	25,00	—
2088875	669 036,42	1 455 793,89	Картометрический метод	25,00	—
2088876	669 054,43	1 455 794,55	Картометрический метод	25,00	—
2088877	669 085,89	1 455 804,95	Картометрический метод	25,00	—
2088878	669 072,44	1 455 814,67	Картометрический метод	25,00	—
2088879	669 060,51	1 455 835,50	Картометрический метод	25,00	—
2088880	669 047,49	1 455 849,87	Картометрический метод	25,00	—
2088881	669 042,98	1 455 849,04	Картометрический метод	25,00	—
2088882	669 032,55	1 455 853,60	Картометрический метод	25,00	—
2088883	669 034,29	1 455 869,08	Картометрический метод	25,00	—
2088868	669 027,32	1 455 870,69	Картометрический метод	25,00	—
O2					
2088944	667 932,54	1 447 592,79	Картометрический метод	25,00	—
2088945	667 932,13	1 447 588,50	Картометрический метод	25,00	—
2088946	667 928,15	1 447 546,60	Картометрический метод	25,00	—
2088947	667 926,86	1 447 536,24	Картометрический метод	25,00	—
2088948	667 984,81	1 447 538,09	Картометрический метод	25,00	—
2088949	667 987,84	1 447 591,00	Картометрический метод	25,00	—
2088950	667 983,35	1 447 591,19	Картометрический метод	25,00	—
2088944	667 932,54	1 447 592,79	Картометрический метод	25,00	—
O2					
2088884	668 887,37	1 455 936,09	Картометрический метод	25,00	—
2088885	668 847,71	1 455 929,95	Картометрический метод	25,00	—
2088886	668 848,52	1 455 917,01	Картометрический метод	25,00	—
2088887	668 856,16	1 455 862,39	Картометрический метод	25,00	—
2088888	668 898,02	1 455 853,22	Картометрический метод	25,00	—

Раздел 2

Сведения о местоположении границ объекта

1	2	3	4	5	6
2088889	668 895,56	1 455 871,69	Картометрический метод	25,00	—
2088890	668 892,02	1 455 891,13	Картометрический метод	25,00	—
2088891	668 897,81	1 455 900,80	Картометрический метод	25,00	—
2088892	668 922,51	1 455 905,70	Картометрический метод	25,00	—
2088893	668 919,40	1 455 921,40	Картометрический метод	25,00	—
2088894	668 892,02	1 455 916,73	Картометрический метод	25,00	—
2088884	668 887,37	1 455 936,09	Картометрический метод	25,00	—
O2					
2088934	669 707,70	1 456 093,34	Картометрический метод	25,00	—
2088935	669 687,05	1 456 076,53	Картометрический метод	25,00	—
2088936	669 685,79	1 456 071,38	Картометрический метод	25,00	—
2088937	669 686,43	1 456 068,90	Картометрический метод	25,00	—
2088938	669 697,86	1 456 053,97	Картометрический метод	25,00	—
2088939	669 728,96	1 456 014,83	Картометрический метод	25,00	—
2088940	669 762,26	1 456 041,13	Картометрический метод	25,00	—
2088941	669 740,64	1 456 075,01	Картометрический метод	25,00	—
2088942	669 728,46	1 456 089,40	Картометрический метод	25,00	—
2088943	669 724,21	1 456 093,07	Картометрический метод	25,00	—
2088934	669 707,70	1 456 093,34	Картометрический метод	25,00	—
O2					
2088895	668 768,32	1 448 017,01	Картометрический метод	25,00	—
2088896	668 757,52	1 448 016,53	Картометрический метод	25,00	—
2088897	668 725,15	1 448 007,05	Картометрический метод	25,00	—
2088898	668 722,70	1 448 007,01	Картометрический метод	25,00	—
2088899	668 714,44	1 448 006,86	Картометрический метод	25,00	—
2088900	668 712,03	1 448 004,76	Картометрический метод	25,00	—
2088901	668 708,04	1 447 983,08	Картометрический метод	25,00	—
2088902	668 707,89	1 447 974,33	Картометрический метод	25,00	—
2088903	668 710,86	1 447 968,71	Картометрический метод	25,00	—
2088904	668 719,86	1 447 957,05	Картометрический метод	25,00	—
2088905	668 762,49	1 447 946,45	Картометрический метод	25,00	—
2088906	668 777,01	1 448 015,33	Картометрический метод	25,00	—
2088895	668 768,32	1 448 017,01	Картометрический метод	25,00	—
O2					
2088916	674 549,74	1 450 943,24	Картометрический метод	25,00	—
2088917	674 544,78	1 450 941,08	Картометрический метод	25,00	—
2088918	674 534,41	1 450 935,40	Картометрический метод	25,00	—
2088919	674 528,61	1 450 931,39	Картометрический метод	25,00	—
2088920	674 515,95	1 450 922,67	Картометрический метод	25,00	—
2088921	674 515,75	1 450 915,72	Картометрический метод	25,00	—
2088922	674 512,99	1 450 913,53	Картометрический метод	25,00	—
2088923	674 515,19	1 450 907,22	Картометрический метод	25,00	—
2088924	674 543,10	1 450 871,98	Картометрический метод	25,00	—
2088925	674 545,20	1 450 869,51	Картометрический метод	25,00	—
2088926	674 548,89	1 450 867,88	Картометрический метод	25,00	—
2088927	674 551,20	1 450 867,87	Картометрический метод	25,00	—
2088928	674 560,54	1 450 873,65	Картометрический метод	25,00	—
2088929	674 598,64	1 450 897,24	Картометрический метод	25,00	—
2088930	674 587,75	1 450 915,19	Картометрический метод	25,00	—
2088931	674 579,64	1 450 910,06	Картометрический метод	25,00	—
2088932	674 567,12	1 450 916,88	Картометрический метод	25,00	—
2088933	674 562,00	1 450 920,99	Картометрический метод	25,00	—
2088916	674 549,74	1 450 943,24	Картометрический метод	25,00	—
O2					
2088907	674 201,01	1 450 437,76	Картометрический метод	25,00	—

Раздел 2**Сведения о местоположении границ объекта**

1	2	3	4	5	6
2088908	674 169,30	1 450 425,34	Картометрический метод	25,00	—
2088909	674 153,11	1 450 400,59	Картометрический метод	25,00	—
2088910	674 169,99	1 450 381,38	Картометрический метод	25,00	—
2088911	674 181,44	1 450 383,12	Картометрический метод	25,00	—
2088912	674 181,36	1 450 392,14	Картометрический метод	25,00	—
2088913	674 242,19	1 450 391,38	Картометрический метод	25,00	—
2088914	674 243,86	1 450 398,12	Картометрический метод	25,00	—
2088915	674 240,06	1 450 431,10	Картометрический метод	25,00	—
2088907	674 201,01	1 450 437,76	Картометрический метод	25,00	—
3. Сведения о характерных точках части (частей) границы объекта					
1	2	3	4	5	6
—	—	—	—	—	—

Раздел 3

Сведения о местоположении измененных (уточненных) границ объекта

1. Система координат МСК-51

2. Сведения о характерных точках границ объекта







Обозначение характерных точек границы	Существующие координаты, м		Измененные (уточненные) координаты, м		Метод определения координат характерной точки	Средняя квадратическая погрешность положения характерной точки (Mt), м	Описание обозначения точки на местности (при наличии)
	X	Y	X	Y			
1	2	3	4	5	6	7	8
—	—	—	—	—	—	—	—
3. Сведения о характерных точках части (частей) границы объекта							
1	2	3	4	5	6	7	8
—	—	—	—	—	—	—	—

Раздел 4
План границ объекта



Масштаб 1:50 000

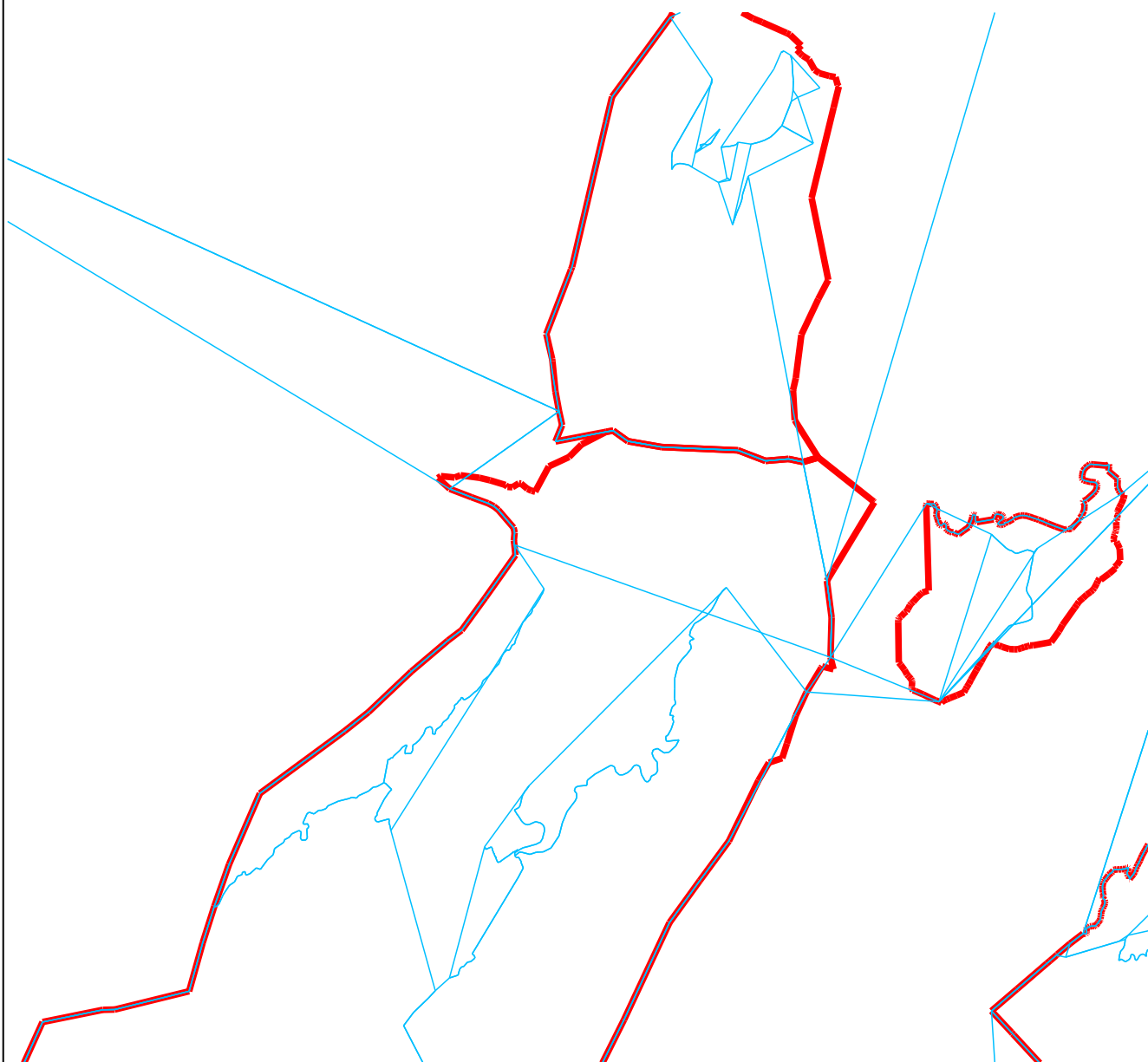
Используемые условные знаки и обозначения:

-  - Граница муниципального образования
-  - Граница населенного пункта
-  - Граница земельного участка
-  - Граница зон с особыми условиями использования территории
-  - Граница объектов культурного наследия
-  - О2 (Зона размещения объектов социального и коммунально-бытового назначения)

Подпись _____ Дата « 15 » февраля 20 24 г.







Место для оттиска печати (при наличии) лица, составившего описание местоположения границ объекта

Раздел 4
План границ объекта



Масштаб 1:60 000

Используемые условные знаки и обозначения:

-  - Граница муниципального образования
-  - Граница населенного пункта
-  - Граница земельного участка
-  - Граница зон с особыми условиями использования территории
-  - Граница объектов культурного наследия
-  - О2 (Зона размещения объектов социального и коммунально-бытового назначения)

Подпись _____ Дата « 15 » февраля 20 24 г.

Место для оттиска печати (при наличии) лица, составившего описание местоположения границ объекта

Прохождение границы		Описание прохождения границы
от точки	до точки	
1	2	3
—	—	—

ОПИСАНИЕ МЕСТОПОЛОЖЕНИЯ ГРАНИЦ
Производственная зона (П1)

(наименование объекта, местоположение границ которого описано (далее - объект))

Раздел 1

Сведения об объекте		
№ п/п	Характеристики объекта	Описание характеристик
1	2	3
1	Местоположение объекта	Мурманская область, г Полярный
2	Площадь объекта ± величина погрешности определения площади (Р ± ΔР)	3 346 823 м² ± 25 м²

ОПИСАНИЕ МЕСТОПОЛОЖЕНИЯ ГРАНИЦ

Производственная зона (П1)

(наименование объекта, местоположение границ которого описано (далее - объект))

Раздел 1

Сведения об объекте

№ п/п	Характеристики объекта	Описание характеристик
1	2	3
3	Иные характеристики объекта	<p>Вид объекта реестра границ: Территориальная зона</p> <p>Виды разрешенного использования земельных участков, расположенных в территориальной зоне:</p> <p>Основной вид разрешенного использования: Недропользование (6.1). Вспомогательные виды: Коммунальное обслуживание (3.1), Бытовое обслуживание (3.3), Общественное питание (4.6).</p> <p>Основной вид разрешенного использования: Тяжелая промышленность (6.2). Вспомогательные виды: Коммунальное обслуживание (3.1), Бытовое обслуживание (3.3), Общественное питание (4.6).</p> <p>Основной вид разрешенного использования: Нефтехимическая промышленность (6.5). Вспомогательные виды: Коммунальное обслуживание (3.1), Бытовое обслуживание (3.3), Общественное питание (4.6).</p> <p>Основной вид разрешенного использования: Строительная промышленность (6.6). Вспомогательные виды: Коммунальное обслуживание (3.1), Бытовое обслуживание (3.3), Общественное питание (4.6).</p> <p>Основной вид разрешенного использования: Энергетика (6.7). Вспомогательные виды: Коммунальное обслуживание (3.1), Бытовое обслуживание (3.3), Общественное питание (4.6).</p> <p>Основной вид разрешенного использования: Связь (6.8). Вспомогательные виды: Коммунальное обслуживание (3.1), Бытовое обслуживание (3.3), Общественное питание (4.6).</p> <p>Основной вид разрешенного использования: Склад (6.9). Вспомогательные виды: Коммунальное обслуживание (3.1), Бытовое обслуживание (3.3), Общественное питание (4.6).</p> <p>Основной вид разрешенного использования: Обеспечение научной деятельности (3.9). Вспомогательные виды: Коммунальное обслуживание (3.1), Бытовое обслуживание (3.3), Общественное питание (4.6).</p> <p>Основной вид разрешенного использования: Деловое управление (4.1). Вспомогательные виды: Коммунальное обслуживание (3.1), Бытовое обслуживание (3.3), Общественное питание (4.6).</p> <p>Основной вид разрешенного использования: Транспорт (7.0). Вспомогательные виды: Коммунальное обслуживание (3.1), Бытовое обслуживание (3.3), Общественное питание (4.6).</p> <p>Условно разрешенный вид разрешенного использования: Магазины (4.4). Вспомогательные виды: Коммунальное обслуживание (3.1), Бытовое обслуживание (3.3), Общественное питание (4.6).</p> <p>Условно разрешенный вид разрешенного использования: Служебные гаражи (4.9). Вспомогательные виды: Коммунальное обслуживание (3.1), Бытовое обслуживание (3.3), Общественное питание (4.6).</p> <p>Условно разрешенный вид разрешенного использования: Хранение автотранспорта (2.7.1). Вспомогательные виды: Коммунальное обслуживание (3.1), Бытовое обслуживание (3.3), Общественное питание (4.6).</p> <p>Условно разрешенный вид разрешенного использования: Размещение гаражей для собственных нужд (2.7.2). Вспомогательные виды: Коммунальное обслуживание (3.1), Бытовое обслуживание (3.3), Общественное питание (4.6).</p> <p>Условно разрешенный вид разрешенного использования: Объекты торговли (торговые центры, торгово-развлекательные центры (комплексы) (4.2). Вспомогательные виды: Коммунальное обслуживание (3.1), Бытовое обслуживание (3.3), Общественное питание (4.6).</p>

Раздел 2

Сведения о местоположении границ объекта

1. Система координат МСК-51

2. Сведения о характерных точках границ объекта

Обозначение характерных точек границ	Координаты, м		Метод определения координат характерной точки	Средняя квадратическая погрешность положения характерной точки (Mt), м	Описание обозначения точки на местности (при наличии)
	X	Y			
1	2	3	4	5	6
П1					
2086833	671 286,77	1 451 770,40	Картометрический метод	25,00	—
2086834	671 293,11	1 451 764,40	Картометрический метод	25,00	—
2086835	671 295,19	1 451 733,02	Картометрический метод	25,00	—
2086836	671 270,26	1 451 671,82	Картометрический метод	25,00	—
2086837	671 263,33	1 451 654,80	Картометрический метод	25,00	—
2086838	671 254,35	1 451 646,85	Картометрический метод	25,00	—
2086839	671 236,47	1 451 587,14	Картометрический метод	25,00	—
2086840	671 236,93	1 451 566,72	Картометрический метод	25,00	—
2086841	671 246,43	1 451 546,82	Картометрический метод	25,00	—
2086842	671 244,21	1 451 526,81	Картометрический метод	25,00	—
2086843	671 256,17	1 451 522,64	Картометрический метод	25,00	—
2086844	671 260,20	1 451 519,15	Картометрический метод	25,00	—
2086845	671 266,31	1 451 524,69	Картометрический метод	25,00	—
2086846	671 271,45	1 451 518,66	Картометрический метод	25,00	—
2086847	671 267,82	1 451 514,91	Картометрический метод	25,00	—
2086848	671 260,36	1 451 492,77	Картометрический метод	25,00	—
2086849	671 280,30	1 451 451,00	Картометрический метод	25,00	—
2086850	671 283,02	1 451 440,51	Картометрический метод	25,00	—
2086851	671 285,13	1 451 414,31	Картометрический метод	25,00	—
2086852	671 277,92	1 451 382,04	Картометрический метод	25,00	—
2086853	671 249,81	1 451 341,78	Картометрический метод	25,00	—
2086854	671 230,16	1 451 311,73	Картометрический метод	25,00	—
2086855	671 212,98	1 451 277,80	Картометрический метод	25,00	—
2086856	671 212,78	1 451 238,90	Картометрический метод	25,00	—
2086857	671 193,25	1 451 200,61	Картометрический метод	25,00	—
2086858	671 126,91	1 451 121,60	Картометрический метод	25,00	—
2086859	671 073,26	1 451 046,72	Картометрический метод	25,00	—
2086860	671 003,13	1 450 965,52	Картометрический метод	25,00	—
2086861	671 011,68	1 450 958,12	Картометрический метод	25,00	—
2086862	671 002,21	1 450 938,42	Картометрический метод	25,00	—
2086863	671 000,55	1 450 926,62	Картометрический метод	25,00	—
2086864	671 024,27	1 450 908,70	Картометрический метод	25,00	—
2086865	671 031,42	1 450 917,74	Картометрический метод	25,00	—
2086866	671 088,46	1 450 871,70	Картометрический метод	25,00	—
2086867	671 158,43	1 450 817,49	Картометрический метод	25,00	—
2086868	671 229,57	1 450 912,75	Картометрический метод	25,00	—
2086869	671 301,27	1 450 995,31	Картометрический метод	25,00	—
2086870	671 326,51	1 451 005,15	Картометрический метод	25,00	—
2086871	671 349,68	1 451 012,40	Картометрический метод	25,00	—
2086872	671 357,62	1 451 030,28	Картометрический метод	25,00	—
2086873	671 367,13	1 451 042,58	Картометрический метод	25,00	—
2086874	671 369,89	1 451 057,93	Картометрический метод	25,00	—
2086875	671 360,04	1 451 072,82	Картометрический метод	25,00	—
2086876	671 362,02	1 451 079,06	Картометрический метод	25,00	—
2086877	671 382,32	1 451 088,20	Картометрический метод	25,00	—
2086878	671 391,47	1 451 074,17	Картометрический метод	25,00	—

Раздел 2

Сведения о местоположении границ объекта

1	2	3	4	5	6
2086879	671 397,46	1 451 055,71	Картометрический метод	25,00	—
2086880	671 396,69	1 451 037,12	Картометрический метод	25,00	—
2086881	671 416,02	1 451 006,86	Картометрический метод	25,00	—
2086882	671 418,39	1 450 988,71	Картометрический метод	25,00	—
2086883	671 441,47	1 450 966,36	Картометрический метод	25,00	—
2086884	671 479,87	1 450 950,30	Картометрический метод	25,00	—
2086885	671 501,14	1 450 935,71	Картометрический метод	25,00	—
2086886	671 511,72	1 450 917,18	Картометрический метод	25,00	—
2086887	671 509,95	1 450 866,48	Картометрический метод	25,00	—
2086888	671 520,83	1 450 836,59	Картометрический метод	25,00	—
2086889	671 520,58	1 450 774,75	Картометрический метод	25,00	—
2086890	671 534,44	1 450 734,19	Картометрический метод	25,00	—
2086891	671 537,70	1 450 711,19	Картометрический метод	25,00	—
2086892	671 543,04	1 450 697,82	Картометрический метод	25,00	—
2086893	671 552,22	1 450 667,23	Картометрический метод	25,00	—
2086894	671 557,08	1 450 637,92	Картометрический метод	25,00	—
2086895	671 555,75	1 450 615,24	Картометрический метод	25,00	—
2086896	671 533,28	1 450 583,94	Картометрический метод	25,00	—
2086897	671 526,94	1 450 564,96	Картометрический метод	25,00	—
2086898	671 525,87	1 450 512,80	Картометрический метод	25,00	—
2086899	671 538,51	1 450 502,45	Картометрический метод	25,00	—
2086900	671 584,86	1 450 439,15	Картометрический метод	25,00	—
2086901	671 589,09	1 450 416,13	Картометрический метод	25,00	—
2086902	671 605,99	1 450 369,48	Картометрический метод	25,00	—
2086903	671 582,24	1 450 333,86	Картометрический метод	25,00	—
2086904	671 559,68	1 450 297,50	Картометрический метод	25,00	—
2086905	671 538,58	1 450 246,13	Картометрический метод	25,00	—
2086906	671 519,01	1 450 215,52	Картометрический метод	25,00	—
2086907	671 500,12	1 450 166,78	Картометрический метод	25,00	—
2086908	671 478,88	1 450 152,62	Картометрический метод	25,00	—
2086909	671 418,15	1 450 131,59	Картометрический метод	25,00	—
2086910	671 386,06	1 450 118,81	Картометрический метод	25,00	—
2086911	671 370,45	1 450 124,13	Картометрический метод	25,00	—
2086912	671 351,50	1 450 117,42	Картометрический метод	25,00	—
2086913	671 337,24	1 450 121,02	Картометрический метод	25,00	—
2086914	671 333,58	1 450 127,99	Картометрический метод	25,00	—
2086915	671 350,07	1 450 174,10	Картометрический метод	25,00	—
2086916	671 332,21	1 450 223,50	Картометрический метод	25,00	—
2086917	671 325,71	1 450 392,69	Картометрический метод	25,00	—
2086918	671 330,04	1 450 422,10	Картометрический метод	25,00	—
2086919	671 308,10	1 450 470,78	Картометрический метод	25,00	—
2086920	671 275,29	1 450 477,35	Картометрический метод	25,00	—
2086921	671 259,69	1 450 490,89	Картометрический метод	25,00	—
2086922	671 259,96	1 450 496,04	Картометрический метод	25,00	—
2086923	671 211,92	1 450 535,33	Картометрический метод	25,00	—
2086924	671 093,79	1 450 618,97	Картометрический метод	25,00	—
2086925	671 055,61	1 450 616,91	Картометрический метод	25,00	—
2086926	671 028,98	1 450 601,37	Картометрический метод	25,00	—
2086927	671 009,05	1 450 570,74	Картометрический метод	25,00	—
2086928	670 999,38	1 450 539,66	Картометрический метод	25,00	—
2086929	670 996,07	1 450 539,34	Картометрический метод	25,00	—
2086930	670 996,97	1 450 536,22	Картометрический метод	25,00	—
2086931	670 981,69	1 450 532,14	Картометрический метод	25,00	—
2086932	670 980,78	1 450 535,28	Картометрический метод	25,00	—
2086933	670 960,86	1 450 530,21	Картометрический метод	25,00	—

Раздел 2

Сведения о местоположении границ объекта

1	2	3	4	5	6
2086934	670 938,14	1 450 518,62	Картометрический метод	25,00	—
2086935	670 924,94	1 450 523,40	Картометрический метод	25,00	—
2086936	670 889,57	1 450 528,36	Картометрический метод	25,00	—
2086937	670 833,14	1 450 515,39	Картометрический метод	25,00	—
2086938	670 826,24	1 450 488,55	Картометрический метод	25,00	—
2086939	670 855,64	1 450 423,10	Картометрический метод	25,00	—
2086940	670 961,29	1 450 224,41	Картометрический метод	25,00	—
2086941	670 961,44	1 450 214,89	Картометрический метод	25,00	—
2086942	670 952,26	1 450 197,04	Картометрический метод	25,00	—
2086943	670 913,23	1 450 144,01	Картометрический метод	25,00	—
2086944	670 893,78	1 450 119,25	Картометрический метод	25,00	—
2086945	670 904,27	1 450 110,90	Картометрический метод	25,00	—
2086946	670 901,61	1 450 107,58	Картометрический метод	25,00	—
2086947	670 894,72	1 450 102,70	Картометрический метод	25,00	—
2086948	670 890,35	1 450 101,61	Картометрический метод	25,00	—
2086949	670 886,62	1 450 102,02	Картометрический метод	25,00	—
2086950	670 851,19	1 450 052,57	Картометрический метод	25,00	—
2086951	670 842,43	1 450 047,19	Картометрический метод	25,00	—
2086952	670 808,12	1 450 036,57	Картометрический метод	25,00	—
2086953	670 843,55	1 449 938,48	Картометрический метод	25,00	—
2086954	670 906,54	1 449 754,66	Картометрический метод	25,00	—
2086955	670 931,57	1 449 692,42	Картометрический метод	25,00	—
2086956	670 947,56	1 449 648,94	Картометрический метод	25,00	—
2086957	670 949,33	1 449 614,39	Картометрический метод	25,00	—
2086958	671 019,56	1 449 453,38	Картометрический метод	25,00	—
2086959	671 053,38	1 449 424,41	Картометрический метод	25,00	—
2086960	671 077,85	1 449 408,64	Картометрический метод	25,00	—
2086961	671 100,34	1 449 386,60	Картометрический метод	25,00	—
2086962	671 122,81	1 449 388,56	Картометрический метод	25,00	—
2086963	671 185,55	1 449 405,11	Картометрический метод	25,00	—
2086964	671 234,32	1 449 421,54	Картометрический метод	25,00	—
2086965	671 274,91	1 449 445,32	Картометрический метод	25,00	—
2086966	671 297,03	1 449 481,74	Картометрический метод	25,00	—
2086967	671 304,68	1 449 493,40	Картометрический метод	25,00	—
2086968	671 334,67	1 449 500,11	Картометрический метод	25,00	—
2086969	671 344,92	1 449 476,10	Картометрический метод	25,00	—
2086970	671 364,17	1 449 476,37	Картометрический метод	25,00	—
2086971	671 401,99	1 449 451,93	Картометрический метод	25,00	—
2086972	671 423,46	1 449 446,99	Картометрический метод	25,00	—
2086973	671 426,79	1 449 439,18	Картометрический метод	25,00	—
2086974	671 408,59	1 449 414,77	Картометрический метод	25,00	—
2086975	671 394,11	1 449 407,52	Картометрический метод	25,00	—
2086976	671 273,23	1 449 319,49	Картометрический метод	25,00	—
2086977	671 288,67	1 449 286,86	Картометрический метод	25,00	—
2086978	671 273,36	1 449 262,02	Картометрический метод	25,00	—
2086979	671 284,72	1 449 256,21	Картометрический метод	25,00	—
2086980	671 397,58	1 449 161,03	Картометрический метод	25,00	—
2086981	671 423,36	1 449 147,02	Картометрический метод	25,00	—
2086982	671 447,11	1 449 109,62	Картометрический метод	25,00	—
2086983	671 240,37	1 448 897,32	Картометрический метод	25,00	—
2086984	670 857,78	1 448 881,82	Картометрический метод	25,00	—
2086985	670 757,68	1 449 016,20	Картометрический метод	25,00	—
2086986	670 801,09	1 449 090,12	Картометрический метод	25,00	—
2086987	670 816,08	1 449 119,20	Картометрический метод	25,00	—
2086988	670 834,92	1 449 142,69	Картометрический метод	25,00	—

Раздел 2

Сведения о местоположении границ объекта

1	2	3	4	5	6
2086989	670 930,47	1 449 231,67	Картометрический метод	25,00	—
2086990	670 958,80	1 449 253,92	Картометрический метод	25,00	—
2086991	670 974,79	1 449 262,77	Картометрический метод	25,00	—
2086992	670 813,78	1 449 690,83	Картометрический метод	25,00	—
2086993	670 695,75	1 449 637,98	Картометрический метод	25,00	—
2086994	670 648,02	1 449 794,48	Картометрический метод	25,00	—
2086995	670 648,52	1 449 797,33	Картометрический метод	25,00	—
2086996	670 662,46	1 449 817,69	Картометрический метод	25,00	—
2086997	670 668,22	1 449 831,35	Картометрический метод	25,00	—
2086998	670 681,61	1 449 871,84	Картометрический метод	25,00	—
2086999	670 688,10	1 449 888,58	Картометрический метод	25,00	—
2087000	670 691,10	1 449 909,87	Картометрический метод	25,00	—
2087001	670 693,21	1 449 919,23	Картометрический метод	25,00	—
2087002	670 667,56	1 450 026,00	Картометрический метод	25,00	—
2087003	670 637,77	1 450 134,67	Картометрический метод	25,00	—
2087004	670 601,22	1 450 281,71	Картометрический метод	25,00	—
2087005	670 594,66	1 450 311,25	Картометрический метод	25,00	—
2087006	670 591,45	1 450 335,94	Картометрический метод	25,00	—
2087007	670 584,94	1 450 355,17	Картометрический метод	25,00	—
2087008	670 579,24	1 450 366,33	Картометрический метод	25,00	—
2087009	670 576,87	1 450 367,38	Картометрический метод	25,00	—
2087010	670 466,78	1 450 560,55	Картометрический метод	25,00	—
2087011	670 433,18	1 450 608,68	Картометрический метод	25,00	—
2087012	670 431,36	1 450 611,28	Картометрический метод	25,00	—
2087013	670 428,49	1 450 614,87	Картометрический метод	25,00	—
2087014	670 401,25	1 450 649,00	Картометрический метод	25,00	—
2087015	670 372,28	1 450 679,86	Картометрический метод	25,00	—
2087016	670 347,38	1 450 700,71	Картометрический метод	25,00	—
2087017	670 298,24	1 450 735,50	Картометрический метод	25,00	—
2087018	670 241,42	1 450 763,94	Картометрический метод	25,00	—
2087019	670 248,86	1 450 783,29	Картометрический метод	25,00	—
2087020	670 270,44	1 450 806,65	Картометрический метод	25,00	—
2087021	670 300,80	1 450 867,98	Картометрический метод	25,00	—
2087022	670 298,62	1 450 924,72	Картометрический метод	25,00	—
2087023	670 294,94	1 451 041,70	Картометрический метод	25,00	—
2087024	670 680,13	1 451 402,82	Картометрический метод	25,00	—
2086833	671 286,77	1 451 770,40	Картометрический метод	25,00	—
П1					
2087025	669 582,77	1 455 374,56	Картометрический метод	25,00	—
2087026	669 586,79	1 455 367,96	Картометрический метод	25,00	—
2087027	669 592,19	1 455 358,91	Картометрический метод	25,00	—
2087028	669 625,80	1 455 362,69	Картометрический метод	25,00	—
2087029	669 634,14	1 455 357,17	Картометрический метод	25,00	—
2087030	669 657,40	1 455 337,12	Картометрический метод	25,00	—
2087031	669 658,93	1 455 298,89	Картометрический метод	25,00	—
2087032	669 660,13	1 455 269,88	Картометрический метод	25,00	—
2087033	669 661,90	1 455 220,33	Картометрический метод	25,00	—
2087034	669 694,73	1 455 202,34	Картометрический метод	25,00	—
2087035	669 698,98	1 455 194,57	Картометрический метод	25,00	—
2087036	669 712,06	1 455 148,01	Картометрический метод	25,00	—
2087037	669 717,87	1 455 141,09	Картометрический метод	25,00	—
2087038	669 771,33	1 455 155,36	Картометрический метод	25,00	—
2087039	669 778,96	1 455 157,78	Картометрический метод	25,00	—
2087040	669 798,66	1 455 163,04	Картометрический метод	25,00	—
2087041	669 892,41	1 455 201,07	Картометрический метод	25,00	—

Раздел 2

Сведения о местоположении границ объекта					
1	2	3	4	5	6
2087042	669 904,17	1 455 208,75	Картометрический метод	25,00	—
2087043	669 937,30	1 455 252,50	Картометрический метод	25,00	—
2087044	669 965,67	1 455 232,07	Картометрический метод	25,00	—
2087045	669 987,91	1 455 212,99	Картометрический метод	25,00	—
2087046	669 981,22	1 455 196,14	Картометрический метод	25,00	—
2087047	669 984,98	1 455 168,39	Картометрический метод	25,00	—
2087048	669 988,69	1 455 138,60	Картометрический метод	25,00	—
2087049	669 999,59	1 455 127,06	Картометрический метод	25,00	—
2087050	670 027,14	1 455 078,97	Картометрический метод	25,00	—
2087051	670 029,12	1 455 052,74	Картометрический метод	25,00	—
2087052	670 032,71	1 455 035,57	Картометрический метод	25,00	—
2087053	670 098,56	1 454 979,71	Картометрический метод	25,00	—
2087054	670 140,86	1 454 963,84	Картометрический метод	25,00	—
2087055	670 193,52	1 454 971,36	Картометрический метод	25,00	—
2087056	670 307,55	1 454 948,23	Картометрический метод	25,00	—
2087057	670 398,98	1 454 921,52	Картометрический метод	25,00	—
2087058	670 398,72	1 454 918,57	Картометрический метод	25,00	—
2087059	670 397,45	1 454 910,20	Картометрический метод	25,00	—
2087060	670 391,47	1 454 880,67	Картометрический метод	25,00	—
2087061	670 371,18	1 454 861,34	Картометрический метод	25,00	—
2087062	670 374,50	1 454 850,59	Картометрический метод	25,00	—
2087063	670 343,45	1 454 825,82	Картометрический метод	25,00	—
2087064	670 338,32	1 454 815,40	Картометрический метод	25,00	—
2087065	670 322,78	1 454 800,04	Картометрический метод	25,00	—
2087066	670 296,64	1 454 778,69	Картометрический метод	25,00	—
2087067	670 277,12	1 454 769,39	Картометрический метод	25,00	—
2087068	670 203,27	1 454 742,04	Картометрический метод	25,00	—
2087069	670 177,27	1 454 727,25	Картометрический метод	25,00	—
2087070	670 126,93	1 454 720,83	Картометрический метод	25,00	—
2087071	670 123,88	1 454 719,23	Картометрический метод	25,00	—
2087072	670 117,06	1 454 718,57	Картометрический метод	25,00	—
2087073	670 104,74	1 454 718,38	Картометрический метод	25,00	—
2087074	670 091,28	1 454 723,09	Картометрический метод	25,00	—
2087075	670 074,68	1 454 731,85	Картометрический метод	25,00	—
2087076	670 074,80	1 454 737,35	Картометрический метод	25,00	—
2087077	670 070,23	1 454 746,65	Картометрический метод	25,00	—
2087078	670 061,92	1 454 745,52	Картометрический метод	25,00	—
2087079	670 051,05	1 454 743,59	Картометрический метод	25,00	—
2087080	670 044,91	1 454 738,30	Картометрический метод	25,00	—
2087081	670 044,32	1 454 737,58	Картометрический метод	25,00	—
2087082	670 032,83	1 454 734,28	Картометрический метод	25,00	—
2087083	670 014,01	1 454 730,84	Картометрический метод	25,00	—
2087084	669 996,00	1 454 735,09	Картометрический метод	25,00	—
2087085	669 965,12	1 454 722,16	Картометрический метод	25,00	—
2087086	669 934,34	1 454 684,17	Картометрический метод	25,00	—
2087087	669 894,78	1 454 657,08	Картометрический метод	25,00	—
2087088	669 867,11	1 454 657,27	Картометрический метод	25,00	—
2087089	669 851,19	1 454 658,96	Картометрический метод	25,00	—
2087090	669 834,10	1 454 677,22	Картометрический метод	25,00	—
2087091	669 799,85	1 454 654,52	Картометрический метод	25,00	—
2087092	669 792,12	1 454 642,08	Картометрический метод	25,00	—
2087093	669 775,76	1 454 627,91	Картометрический метод	25,00	—
2087094	669 713,82	1 454 579,14	Картометрический метод	25,00	—
2087095	669 690,64	1 454 570,19	Картометрический метод	25,00	—
2087096	669 653,77	1 454 544,69	Картометрический метод	25,00	—

Раздел 2

Сведения о местоположении границ объекта

1	2	3	4	5	6
2087097	669 619,26	1 454 521,46	Картометрический метод	25,00	—
2087098	669 597,40	1 454 486,49	Картометрический метод	25,00	—
2087099	669 558,73	1 454 462,41	Картометрический метод	25,00	—
2087100	669 532,86	1 454 450,26	Картометрический метод	25,00	—
2087101	669 491,98	1 454 443,30	Картометрический метод	25,00	—
2087102	669 466,59	1 454 443,80	Картометрический метод	25,00	—
2087103	669 414,02	1 454 505,18	Картометрический метод	25,00	—
2087104	669 406,84	1 454 516,19	Картометрический метод	25,00	—
2087105	669 400,70	1 454 542,84	Картометрический метод	25,00	—
2087106	669 387,95	1 454 584,52	Картометрический метод	25,00	—
2087107	669 375,25	1 454 610,76	Картометрический метод	25,00	—
2087108	669 349,72	1 454 615,84	Картометрический метод	25,00	—
2087109	669 345,94	1 454 614,71	Картометрический метод	25,00	—
2087110	669 340,47	1 454 611,57	Картометрический метод	25,00	—
2087111	669 335,29	1 454 618,78	Картометрический метод	25,00	—
2087112	669 339,20	1 454 640,16	Картометрический метод	25,00	—
2087113	669 342,60	1 454 642,19	Картометрический метод	25,00	—
2087114	669 335,23	1 454 668,41	Картометрический метод	25,00	—
2087115	669 333,45	1 454 673,00	Картометрический метод	25,00	—
2087116	669 315,39	1 454 710,32	Картометрический метод	25,00	—
2087117	669 311,56	1 454 718,27	Картометрический метод	25,00	—
2087118	669 313,80	1 454 719,45	Картометрический метод	25,00	—
2087119	669 314,21	1 454 728,20	Картометрический метод	25,00	—
2087120	669 325,12	1 454 745,75	Картометрический метод	25,00	—
2087121	669 321,52	1 454 757,25	Картометрический метод	25,00	—
2087122	669 341,28	1 454 780,76	Картометрический метод	25,00	—
2087123	669 349,26	1 454 789,57	Картометрический метод	25,00	—
2087124	669 305,85	1 454 821,65	Картометрический метод	25,00	—
2087125	669 305,44	1 454 823,64	Картометрический метод	25,00	—
2087126	669 439,34	1 455 005,20	Картометрический метод	25,00	—
2087127	669 250,52	1 455 142,40	Картометрический метод	25,00	—
2087128	669 225,72	1 455 110,75	Картометрический метод	25,00	—
2087129	669 217,29	1 455 117,26	Картометрический метод	25,00	—
2087130	669 208,96	1 455 089,02	Картометрический метод	25,00	—
2087131	669 168,04	1 455 038,37	Картометрический метод	25,00	—
2087132	669 145,32	1 455 023,98	Картометрический метод	25,00	—
2087133	669 104,05	1 454 986,60	Картометрический метод	25,00	—
2087134	669 096,46	1 454 969,69	Картометрический метод	25,00	—
2087135	669 083,27	1 454 958,71	Картометрический метод	25,00	—
2087136	669 015,21	1 454 913,53	Картометрический метод	25,00	—
2087137	668 925,54	1 454 855,49	Картометрический метод	25,00	—
2087138	668 872,16	1 454 830,53	Картометрический метод	25,00	—
2087139	668 846,26	1 454 791,88	Картометрический метод	25,00	—
2087140	668 838,84	1 454 788,08	Картометрический метод	25,00	—
2087141	668 820,71	1 454 761,33	Картометрический метод	25,00	—
2087142	668 816,25	1 454 755,63	Картометрический метод	25,00	—
2087143	668 791,17	1 454 741,79	Картометрический метод	25,00	—
2087144	668 783,64	1 454 731,64	Картометрический метод	25,00	—
2087145	668 781,15	1 454 716,34	Картометрический метод	25,00	—
2087146	668 779,65	1 454 695,05	Картометрический метод	25,00	—
2087147	668 763,91	1 454 673,94	Картометрический метод	25,00	—
2087148	668 762,30	1 454 665,38	Картометрический метод	25,00	—
2087149	668 719,08	1 454 640,76	Картометрический метод	25,00	—
2087150	668 688,01	1 454 608,02	Картометрический метод	25,00	—
2087151	668 682,35	1 454 607,68	Картометрический метод	25,00	—

Раздел 2

Сведения о местоположении границ объекта

1	2	3	4	5	6
2087152	668 670,17	1 454 592,10	Картометрический метод	25,00	—
2087153	668 663,81	1 454 597,53	Картометрический метод	25,00	—
2087154	668 659,90	1 454 603,87	Картометрический метод	25,00	—
2087155	668 652,78	1 454 598,09	Картометрический метод	25,00	—
2087156	668 642,61	1 454 592,34	Картометрический метод	25,00	—
2087157	668 639,38	1 454 589,87	Картометрический метод	25,00	—
2087158	668 627,57	1 454 582,47	Картометрический метод	25,00	—
2087159	668 625,52	1 454 581,23	Картометрический метод	25,00	—
2087160	668 621,98	1 454 579,74	Картометрический метод	25,00	—
2087161	668 618,24	1 454 577,47	Картометрический метод	25,00	—
2087162	668 605,51	1 454 573,03	Картометрический метод	25,00	—
2087163	668 603,08	1 454 570,98	Картометрический метод	25,00	—
2087164	668 599,05	1 454 567,17	Картометрический метод	25,00	—
2087165	668 590,29	1 454 560,56	Картометрический метод	25,00	—
2087166	668 574,75	1 454 552,12	Картометрический метод	25,00	—
2087167	668 521,34	1 454 639,26	Картометрический метод	25,00	—
2087168	668 563,88	1 454 713,81	Картометрический метод	25,00	—
2087169	668 791,41	1 454 902,82	Картометрический метод	25,00	—
2087170	668 722,44	1 455 006,98	Картометрический метод	25,00	—
2087171	668 733,28	1 455 035,57	Картометрический метод	25,00	—
2087172	668 867,17	1 455 126,98	Картометрический метод	25,00	—
2087173	668 901,99	1 455 099,58	Картометрический метод	25,00	—
2087174	668 977,37	1 454 994,05	Картометрический метод	25,00	—
2087175	669 115,27	1 455 066,88	Картометрический метод	25,00	—
2087176	669 226,29	1 455 168,88	Картометрический метод	25,00	—
2087177	669 327,97	1 455 231,23	Картометрический метод	25,00	—
2087178	669 457,10	1 455 330,76	Картометрический метод	25,00	—
2087179	669 526,65	1 455 329,76	Картометрический метод	25,00	—
2087180	669 539,37	1 455 340,05	Картометрический метод	25,00	—
2087181	669 546,96	1 455 345,15	Картометрический метод	25,00	—
2087025	669 582,77	1 455 374,56	Картометрический метод	25,00	—
П1					
2087182	671 785,82	1 445 121,30	Картометрический метод	25,00	—
2087183	671 919,59	1 444 998,90	Картометрический метод	25,00	—
2087184	672 085,97	1 444 704,26	Картометрический метод	25,00	—
2087185	671 923,69	1 444 544,58	Картометрический метод	25,00	—
2087186	671 880,12	1 444 320,84	Картометрический метод	25,00	—
2087187	671 718,00	1 443 927,67	Картометрический метод	25,00	—
2087188	671 379,58	1 444 065,86	Картометрический метод	25,00	—
2087189	671 319,02	1 444 143,99	Картометрический метод	25,00	—
2087190	671 407,30	1 444 349,66	Картометрический метод	25,00	—
2087191	671 449,84	1 444 406,20	Картометрический метод	25,00	—
2087192	671 512,71	1 444 534,87	Картометрический метод	25,00	—
2087193	671 477,29	1 444 784,69	Картометрический метод	25,00	—
2087194	671 761,68	1 445 101,40	Картометрический метод	25,00	—
2087182	671 785,82	1 445 121,30	Картометрический метод	25,00	—
П1					
2087195	674 507,04	1 448 031,96	Картометрический метод	25,00	—
2087196	674 546,03	1 448 025,80	Картометрический метод	25,00	—
2087197	674 533,32	1 447 993,57	Картометрический метод	25,00	—
2087198	674 514,70	1 447 990,34	Картометрический метод	25,00	—
2087199	674 498,28	1 447 976,35	Картометрический метод	25,00	—
2087200	674 439,69	1 447 964,25	Картометрический метод	25,00	—
2087201	674 356,88	1 447 869,63	Картометрический метод	25,00	—
2087202	674 342,47	1 447 848,63	Картометрический метод	25,00	—

Раздел 2

Сведения о местоположении границ объекта

1	2	3	4	5	6
2087203	674 310,44	1 447 782,87	Картометрический метод	25,00	—
2087204	674 307,59	1 447 753,44	Картометрический метод	25,00	—
2087205	674 329,85	1 447 746,69	Картометрический метод	25,00	—
2087206	674 338,62	1 447 765,12	Картометрический метод	25,00	—
2087207	674 369,37	1 447 765,61	Картометрический метод	25,00	—
2087208	674 401,71	1 447 723,44	Картометрический метод	25,00	—
2087209	674 410,53	1 447 671,05	Картометрический метод	25,00	—
2087210	674 420,28	1 447 652,56	Картометрический метод	25,00	—
2087211	674 463,28	1 447 669,15	Картометрический метод	25,00	—
2087212	674 487,25	1 447 680,87	Картометрический метод	25,00	—
2087213	674 495,10	1 447 682,20	Картометрический метод	25,00	—
2087214	674 503,75	1 447 676,15	Картометрический метод	25,00	—
2087215	674 530,39	1 447 687,09	Картометрический метод	25,00	—
2087216	674 564,49	1 447 681,18	Картометрический метод	25,00	—
2087217	674 638,24	1 447 731,08	Картометрический метод	25,00	—
2087218	674 649,34	1 447 713,67	Картометрический метод	25,00	—
2087219	674 664,50	1 447 723,55	Картометрический метод	25,00	—
2087220	674 706,74	1 447 659,97	Картометрический метод	25,00	—
2087221	674 715,08	1 447 665,34	Картометрический метод	25,00	—
2087222	674 724,03	1 447 651,68	Картометрический метод	25,00	—
2087223	674 787,76	1 447 681,20	Картометрический метод	25,00	—
2087224	674 802,03	1 447 680,55	Картометрический метод	25,00	—
2087225	674 806,72	1 447 682,81	Картометрический метод	25,00	—
2087226	674 819,96	1 447 658,83	Картометрический метод	25,00	—
2087227	674 828,89	1 447 648,59	Картометрический метод	25,00	—
2087228	674 817,96	1 447 639,72	Картометрический метод	25,00	—
2087229	674 811,06	1 447 614,67	Картометрический метод	25,00	—
2087230	674 810,04	1 447 600,74	Картометрический метод	25,00	—
2087231	674 794,14	1 447 572,42	Картометрический метод	25,00	—
2087232	674 776,99	1 447 568,33	Картометрический метод	25,00	—
2087233	674 750,65	1 447 546,28	Картометрический метод	25,00	—
2087234	674 681,70	1 447 510,64	Картометрический метод	25,00	—
2087235	674 639,06	1 447 470,16	Картометрический метод	25,00	—
2087236	674 634,95	1 447 456,18	Картометрический метод	25,00	—
2087237	674 636,41	1 447 437,99	Картометрический метод	25,00	—
2087238	674 619,84	1 447 399,24	Картометрический метод	25,00	—
2087239	674 588,96	1 447 374,58	Картометрический метод	25,00	—
2087240	674 536,06	1 447 332,79	Картометрический метод	25,00	—
2087241	674 506,28	1 447 317,78	Картометрический метод	25,00	—
2087242	674 508,10	1 447 253,14	Картометрический метод	25,00	—
2087243	674 470,66	1 447 216,35	Картометрический метод	25,00	—
2087244	674 460,41	1 447 217,10	Картометрический метод	25,00	—
2087245	674 432,92	1 447 223,17	Картометрический метод	25,00	—
2087246	674 419,37	1 447 228,27	Картометрический метод	25,00	—
2087247	674 413,42	1 447 225,31	Картометрический метод	25,00	—
2087248	674 402,36	1 447 212,32	Картометрический метод	25,00	—
2087249	674 388,48	1 447 201,46	Картометрический метод	25,00	—
2087250	674 326,75	1 447 197,81	Картометрический метод	25,00	—
2087251	674 278,12	1 447 187,24	Картометрический метод	25,00	—
2087252	674 264,87	1 447 161,10	Картометрический метод	25,00	—
2087253	674 193,91	1 447 122,06	Картометрический метод	25,00	—
2087254	674 130,42	1 447 140,27	Картометрический метод	25,00	—
2087255	674 145,30	1 447 175,06	Картометрический метод	25,00	—
2087256	674 144,97	1 447 177,86	Картометрический метод	25,00	—
2087257	674 128,58	1 447 182,24	Картометрический метод	25,00	—

Раздел 2

Сведения о местоположении границ объекта

1	2	3	4	5	6
2087258	674 124,94	1 447 179,73	Картометрический метод	25,00	—
2087259	674 099,17	1 447 185,55	Картометрический метод	25,00	—
2087260	674 069,00	1 447 183,93	Картометрический метод	25,00	—
2087261	674 063,05	1 447 189,96	Картометрический метод	25,00	—
2087262	674 057,06	1 447 212,27	Картометрический метод	25,00	—
2087263	674 052,22	1 447 204,04	Картометрический метод	25,00	—
2087264	674 046,24	1 447 198,93	Картометрический метод	25,00	—
2087265	674 032,27	1 447 208,13	Картометрический метод	25,00	—
2087266	674 036,17	1 447 236,14	Картометрический метод	25,00	—
2087267	673 983,43	1 447 361,92	Картометрический метод	25,00	—
2087268	673 976,41	1 447 427,81	Картометрический метод	25,00	—
2087269	674 070,62	1 447 563,70	Картометрический метод	25,00	—
2087270	674 045,12	1 447 629,81	Картометрический метод	25,00	—
2087271	674 188,99	1 447 721,08	Картометрический метод	25,00	—
2087272	674 197,97	1 447 712,71	Картометрический метод	25,00	—
2087273	674 275,84	1 447 770,40	Картометрический метод	25,00	—
2087274	674 260,23	1 447 792,42	Картометрический метод	25,00	—
2087275	674 288,08	1 447 825,26	Картометрический метод	25,00	—
2087276	674 325,10	1 447 846,25	Картометрический метод	25,00	—
2087277	674 359,82	1 447 897,96	Картометрический метод	25,00	—
2087278	674 367,28	1 447 896,12	Картометрический метод	25,00	—
2087279	674 433,99	1 447 972,60	Картометрический метод	25,00	—
2087280	674 443,41	1 448 018,03	Картометрический метод	25,00	—
2087281	674 506,94	1 448 026,10	Картометрический метод	25,00	—
2087195	674 507,04	1 448 031,96	Картометрический метод	25,00	—
П1					
2087282	670 187,06	1 454 636,20	Картометрический метод	25,00	—
2087449	670 173,70	1 454 626,66	Картометрический метод	25,00	—
2087448	670 163,84	1 454 617,75	Картометрический метод	25,00	—
2087447	670 160,34	1 454 601,22	Картометрический метод	25,00	—
2087446	670 162,57	1 454 587,86	Картометрический метод	25,00	—
2087445	670 167,98	1 454 577,05	Картометрический метод	25,00	—
2087444	670 163,52	1 454 569,42	Картометрический метод	25,00	—
2087443	670 147,94	1 454 561,47	Картометрический метод	25,00	—
2087442	670 134,27	1 454 557,33	Картометрический метод	25,00	—
2087441	670 120,91	1 454 554,47	Картометрический метод	25,00	—
2087440	670 087,20	1 454 535,07	Картометрический метод	25,00	—
2087439	670 070,03	1 454 525,85	Картометрический метод	25,00	—
2087438	670 063,35	1 454 519,49	Картометрический метод	25,00	—
2087437	670 061,13	1 454 506,45	Картометрический метод	25,00	—
2087436	670 056,68	1 454 495,64	Картометрический метод	25,00	—
2087435	670 046,82	1 454 496,28	Картометрический метод	25,00	—
2087434	670 027,10	1 454 499,77	Картометрический метод	25,00	—
2087433	670 015,97	1 454 505,82	Картометрический метод	25,00	—
2087432	670 004,52	1 454 512,49	Картометрический метод	25,00	—
2087431	669 996,26	1 454 510,90	Картометрический метод	25,00	—
2087430	669 979,72	1 454 508,68	Картометрический метод	25,00	—
2087429	669 962,55	1 454 507,72	Картометрический метод	25,00	—
2087428	669 950,46	1 454 509,00	Картометрический метод	25,00	—
2087427	669 934,25	1 454 499,14	Картометрический метод	25,00	—
2087426	669 920,57	1 454 497,55	Картометрический метод	25,00	—
2087425	669 913,58	1 454 479,74	Картометрический метод	25,00	—
2087424	669 902,45	1 454 467,34	Картометрический метод	25,00	—
2087423	669 887,18	1 454 454,94	Картометрический метод	25,00	—
2087422	669 871,28	1 454 447,94	Картометрический метод	25,00	—

Раздел 2

Сведения о местоположении границ объекта

1	2	3	4	5	6
2087421	669 850,61	1 454 438,72	Картометрический метод	25,00	—
2087420	669 830,90	1 454 422,82	Картометрический метод	25,00	—
2087419	669 818,81	1 454 405,33	Картометрический метод	25,00	—
2087418	669 807,68	1 454 389,11	Картометрический метод	25,00	—
2087417	669 801,64	1 454 372,26	Картометрический метод	25,00	—
2087416	669 790,83	1 454 359,22	Картометрический метод	25,00	—
2087415	669 770,79	1 454 351,91	Картометрический метод	25,00	—
2087414	669 762,53	1 454 356,68	Картометрический метод	25,00	—
2087413	669 757,44	1 454 360,81	Картометрический метод	25,00	—
2087412	669 746,31	1 454 358,58	Картометрический метод	25,00	—
2087411	669 735,50	1 454 351,59	Картометрический метод	25,00	—
2087410	669 726,59	1 454 340,46	Картометрический метод	25,00	—
2087409	669 716,42	1 454 338,87	Картометрический метод	25,00	—
2087408	669 705,92	1 454 346,50	Картометрический метод	25,00	—
2087407	669 697,02	1 454 353,81	Картометрический метод	25,00	—
2087406	669 689,07	1 454 362,08	Картометрический метод	25,00	—
2087405	669 675,71	1 454 366,85	Картометрический метод	25,00	—
2087404	669 649,32	1 454 361,45	Картометрический метод	25,00	—
2087403	669 640,73	1 454 357,95	Картометрический метод	25,00	—
2087402	669 630,24	1 454 348,41	Картометрический метод	25,00	—
2087401	669 617,84	1 454 341,41	Картометрический метод	25,00	—
2087400	669 601,30	1 454 339,19	Картометрический метод	25,00	—
2087399	669 589,85	1 454 334,10	Картометрический метод	25,00	—
2087398	669 575,22	1 454 318,83	Картометрический метод	25,00	—
2087397	669 570,14	1 454 313,43	Картометрический метод	25,00	—
2087396	669 559,01	1 454 314,70	Картометрический метод	25,00	—
2087395	669 547,88	1 454 319,15	Картометрический метод	25,00	—
2087394	669 547,56	1 454 329,33	Картометрический метод	25,00	—
2087393	669 552,33	1 454 345,23	Картометрический метод	25,00	—
2087392	669 560,60	1 454 359,86	Картометрический метод	25,00	—
2087391	669 570,45	1 454 379,89	Картометрический метод	25,00	—
2087390	669 560,91	1 454 379,89	Картометрический метод	25,00	—
2087389	669 540,24	1 454 376,39	Картометрический метод	25,00	—
2087388	669 537,38	1 454 370,03	Картометрический метод	25,00	—
2087387	669 538,97	1 454 362,40	Картометрический метод	25,00	—
2087386	669 531,34	1 454 353,81	Картометрический метод	25,00	—
2087385	669 514,49	1 454 350,00	Картометрический метод	25,00	—
2087384	669 503,04	1 454 338,55	Картометрический метод	25,00	—
2087383	669 501,77	1 454 316,61	Картометрический метод	25,00	—
2087382	669 503,36	1 454 295,62	Картометрический метод	25,00	—
2087381	669 497,00	1 454 276,54	Картометрический метод	25,00	—
2087380	669 496,68	1 454 260,00	Картометрический метод	25,00	—
2087379	669 499,54	1 454 252,37	Картометрический метод	25,00	—
2087378	669 505,90	1 454 237,74	Картометрический метод	25,00	—
2087377	669 503,04	1 454 226,61	Картометрический метод	25,00	—
2087376	669 493,18	1 454 216,12	Картометрический метод	25,00	—
2087375	669 484,91	1 454 204,04	Картометрический метод	25,00	—
2087374	669 486,50	1 454 193,22	Картометрический метод	25,00	—
2087373	669 489,68	1 454 186,86	Картометрический метод	25,00	—
2087372	669 490,95	1 454 176,37	Картометрический метод	25,00	—
2087371	669 483,64	1 454 165,56	Картометрический метод	25,00	—
2087370	669 475,05	1 454 164,29	Картометрический метод	25,00	—
2087369	669 463,29	1 454 165,24	Картометрический метод	25,00	—
2087368	669 460,43	1 454 160,79	Картометрический метод	25,00	—
2087367	669 459,15	1 454 151,25	Картометрический метод	25,00	—

Раздел 2

Сведения о местоположении границ объекта

1	2	3	4	5	6
2087366	669 450,25	1 454 142,66	Картометрический метод	25,00	—
2087365	669 440,39	1 454 125,17	Картометрический метод	25,00	—
2087364	669 429,90	1 454 109,91	Картометрический метод	25,00	—
2087363	669 423,86	1 454 102,28	Картометрический метод	25,00	—
2087362	669 411,14	1 454 095,60	Картометрический метод	25,00	—
2087361	669 406,68	1 454 075,56	Картометрический метод	25,00	—
2087360	669 409,86	1 454 045,04	Картометрический метод	25,00	—
2087359	669 414,95	1 454 037,09	Картометрический метод	25,00	—
2087358	669 427,35	1 454 041,54	Картометрический метод	25,00	—
2087357	669 433,71	1 454 042,17	Картометрический метод	25,00	—
2087356	669 435,62	1 454 036,77	Картометрический метод	25,00	—
2087355	669 430,85	1 454 025,64	Картометрический метод	25,00	—
2087354	669 411,14	1 454 013,87	Картометрический метод	25,00	—
2087353	669 390,47	1 454 002,11	Картометрический метод	25,00	—
2087352	669 369,80	1 453 988,75	Картометрический метод	25,00	—
2087351	669 351,67	1 453 976,03	Картометрический метод	25,00	—
2087350	669 341,49	1 453 951,86	Картометрический метод	25,00	—
2087349	669 348,81	1 453 940,73	Картометрический метод	25,00	—
2087348	669 363,12	1 453 929,60	Картометрический метод	25,00	—
2087347	669 378,06	1 453 928,01	Картометрический метод	25,00	—
2087346	669 399,05	1 453 928,65	Картометрический метод	25,00	—
2087345	669 417,18	1 453 938,82	Картометрический метод	25,00	—
2087344	669 441,66	1 453 955,04	Картометрический метод	25,00	—
2087343	669 460,11	1 453 969,99	Картометрический метод	25,00	—
2087342	669 477,60	1 453 987,16	Картометрический метод	25,00	—
2087341	669 495,41	1 454 001,47	Картометрический метод	25,00	—
2087340	669 512,58	1 454 013,24	Картометрический метод	25,00	—
2087339	669 525,93	1 454 027,86	Картометрический метод	25,00	—
2087338	669 526,25	1 454 039,63	Картометрический метод	25,00	—
2087337	669 527,52	1 454 051,40	Картометрический метод	25,00	—
2087336	669 531,66	1 454 061,25	Картометрический метод	25,00	—
2087335	669 541,83	1 454 067,30	Картометрический метод	25,00	—
2087334	669 557,73	1 454 068,25	Картометрический метод	25,00	—
2087333	669 564,41	1 454 072,07	Картометрический метод	25,00	—
2087332	669 579,36	1 454 075,88	Картометрический метод	25,00	—
2087331	669 608,30	1 454 086,69	Картометрический метод	25,00	—
2087330	669 628,01	1 454 094,64	Картометрический метод	25,00	—
2087329	669 640,41	1 454 106,73	Картометрический метод	25,00	—
2087328	669 656,63	1 454 127,08	Картометрический метод	25,00	—
2087327	669 666,17	1 454 142,03	Картометрический метод	25,00	—
2087326	669 680,48	1 454 163,97	Картометрический метод	25,00	—
2087325	669 696,06	1 454 172,55	Картометрический метод	25,00	—
2087324	669 717,05	1 454 178,60	Картометрический метод	25,00	—
2087323	669 746,31	1 454 183,05	Картометрический метод	25,00	—
2087322	669 766,66	1 454 187,18	Картометрический метод	25,00	—
2087321	669 800,37	1 454 204,67	Картометрический метод	25,00	—
2087320	669 814,36	1 454 210,40	Картометрический метод	25,00	—
2087319	669 859,20	1 454 235,52	Картометрический метод	25,00	—
2087318	669 883,68	1 454 251,74	Картометрический метод	25,00	—
2087317	669 886,23	1 454 260,96	Картометрический метод	25,00	—
2087316	669 907,85	1 454 280,99	Картометрический метод	25,00	—
2087315	669 921,53	1 454 290,53	Картометрический метод	25,00	—
2087314	669 939,33	1 454 296,89	Картометрический метод	25,00	—
2087313	669 952,05	1 454 313,75	Картометрический метод	25,00	—
2087312	669 947,92	1 454 323,60	Картометрический метод	25,00	—

Раздел 2

Сведения о местоположении границ объекта

1	2	3	4	5	6
2087311	669 966,68	1 454 330,92	Картометрический метод	25,00	—
2087310	669 975,90	1 454 337,91	Картометрический метод	25,00	—
2087309	669 974,95	1 454 350,00	Картометрический метод	25,00	—
2087308	670 001,98	1 454 351,27	Картометрический метод	25,00	—
2087307	670 024,88	1 454 360,81	Картометрический метод	25,00	—
2087306	670 042,05	1 454 367,49	Картометрический метод	25,00	—
2087305	670 050,00	1 454 382,43	Картометрический метод	25,00	—
2087304	670 056,36	1 454 395,79	Картометрический метод	25,00	—
2087303	670 070,67	1 454 409,15	Картометрический метод	25,00	—
2087302	670 091,34	1 454 423,46	Картометрический метод	25,00	—
2087301	670 108,83	1 454 437,77	Картометрический метод	25,00	—
2087300	670 121,23	1 454 449,53	Картометрический метод	25,00	—
2087299	670 131,09	1 454 466,70	Картометрический метод	25,00	—
2087298	670 140,95	1 454 477,83	Картометрический метод	25,00	—
2087297	670 162,25	1 454 486,42	Картометрический метод	25,00	—
2087296	670 192,46	1 454 506,77	Картометрический метод	25,00	—
2087295	670 209,31	1 454 520,13	Картометрический метод	25,00	—
2087294	670 220,44	1 454 536,66	Картометрический метод	25,00	—
2087293	670 232,53	1 454 537,62	Картометрический метод	25,00	—
2087292	670 236,66	1 454 553,20	Картометрический метод	25,00	—
2087291	670 227,76	1 454 555,74	Картометрический метод	25,00	—
2087290	670 228,71	1 454 560,51	Картометрический метод	25,00	—
2087289	670 235,39	1 454 566,55	Картометрический метод	25,00	—
2087288	670 238,89	1 454 576,09	Картометрический метод	25,00	—
2087287	670 240,80	1 454 591,36	Картометрический метод	25,00	—
2087286	670 233,48	1 454 607,58	Картометрический метод	25,00	—
2087285	670 219,81	1 454 615,84	Картометрический метод	25,00	—
2087284	670 212,49	1 454 621,57	Картометрический метод	25,00	—
2087283	670 201,36	1 454 634,29	Картометрический метод	25,00	—
2087282	670 187,06	1 454 636,20	Картометрический метод	25,00	—
Вырез 1 из 1					
2087450	669 747,26	1 454 275,72	Картометрический метод	25,00	—
2087451	669 762,13	1 454 275,49	Картометрический метод	25,00	—
2087452	669 761,89	1 454 260,34	Картометрический метод	25,00	—
2087453	669 747,02	1 454 260,57	Картометрический метод	25,00	—
2087450	669 747,26	1 454 275,72	Картометрический метод	25,00	—
П1					
2087450	669 747,26	1 454 275,72	Картометрический метод	25,00	—
2087451	669 762,13	1 454 275,49	Картометрический метод	25,00	—
2087452	669 761,89	1 454 260,34	Картометрический метод	25,00	—
2087453	669 747,02	1 454 260,57	Картометрический метод	25,00	—
2087450	669 747,26	1 454 275,72	Картометрический метод	25,00	—
П1					
2087454	674 922,30	1 442 270,43	Картометрический метод	25,00	—
2087455	675 012,49	1 442 242,26	Картометрический метод	25,00	—
2087456	675 068,38	1 442 237,07	Картометрический метод	25,00	—
2087457	675 092,84	1 442 262,41	Картометрический метод	25,00	—
2087458	675 214,69	1 442 197,45	Картометрический метод	25,00	—
2087459	675 235,34	1 442 089,27	Картометрический метод	25,00	—
2087460	675 163,98	1 441 985,98	Картометрический метод	25,00	—
2087461	675 083,59	1 441 913,94	Картометрический метод	25,00	—
2087462	674 965,19	1 441 860,24	Картометрический метод	25,00	—
2087463	674 843,25	1 442 125,73	Картометрический метод	25,00	—
2087464	674 833,51	1 442 231,76	Картометрический метод	25,00	—
2087454	674 922,30	1 442 270,43	Картометрический метод	25,00	—

Раздел 2

Сведения о местоположении границ объекта

1	2	3	4	5	6
П1					
2087465	670 442,00	1 449 181,40	Картометрический метод	25,00	—
2087466	670 493,22	1 449 130,63	Картометрический метод	25,00	—
2087467	670 452,71	1 449 089,61	Картометрический метод	25,00	—
2087468	670 346,86	1 449 018,82	Картометрический метод	25,00	—
2087469	670 336,81	1 449 008,80	Картометрический метод	25,00	—
2087470	670 316,74	1 448 995,19	Картометрический метод	25,00	—
2087471	670 297,76	1 448 960,16	Картометрический метод	25,00	—
2087472	670 252,15	1 448 914,40	Картометрический метод	25,00	—
2087473	670 149,45	1 448 850,83	Картометрический метод	25,00	—
2087474	670 095,10	1 448 893,26	Картометрический метод	25,00	—
2087475	670 120,24	1 448 999,40	Картометрический метод	25,00	—
2087476	670 265,34	1 449 099,27	Картометрический метод	25,00	—
2087477	670 315,32	1 449 122,50	Картометрический метод	25,00	—
2087478	670 316,08	1 449 121,25	Картометрический метод	25,00	—
2087479	670 321,84	1 449 124,57	Картометрический метод	25,00	—
2087480	670 321,36	1 449 125,32	Картометрический метод	25,00	—
2087465	670 442,00	1 449 181,40	Картометрический метод	25,00	—
П1					
2087481	667 990,92	1 455 141,73	Картометрический метод	25,00	—
2087482	668 004,63	1 455 128,49	Картометрический метод	25,00	—
2087483	667 998,69	1 455 121,66	Картометрический метод	25,00	—
2087484	667 989,33	1 455 110,89	Картометрический метод	25,00	—
2087485	668 005,40	1 455 095,16	Картометрический метод	25,00	—
2087486	668 008,90	1 455 091,73	Картометрический метод	25,00	—
2087487	668 014,05	1 455 087,64	Картометрический метод	25,00	—
2087488	668 025,85	1 455 082,55	Картометрический метод	25,00	—
2087489	668 035,49	1 455 090,27	Картометрический метод	25,00	—
2087490	668 057,81	1 455 110,20	Картометрический метод	25,00	—
2087491	668 088,20	1 455 111,58	Картометрический метод	25,00	—
2087492	668 139,54	1 455 018,85	Картометрический метод	25,00	—
2087493	668 115,33	1 454 999,33	Картометрический метод	25,00	—
2087494	668 117,14	1 454 993,50	Картометрический метод	25,00	—
2087495	668 069,37	1 454 950,48	Картометрический метод	25,00	—
2087496	668 009,54	1 454 965,96	Картометрический метод	25,00	—
2087497	667 999,49	1 454 984,47	Картометрический метод	25,00	—
2087498	667 985,24	1 454 981,30	Картометрический метод	25,00	—
2087499	667 973,80	1 454 975,20	Картометрический метод	25,00	—
2087500	667 966,40	1 454 977,12	Картометрический метод	25,00	—
2087501	667 958,42	1 455 002,26	Картометрический метод	25,00	—
2087502	667 922,74	1 455 013,96	Картометрический метод	25,00	—
2087503	667 929,92	1 455 022,20	Картометрический метод	25,00	—
2087504	667 931,65	1 455 021,85	Картометрический метод	25,00	—
2087505	667 963,47	1 455 061,84	Картометрический метод	25,00	—
2087506	667 971,82	1 455 080,50	Картометрический метод	25,00	—
2087507	667 958,22	1 455 109,47	Картометрический метод	25,00	—
2087508	667 963,69	1 455 119,94	Картометрический метод	25,00	—
2087481	667 990,92	1 455 141,73	Картометрический метод	25,00	—
П1					
2087509	669 224,51	1 457 497,52	Картометрический метод	25,00	—
2087510	669 293,55	1 457 463,72	Картометрический метод	25,00	—
2087511	669 321,62	1 457 435,68	Картометрический метод	25,00	—
2087512	669 354,83	1 457 393,55	Картометрический метод	25,00	—
2087513	669 356,42	1 457 387,07	Картометрический метод	25,00	—
2087514	669 354,83	1 457 377,53	Картометрический метод	25,00	—

Раздел 2

Сведения о местоположении границ объекта

1	2	3	4	5	6
2087515	669 348,74	1 457 369,82	Картометрический метод	25,00	—
2087516	669 331,74	1 457 355,95	Картометрический метод	25,00	—
2087517	669 308,51	1 457 334,87	Картометрический метод	25,00	—
2087518	669 235,92	1 457 385,54	Картометрический метод	25,00	—
2087519	669 235,78	1 457 391,34	Картометрический метод	25,00	—
2087520	669 243,14	1 457 415,18	Картометрический метод	25,00	—
2087521	669 202,70	1 457 457,99	Картометрический метод	25,00	—
2087522	669 200,35	1 457 460,26	Картометрический метод	25,00	—
2087523	669 207,75	1 457 470,59	Картометрический метод	25,00	—
2087524	669 205,58	1 457 471,91	Картометрический метод	25,00	—
2087509	669 224,51	1 457 497,52	Картометрический метод	25,00	—
III					
2087525	669 088,38	1 457 765,35	Картометрический метод	25,00	—
2087526	669 094,22	1 457 764,35	Картометрический метод	25,00	—
2087527	669 096,10	1 457 763,81	Картометрический метод	25,00	—
2087528	669 097,79	1 457 762,65	Картометрический метод	25,00	—
2087529	669 100,26	1 457 759,96	Картометрический метод	25,00	—
2087530	669 112,12	1 457 749,36	Картометрический метод	25,00	—
2087531	669 118,55	1 457 742,04	Картометрический метод	25,00	—
2087532	669 120,37	1 457 741,30	Картометрический метод	25,00	—
2087533	669 125,33	1 457 733,99	Картометрический метод	25,00	—
2087534	669 128,03	1 457 731,15	Картометрический метод	25,00	—
2087535	669 135,86	1 457 720,82	Картометрический метод	25,00	—
2087536	669 138,34	1 457 718,69	Картометрический метод	25,00	—
2087537	669 141,40	1 457 698,60	Картометрический метод	25,00	—
2087538	669 148,02	1 457 682,41	Картометрический метод	25,00	—
2087539	669 148,37	1 457 667,76	Картометрический метод	25,00	—
2087540	669 147,81	1 457 664,82	Картометрический метод	25,00	—
2087541	669 146,28	1 457 662,75	Картометрический метод	25,00	—
2087542	669 135,42	1 457 653,88	Картометрический метод	25,00	—
2087543	669 132,83	1 457 651,03	Картометрический метод	25,00	—
2087544	669 129,15	1 457 647,96	Картометрический метод	25,00	—
2087545	669 127,13	1 457 647,55	Картометрический метод	25,00	—
2087546	669 123,37	1 457 643,92	Картометрический метод	25,00	—
2087547	669 118,50	1 457 636,21	Картометрический метод	25,00	—
2087548	669 107,37	1 457 625,09	Картометрический метод	25,00	—
2087549	669 064,50	1 457 670,00	Картометрический метод	25,00	—
2087550	669 063,16	1 457 668,54	Картометрический метод	25,00	—
2087551	669 059,47	1 457 666,54	Картометрический метод	25,00	—
2087552	669 058,10	1 457 667,45	Картометрический метод	25,00	—
2087553	669 051,57	1 457 674,07	Картометрический метод	25,00	—
2087554	669 054,34	1 457 676,80	Картометрический метод	25,00	—
2087555	669 056,54	1 457 678,07	Картометрический метод	25,00	—
2087556	669 007,63	1 457 729,33	Картометрический метод	25,00	—
2087557	669 013,31	1 457 734,15	Картометрический метод	25,00	—
2087558	669 013,49	1 457 734,79	Картометрический метод	25,00	—
2087559	669 017,82	1 457 738,92	Картометрический метод	25,00	—
2087560	669 019,64	1 457 739,33	Картометрический метод	25,00	—
2087561	669 022,38	1 457 742,15	Картометрический метод	25,00	—
2087562	669 022,41	1 457 742,71	Картометрический метод	25,00	—
2087563	669 027,10	1 457 747,12	Картометрический метод	25,00	—
2087564	669 027,59	1 457 747,12	Картометрический метод	25,00	—
2087565	669 030,29	1 457 749,94	Картометрический метод	25,00	—
2087566	669 039,59	1 457 757,30	Картометрический метод	25,00	—
2087567	669 045,42	1 457 763,13	Картометрический метод	25,00	—

Раздел 2

Сведения о местоположении границ объекта

1	2	3	4	5	6
2087568	669 048,11	1 457 764,58	Картометрический метод	25,00	—
2087569	669 051,90	1 457 764,40	Картометрический метод	25,00	—
2087570	669 077,15	1 457 760,58	Картометрический метод	25,00	—
2087571	669 078,39	1 457 763,01	Картометрический метод	25,00	—
2087572	669 080,82	1 457 764,49	Картометрический метод	25,00	—
2087525	669 088,38	1 457 765,35	Картометрический метод	25,00	—
П1					
2087573	666 857,99	1 457 923,49	Картометрический метод	25,00	—
2087574	666 863,92	1 457 921,76	Картометрический метод	25,00	—
2087575	666 862,47	1 457 823,90	Картометрический метод	25,00	—
2087576	666 858,51	1 457 825,22	Картометрический метод	25,00	—
2087577	666 853,23	1 457 817,76	Картометрический метод	25,00	—
2087578	666 848,70	1 457 816,96	Картометрический метод	25,00	—
2087579	666 844,69	1 457 817,75	Картометрический метод	25,00	—
2087580	666 824,06	1 457 819,94	Картометрический метод	25,00	—
2087581	666 825,79	1 457 816,56	Картометрический метод	25,00	—
2087582	666 825,60	1 457 813,70	Картометрический метод	25,00	—
2087583	666 817,18	1 457 808,79	Картометрический метод	25,00	—
2087584	666 799,97	1 457 808,91	Картометрический метод	25,00	—
2087585	666 792,57	1 457 816,28	Картометрический метод	25,00	—
2087586	666 790,25	1 457 825,42	Картометрический метод	25,00	—
2087587	666 768,41	1 457 846,73	Картометрический метод	25,00	—
2087588	666 759,22	1 457 853,16	Картометрический метод	25,00	—
2087589	666 749,64	1 457 861,84	Картометрический метод	25,00	—
2087590	666 743,05	1 457 877,15	Картометрический метод	25,00	—
2087591	666 741,93	1 457 887,68	Картометрический метод	25,00	—
2087592	666 759,09	1 457 901,21	Картометрический метод	25,00	—
2087593	666 774,80	1 457 905,78	Картометрический метод	25,00	—
2087594	666 782,19	1 457 905,76	Картометрический метод	25,00	—
2087595	666 783,70	1 457 902,14	Картометрический метод	25,00	—
2087596	666 809,00	1 457 915,23	Картометрический метод	25,00	—
2087597	666 817,20	1 457 920,34	Картометрический метод	25,00	—
2087598	666 837,58	1 457 920,59	Картометрический метод	25,00	—
2087573	666 857,99	1 457 923,49	Картометрический метод	25,00	—
П1					
2087599	669 145,89	1 448 109,81	Картометрический метод	25,00	—
2087600	669 188,92	1 448 080,37	Картометрический метод	25,00	—
2087601	669 193,06	1 448 067,38	Картометрический метод	25,00	—
2087602	669 191,07	1 448 059,39	Картометрический метод	25,00	—
2087603	669 166,89	1 448 049,80	Картометрический метод	25,00	—
2087604	669 148,96	1 448 067,47	Картометрический метод	25,00	—
2087605	669 139,99	1 448 072,12	Картометрический метод	25,00	—
2087606	669 109,91	1 448 069,80	Картометрический метод	25,00	—
2087607	669 084,18	1 448 050,99	Картометрический метод	25,00	—
2087608	669 069,62	1 448 044,02	Картометрический метод	25,00	—
2087609	669 041,12	1 448 073,30	Картометрический метод	25,00	—
2087610	669 089,56	1 448 087,06	Картометрический метод	25,00	—
2087611	669 089,10	1 448 097,52	Картометрический метод	25,00	—
2087599	669 145,89	1 448 109,81	Картометрический метод	25,00	—
П1					
2087612	668 283,20	1 448 282,79	Картометрический метод	25,00	—
2087613	668 302,42	1 448 266,61	Картометрический метод	25,00	—
2087614	668 299,96	1 448 261,87	Картометрический метод	25,00	—
2087615	668 292,94	1 448 254,26	Картометрический метод	25,00	—
2087616	668 289,62	1 448 251,63	Картометрический метод	25,00	—

Раздел 2

Сведения о местоположении границ объекта					
1	2	3	4	5	6
2087617	668 270,83	1 448 263,61	Картометрический метод	25,00	—
2087612	668 283,20	1 448 282,79	Картометрический метод	25,00	—
П1					
2087618	669 182,26	1 448 327,06	Картометрический метод	25,00	—
2087619	669 182,24	1 448 307,07	Картометрический метод	25,00	—
2087620	669 162,27	1 448 307,05	Картометрический метод	25,00	—
2087621	669 162,25	1 448 327,04	Картометрический метод	25,00	—
2087618	669 182,26	1 448 327,06	Картометрический метод	25,00	—
П1					
2087622	669 119,43	1 448 214,09	Картометрический метод	25,00	—
2087623	669 119,43	1 448 204,09	Картометрический метод	25,00	—
2087624	669 109,43	1 448 204,09	Картометрический метод	25,00	—
2087625	669 109,43	1 448 214,09	Картометрический метод	25,00	—
2087622	669 119,43	1 448 214,09	Картометрический метод	25,00	—
3. Сведения о характерных точках части (частей) границы объекта					
1	2	3	4	5	6
—	—	—	—	—	—

Раздел 3

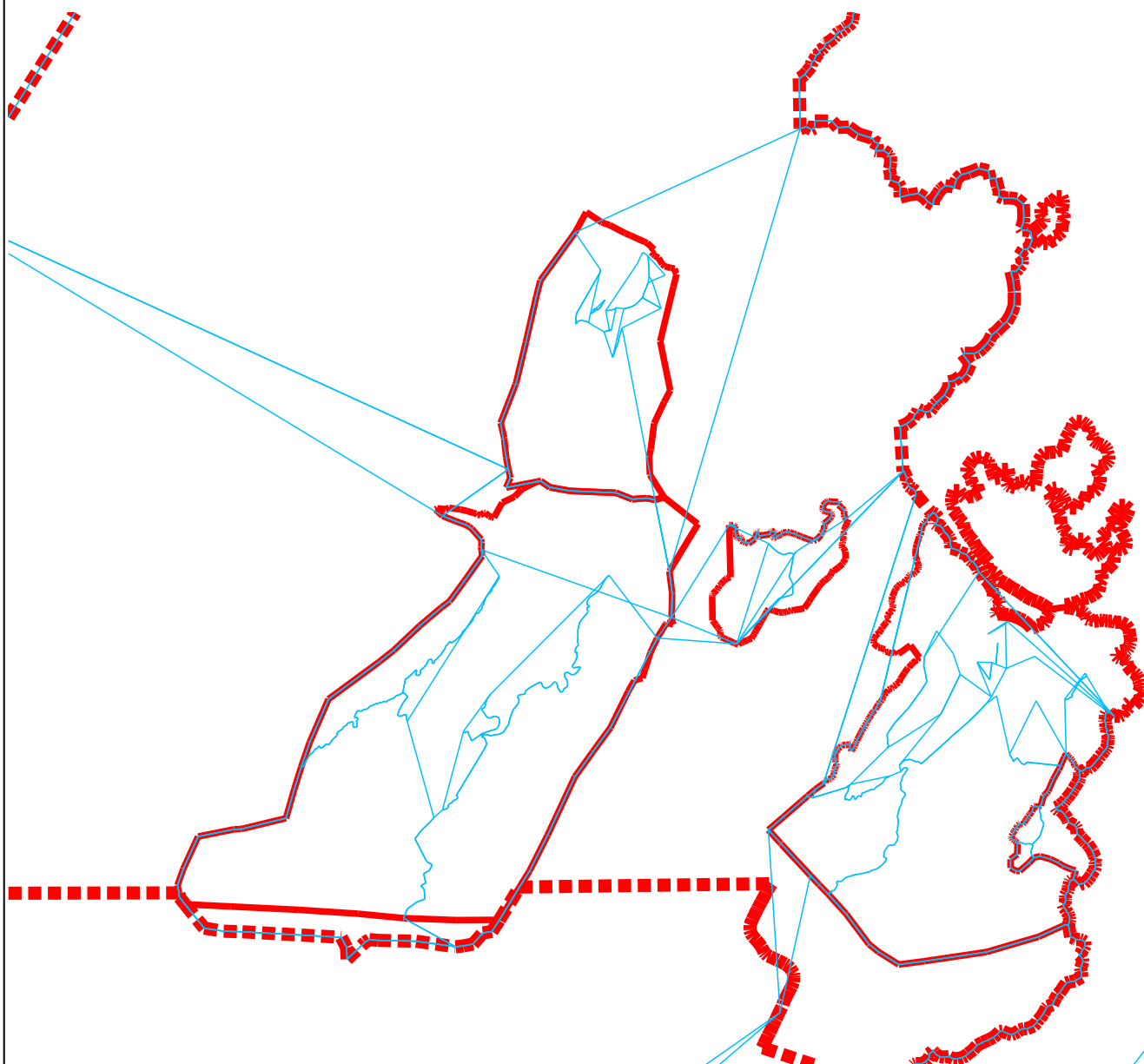
Сведения о местоположении измененных (уточненных) границ объекта

1. Система координат МСК-51

2. Сведения о характерных точках границ объекта







Обозначение характерных точек границы	Существующие координаты, м		Измененные (уточненные) координаты, м		Метод определения координат характерной точки	Средняя квадратическая погрешность положения характерной точки (Mt), м	Описание обозначения точки на местности (при наличии)
	X	Y	X	Y			
1	2	3	4	5	6	7	8
—	—	—	—	—	—	—	—
3. Сведения о характерных точках части (частей) границы объекта							
1	2	3	4	5	6	7	8
—	—	—	—	—	—	—	—

Раздел 4
План границ объекта



Масштаб 1:100 000

Используемые условные знаки и обозначения:

-  - Граница муниципального образования
-  - Граница населенного пункта
-  - Граница земельного участка
-  - Граница зон с особыми условиями использования территории
-  - Граница объектов культурного наследия
-  - ПП (Производственная зона)

Подпись _____ Дата « 15 » февраля 20 24 г.

Место для оттиска печати (при наличии) лица, составившего описание местоположения границ объекта

Прохождение границы		Описание прохождения границы
от точки	до точки	
1	2	3
—	—	—

ОПИСАНИЕ МЕСТОПОЛОЖЕНИЯ ГРАНИЦ

Коммунально-складская зона (П2)

(наименование объекта, местоположение границ которого описано (далее - объект))

Раздел 1

Сведения об объекте

№ п/п	Характеристики объекта	Описание характеристик
1	2	3
1	Местоположение объекта	Мурманская область, г Полярный
2	Площадь объекта ± величина погрешности определения площади ($P \pm \Delta P$)	549 489 м² ± 25 м²
3	Иные характеристики объекта	<p>Вид объекта реестра границ: Территориальная зона</p> <p>Виды разрешенного использования земельных участков, расположенных в территориальной зоне:</p> <p>Основной вид разрешенного использования: Легкая промышленность (6.3). Вспомогательные виды: Коммунальное обслуживание (3.1), Бытовое обслуживание (3.3), Общественное питание (4.6), Транспорт (7.0).</p> <p>Основной вид разрешенного использования: Пищевая промышленность (6.4). Вспомогательные виды: Коммунальное обслуживание (3.1), Бытовое обслуживание (3.3), Общественное питание (4.6), Транспорт (7.0).</p> <p>Основной вид разрешенного использования: Склад (6.9). Вспомогательные виды: Коммунальное обслуживание (3.1), Бытовое обслуживание (3.3), Общественное питание (4.6), Транспорт (7.0).</p> <p>Основной вид разрешенного использования: Деловое управление (4.1). Вспомогательные виды: Коммунальное обслуживание (3.1), Бытовое обслуживание (3.3), Общественное питание (4.6), Транспорт (7.0).</p> <p>Условно разрешенный вид разрешенного использования: Магазины (4.4). Вспомогательные виды: Коммунальное обслуживание (3.1), Бытовое обслуживание (3.3), Общественное питание (4.6), Транспорт (7.0).</p> <p>Условно разрешенный вид разрешенного использования: Служебные гаражи (4.9). Вспомогательные виды: Коммунальное обслуживание (3.1), Бытовое обслуживание (3.3), Общественное питание (4.6), Транспорт (7.0).</p> <p>Условно разрешенный вид разрешенного использования: Хранение автотранспорта (2.7.1). Вспомогательные виды: Коммунальное обслуживание (3.1), Бытовое обслуживание (3.3), Общественное питание (4.6), Транспорт (7.0).</p> <p>Условно разрешенный вид разрешенного использования: Размещение гаражей для собственных нужд (2.7.2). Вспомогательные виды: Коммунальное обслуживание (3.1), Бытовое обслуживание (3.3), Общественное питание (4.6), Транспорт (7.0).</p> <p>Условно разрешенный вид разрешенного использования: Объекты торговли (торговые центры, торгово-развлекательные центры (комплексы) (4.2). Вспомогательные виды: Коммунальное обслуживание (3.1), Бытовое обслуживание (3.3), Общественное питание (4.6), Транспорт (7.0).</p>

Раздел 2

Сведения о местоположении границ объекта

1. Система координат МСК-51

2. Сведения о характерных точках границ объекта

Обозначение характерных точек границ	Координаты, м		Метод определения координат характерной точки	Средняя квадратическая погрешность положения характерной точки (Mt), м	Описание обозначения точки на местности (при наличии)
	X	Y			
1	2	3	4	5	6
П2					
2077100	675 018,83	1 450 445,60	Картометрический метод	25,00	—
2077101	675 216,25	1 450 420,11	Картометрический метод	25,00	—
2077102	675 223,63	1 450 386,49	Картометрический метод	25,00	—
2077103	675 221,43	1 450 363,17	Картометрический метод	25,00	—
2077104	675 195,76	1 450 350,36	Картометрический метод	25,00	—
2077105	675 192,27	1 450 333,45	Картометрический метод	25,00	—
2077106	675 150,16	1 450 355,43	Картометрический метод	25,00	—
2077107	675 141,71	1 450 360,31	Картометрический метод	25,00	—
2077108	675 135,97	1 450 366,69	Картометрический метод	25,00	—
2077109	675 131,50	1 450 371,89	Картометрический метод	25,00	—
2077110	675 128,59	1 450 374,05	Картометрический метод	25,00	—
2077111	675 115,15	1 450 378,38	Картометрический метод	25,00	—
2077112	675 092,73	1 450 354,44	Картометрический метод	25,00	—
2077113	675 099,74	1 450 334,73	Картометрический метод	25,00	—
2077114	675 106,74	1 450 298,12	Картометрический метод	25,00	—
2077115	675 100,00	1 450 267,65	Картометрический метод	25,00	—
2077116	674 991,33	1 450 183,99	Картометрический метод	25,00	—
2077117	674 848,33	1 450 057,30	Картометрический метод	25,00	—
2077118	674 789,70	1 450 001,77	Картометрический метод	25,00	—
2077119	674 753,66	1 449 967,81	Картометрический метод	25,00	—
2077120	674 767,35	1 450 011,60	Картометрический метод	25,00	—
2077121	674 724,56	1 450 025,28	Картометрический метод	25,00	—
2077122	674 693,52	1 450 022,77	Картометрический метод	25,00	—
2077123	674 666,22	1 450 004,20	Картометрический метод	25,00	—
2077124	674 638,85	1 450 008,54	Картометрический метод	25,00	—
2077125	674 632,18	1 450 155,56	Картометрический метод	25,00	—
2077126	674 635,47	1 450 176,93	Картометрический метод	25,00	—
2077127	674 643,88	1 450 177,99	Картометрический метод	25,00	—
2077128	674 652,72	1 450 179,90	Картометрический метод	25,00	—
2077129	674 665,36	1 450 188,04	Картометрический метод	25,00	—
2077130	674 684,00	1 450 203,46	Картометрический метод	25,00	—
2077131	674 715,19	1 450 234,77	Картометрический метод	25,00	—
2077132	674 724,52	1 450 241,64	Картометрический метод	25,00	—
2077133	674 732,70	1 450 258,06	Картометрический метод	25,00	—
2077134	674 736,04	1 450 269,08	Картометрический метод	25,00	—
2077135	674 738,93	1 450 289,45	Картометрический метод	25,00	—
2077136	674 781,81	1 450 313,44	Картометрический метод	25,00	—
2077137	674 990,10	1 450 442,26	Картометрический метод	25,00	—
2077100	675 018,83	1 450 445,60	Картометрический метод	25,00	—
П2					
2077138	668 498,23	1 455 997,55	Картометрический метод	25,00	—
2077139	668 507,34	1 455 989,39	Картометрический метод	25,00	—
2077140	668 523,23	1 455 974,84	Картометрический метод	25,00	—
2077141	668 583,39	1 455 943,20	Картометрический метод	25,00	—
2077142	668 705,51	1 455 895,80	Картометрический метод	25,00	—
2077143	668 708,95	1 455 846,05	Картометрический метод	25,00	—

Раздел 2

Сведения о местоположении границ объекта

1	2	3	4	5	6
2077144	668 713,34	1 455 806,08	Картометрический метод	25,00	—
2077145	668 714,62	1 455 794,45	Картометрический метод	25,00	—
2077146	668 704,27	1 455 792,05	Картометрический метод	25,00	—
2077147	668 707,03	1 455 777,18	Картометрический метод	25,00	—
2077148	668 717,45	1 455 780,12	Картометрический метод	25,00	—
2077149	668 729,28	1 455 783,89	Картометрический метод	25,00	—
2077150	668 728,37	1 455 790,15	Картометрический метод	25,00	—
2077151	668 750,27	1 455 798,48	Картометрический метод	25,00	—
2077152	668 750,84	1 455 801,93	Картометрический метод	25,00	—
2077153	668 756,73	1 455 800,95	Картометрический метод	25,00	—
2077154	668 805,93	1 455 819,52	Картометрический метод	25,00	—
2077155	668 815,84	1 455 823,32	Картометрический метод	25,00	—
2077156	668 845,60	1 455 814,64	Картометрический метод	25,00	—
2077157	668 825,16	1 455 806,90	Картометрический метод	25,00	—
2077158	668 732,01	1 455 771,63	Картометрический метод	25,00	—
2077159	668 735,16	1 455 743,27	Картометрический метод	25,00	—
2077160	668 734,61	1 455 730,13	Картометрический метод	25,00	—
2077161	668 725,32	1 455 755,67	Картометрический метод	25,00	—
2077162	668 721,65	1 455 773,60	Картометрический метод	25,00	—
2077163	668 669,36	1 455 763,89	Картометрический метод	25,00	—
2077164	668 649,47	1 455 759,56	Картометрический метод	25,00	—
2077165	668 652,95	1 455 745,91	Картометрический метод	25,00	—
2077166	668 588,08	1 455 739,29	Картометрический метод	25,00	—
2077167	668 551,82	1 455 723,56	Картометрический метод	25,00	—
2077168	668 518,70	1 455 703,38	Картометрический метод	25,00	—
2077169	668 442,41	1 455 685,68	Картометрический метод	25,00	—
2077170	668 413,08	1 455 652,74	Картометрический метод	25,00	—
2077171	668 421,76	1 455 637,81	Картометрический метод	25,00	—
2077172	668 375,21	1 455 676,18	Картометрический метод	25,00	—
2077173	668 379,04	1 455 680,82	Картометрический метод	25,00	—
2077174	668 322,52	1 455 728,76	Картометрический метод	25,00	—
2077175	668 317,91	1 455 737,85	Картометрический метод	25,00	—
2077176	668 430,52	1 455 764,66	Картометрический метод	25,00	—
2077177	668 367,20	1 455 805,77	Картометрический метод	25,00	—
2077178	668 416,38	1 455 833,66	Картометрический метод	25,00	—
2077179	668 433,80	1 455 843,54	Картометрический метод	25,00	—
2077180	668 440,09	1 455 862,45	Картометрический метод	25,00	—
2077181	668 444,27	1 455 860,24	Картометрический метод	25,00	—
2077182	668 447,08	1 455 865,45	Картометрический метод	25,00	—
2077183	668 446,38	1 455 873,05	Картометрический метод	25,00	—
2077184	668 448,70	1 455 880,54	Картометрический метод	25,00	—
2077185	668 419,09	1 455 898,12	Картометрический метод	25,00	—
2077186	668 419,40	1 455 899,50	Картометрический метод	25,00	—
2077187	668 420,71	1 455 905,29	Картометрический метод	25,00	—
2077188	668 428,18	1 455 938,62	Картометрический метод	25,00	—
2077189	668 462,85	1 455 930,93	Картометрический метод	25,00	—
2077190	668 464,18	1 455 937,85	Картометрический метод	25,00	—
2077191	668 464,96	1 455 941,10	Картометрический метод	25,00	—
2077192	668 466,49	1 455 947,54	Картометрический метод	25,00	—
2077193	668 467,46	1 455 951,61	Картометрический метод	25,00	—
2077138	668 498,23	1 455 997,55	Картометрический метод	25,00	—
П2					
2077194	670 162,32	1 453 492,76	Картометрический метод	25,00	—
2077195	670 214,19	1 453 392,68	Картометрический метод	25,00	—
2077196	670 204,45	1 453 305,59	Картометрический метод	25,00	—

Раздел 2

Сведения о местоположении границ объекта

1	2	3	4	5	6
2077197	670 239,11	1 453 258,90	Картометрический метод	25,00	—
2077198	670 217,65	1 453 235,52	Картометрический метод	25,00	—
2077199	670 192,27	1 453 208,37	Картометрический метод	25,00	—
2077200	670 184,50	1 453 199,92	Картометрический метод	25,00	—
2077201	670 176,80	1 453 192,17	Картометрический метод	25,00	—
2077202	670 174,17	1 453 190,38	Картометрический метод	25,00	—
2077203	670 169,37	1 453 184,80	Картометрический метод	25,00	—
2077204	670 181,19	1 453 176,55	Картометрический метод	25,00	—
2077205	670 184,20	1 453 175,86	Картометрический метод	25,00	—
2077206	670 187,57	1 453 175,73	Картометрический метод	25,00	—
2077207	670 193,15	1 453 177,68	Картометрический метод	25,00	—
2077208	670 199,71	1 453 180,05	Картометрический метод	25,00	—
2077209	670 192,58	1 453 155,47	Картометрический метод	25,00	—
2077210	670 191,21	1 453 161,35	Картометрический метод	25,00	—
2077211	670 182,83	1 453 168,64	Картометрический метод	25,00	—
2077212	670 164,81	1 453 180,63	Картометрический метод	25,00	—
2077213	670 129,71	1 453 137,70	Картометрический метод	25,00	—
2077214	670 114,00	1 453 127,02	Картометрический метод	25,00	—
2077215	670 089,45	1 453 163,14	Картометрический метод	25,00	—
2077216	670 040,59	1 453 335,96	Картометрический метод	25,00	—
2077217	670 002,98	1 453 388,48	Картометрический метод	25,00	—
2077218	670 102,85	1 453 459,05	Картометрический метод	25,00	—
2077194	670 162,32	1 453 492,76	Картометрический метод	25,00	—
П2					
2077219	669 709,64	1 448 846,50	Картометрический метод	25,00	—
2077220	669 720,96	1 448 796,15	Картометрический метод	25,00	—
2077221	669 689,23	1 448 785,00	Картометрический метод	25,00	—
2077222	669 571,80	1 448 737,91	Картометрический метод	25,00	—
2077223	669 563,02	1 448 721,77	Картометрический метод	25,00	—
2077224	669 526,64	1 448 703,38	Картометрический метод	25,00	—
2077225	669 497,83	1 448 704,92	Картометрический метод	25,00	—
2077226	669 444,84	1 448 663,77	Картометрический метод	25,00	—
2077227	669 465,00	1 448 621,87	Картометрический метод	25,00	—
2077228	669 439,22	1 448 606,34	Картометрический метод	25,00	—
2077229	669 424,12	1 448 597,39	Картометрический метод	25,00	—
2077230	669 427,69	1 448 589,77	Картометрический метод	25,00	—
2077231	669 365,87	1 448 555,76	Картометрический метод	25,00	—
2077232	669 313,50	1 448 509,03	Картометрический метод	25,00	—
2077233	669 277,10	1 448 583,44	Картометрический метод	25,00	—
2077234	669 246,23	1 448 561,81	Картометрический метод	25,00	—
2077235	669 221,08	1 448 546,29	Картометрический метод	25,00	—
2077236	669 265,39	1 448 474,46	Картометрический метод	25,00	—
2077237	669 241,16	1 448 475,15	Картометрический метод	25,00	—
2077238	669 189,73	1 448 517,33	Картометрический метод	25,00	—
2077239	669 215,99	1 448 572,34	Картометрический метод	25,00	—
2077240	669 290,22	1 448 664,63	Картометрический метод	25,00	—
2077241	669 330,13	1 448 688,93	Картометрический метод	25,00	—
2077242	669 347,13	1 448 657,68	Картометрический метод	25,00	—
2077243	669 375,32	1 448 672,18	Картометрический метод	25,00	—
2077244	669 399,95	1 448 669,96	Картометрический метод	25,00	—
2077245	669 393,80	1 448 712,78	Картометрический метод	25,00	—
2077246	669 454,54	1 448 725,72	Картометрический метод	25,00	—
2077247	669 472,08	1 448 748,20	Картометрический метод	25,00	—
2077248	669 495,36	1 448 753,28	Картометрический метод	25,00	—
2077249	669 513,79	1 448 728,88	Картометрический метод	25,00	—

Раздел 2

Сведения о местоположении границ объекта

1	2	3	4	5	6
2077250	669 546,65	1 448 745,75	Картометрический метод	25,00	—
2077251	669 544,60	1 448 755,37	Картометрический метод	25,00	—
2077252	669 664,14	1 448 802,08	Картометрический метод	25,00	—
2077253	669 657,02	1 448 831,84	Картометрический метод	25,00	—
2077219	669 709,64	1 448 846,50	Картометрический метод	25,00	—
П2					
2077254	668 793,94	1 455 633,73	Картометрический метод	25,00	—
2077255	668 831,64	1 455 537,92	Картометрический метод	25,00	—
2077256	668 789,71	1 455 517,28	Картометрический метод	25,00	—
2077257	668 791,57	1 455 502,35	Картометрический метод	25,00	—
2077258	668 736,39	1 455 472,31	Картометрический метод	25,00	—
2077259	668 699,62	1 455 462,19	Картометрический метод	25,00	—
2077260	668 658,67	1 455 433,09	Картометрический метод	25,00	—
2077261	668 655,68	1 455 430,97	Картометрический метод	25,00	—
2077262	668 636,00	1 455 416,99	Картометрический метод	25,00	—
2077263	668 612,26	1 455 414,56	Картометрический метод	25,00	—
2077264	668 605,44	1 455 458,21	Картометрический метод	25,00	—
2077265	668 622,54	1 455 460,18	Картометрический метод	25,00	—
2077266	668 612,48	1 455 546,50	Картометрический метод	25,00	—
2077267	668 597,89	1 455 544,83	Картометрический метод	25,00	—
2077268	668 601,94	1 455 509,42	Картометрический метод	25,00	—
2077269	668 579,40	1 455 512,79	Картометрический метод	25,00	—
2077270	668 557,72	1 455 511,94	Картометрический метод	25,00	—
2077271	668 555,39	1 455 562,35	Картометрический метод	25,00	—
2077272	668 572,15	1 455 566,32	Картометрический метод	25,00	—
2077273	668 730,15	1 455 609,23	Картометрический метод	25,00	—
2077274	668 733,99	1 455 610,10	Картометрический метод	25,00	—
2077275	668 749,62	1 455 613,63	Картометрический метод	25,00	—
2077276	668 788,99	1 455 631,66	Картометрический метод	25,00	—
2077254	668 793,94	1 455 633,73	Картометрический метод	25,00	—
П2					
2077277	668 860,10	1 456 905,34	Картометрический метод	25,00	—
2077278	668 885,35	1 456 888,66	Картометрический метод	25,00	—
2077279	668 887,70	1 456 889,91	Картометрический метод	25,00	—
2077280	668 901,13	1 456 883,13	Картометрический метод	25,00	—
2077281	668 903,85	1 456 887,24	Картометрический метод	25,00	—
2077282	668 944,88	1 456 860,65	Картометрический метод	25,00	—
2077283	668 965,87	1 456 882,92	Картометрический метод	25,00	—
2077284	668 973,91	1 456 882,07	Картометрический метод	25,00	—
2077285	668 980,25	1 456 881,59	Картометрический метод	25,00	—
2077286	669 021,07	1 456 844,44	Картометрический метод	25,00	—
2077287	669 004,13	1 456 823,10	Картометрический метод	25,00	—
2077288	668 979,20	1 456 838,41	Картометрический метод	25,00	—
2077289	668 969,95	1 456 826,67	Картометрический метод	25,00	—
2077290	668 966,43	1 456 821,15	Картометрический метод	25,00	—
2077291	668 934,09	1 456 780,06	Картометрический метод	25,00	—
2077292	668 933,29	1 456 780,67	Картометрический метод	25,00	—
2077293	668 930,56	1 456 777,13	Картометрический метод	25,00	—
2077294	668 934,49	1 456 769,99	Картометрический метод	25,00	—
2077295	668 919,17	1 456 750,13	Картометрический метод	25,00	—
2077296	668 918,86	1 456 743,14	Картометрический метод	25,00	—
2077297	668 942,51	1 456 726,44	Картометрический метод	25,00	—
2077298	668 944,86	1 456 724,87	Картометрический метод	25,00	—
2077299	668 940,09	1 456 718,97	Картометрический метод	25,00	—
2077300	668 934,71	1 456 720,58	Картометрический метод	25,00	—

Раздел 2

Сведения о местоположении границ объекта

1	2	3	4	5	6
2077301	668 935,33	1 456 721,87	Картометрический метод	25,00	—
2077302	668 930,97	1 456 724,22	Картометрический метод	25,00	—
2077303	668 926,19	1 456 718,60	Картометрический метод	25,00	—
2077304	668 924,07	1 456 716,11	Картометрический метод	25,00	—
2077305	668 910,11	1 456 699,71	Картометрический метод	25,00	—
2077306	668 905,40	1 456 694,72	Картометрический метод	25,00	—
2077307	668 903,75	1 456 696,13	Картометрический метод	25,00	—
2077308	668 886,96	1 456 710,41	Картометрический метод	25,00	—
2077309	668 888,36	1 456 714,52	Картометрический метод	25,00	—
2077310	668 890,45	1 456 715,33	Картометрический метод	25,00	—
2077311	668 911,64	1 456 740,24	Картометрический метод	25,00	—
2077312	668 903,30	1 456 744,71	Картометрический метод	25,00	—
2077313	668 892,58	1 456 753,37	Картометрический метод	25,00	—
2077314	668 872,24	1 456 730,34	Картометрический метод	25,00	—
2077315	668 835,14	1 456 762,67	Картометрический метод	25,00	—
2077316	668 811,73	1 456 782,68	Картометрический метод	25,00	—
2077317	668 808,06	1 456 778,57	Картометрический метод	25,00	—
2077318	668 795,49	1 456 789,72	Картометрический метод	25,00	—
2077319	668 801,44	1 456 796,90	Картометрический метод	25,00	—
2077320	668 795,22	1 456 801,23	Картометрический метод	25,00	—
2077321	668 825,61	1 456 844,90	Картометрический метод	25,00	—
2077322	668 828,20	1 456 847,88	Картометрический метод	25,00	—
2077323	668 826,35	1 456 851,31	Картометрический метод	25,00	—
2077324	668 842,07	1 456 884,27	Картометрический метод	25,00	—
2077277	668 860,10	1 456 905,34	Картометрический метод	25,00	—
П2					
2077325	667 907,40	1 455 015,66	Картометрический метод	25,00	—
2077326	667 922,74	1 455 013,96	Картометрический метод	25,00	—
2077327	667 958,42	1 455 002,26	Картометрический метод	25,00	—
2077328	667 966,40	1 454 977,12	Картометрический метод	25,00	—
2077329	667 973,80	1 454 975,20	Картометрический метод	25,00	—
2077330	667 985,24	1 454 981,30	Картометрический метод	25,00	—
2077331	667 999,49	1 454 984,47	Картометрический метод	25,00	—
2077332	668 009,54	1 454 965,96	Картометрический метод	25,00	—
2077333	668 069,37	1 454 950,48	Картометрический метод	25,00	—
2077334	668 032,02	1 454 916,83	Картометрический метод	25,00	—
2077335	668 084,23	1 454 853,60	Картометрический метод	25,00	—
2077336	667 877,94	1 454 887,26	Картометрический метод	25,00	—
2077337	667 878,75	1 454 908,05	Картометрический метод	25,00	—
2077338	667 884,25	1 454 949,92	Картометрический метод	25,00	—
2077339	667 896,05	1 455 000,92	Картометрический метод	25,00	—
2077340	667 898,44	1 455 007,11	Картометрический метод	25,00	—
2077325	667 907,40	1 455 015,66	Картометрический метод	25,00	—
П2					
2077341	670 755,63	1 454 021,36	Картометрический метод	25,00	—
2077342	670 863,60	1 454 014,28	Картометрический метод	25,00	—
2077343	670 906,73	1 453 995,47	Картометрический метод	25,00	—
2077344	670 922,93	1 453 985,39	Картометрический метод	25,00	—
2077345	670 924,67	1 453 980,35	Картометрический метод	25,00	—
2077346	670 923,17	1 453 963,61	Картометрический метод	25,00	—
2077347	670 917,82	1 453 965,11	Картометрический метод	25,00	—
2077348	670 910,76	1 453 966,56	Картометрический метод	25,00	—
2077349	670 905,94	1 453 967,61	Картометрический метод	25,00	—
2077350	670 899,93	1 453 968,74	Картометрический метод	25,00	—
2077351	670 895,10	1 453 969,42	Картометрический метод	25,00	—

Раздел 2

Сведения о местоположении границ объекта					
1	2	3	4	5	6
2077352	670 890,93	1 453 969,92	Картометрический метод	25,00	—
2077353	670 888,03	1 453 970,20	Картометрический метод	25,00	—
2077354	670 885,50	1 453 970,16	Картометрический метод	25,00	—
2077355	670 883,18	1 453 969,61	Картометрический метод	25,00	—
2077356	670 880,85	1 453 968,74	Картометрический метод	25,00	—
2077357	670 878,90	1 453 967,51	Картометрический метод	25,00	—
2077358	670 876,18	1 453 965,62	Картометрический метод	25,00	—
2077359	670 873,54	1 453 962,98	Картометрический метод	25,00	—
2077360	670 872,02	1 453 961,21	Картометрический метод	25,00	—
2077361	670 870,95	1 453 959,36	Картометрический метод	25,00	—
2077362	670 869,72	1 453 957,23	Картометрический метод	25,00	—
2077363	670 869,17	1 453 955,45	Картометрический метод	25,00	—
2077364	670 868,70	1 453 953,59	Картометрический метод	25,00	—
2077365	670 868,74	1 453 951,88	Картометрический метод	25,00	—
2077366	670 869,02	1 453 950,39	Картометрический метод	25,00	—
2077367	670 869,73	1 453 948,37	Картометрический метод	25,00	—
2077368	670 870,82	1 453 946,34	Картометрический метод	25,00	—
2077369	670 872,12	1 453 943,71	Картометрический метод	25,00	—
2077370	670 873,12	1 453 941,53	Картометрический метод	25,00	—
2077371	670 874,05	1 453 938,84	Картометрический метод	25,00	—
2077372	670 874,91	1 453 936,43	Картометрический метод	25,00	—
2077373	670 876,05	1 453 932,99	Картометрический метод	25,00	—
2077374	670 877,11	1 453 929,78	Картометрический метод	25,00	—
2077375	670 878,46	1 453 926,29	Картометрический метод	25,00	—
2077376	670 868,89	1 453 923,06	Картометрический метод	25,00	—
2077377	670 868,93	1 453 925,41	Картометрический метод	25,00	—
2077378	670 867,91	1 453 932,59	Картометрический метод	25,00	—
2077379	670 865,98	1 453 939,10	Картометрический метод	25,00	—
2077380	670 863,93	1 453 943,12	Картометрический метод	25,00	—
2077381	670 863,15	1 453 944,04	Картометрический метод	25,00	—
2077382	670 862,63	1 453 943,71	Картометрический метод	25,00	—
2077383	670 861,59	1 453 942,78	Картометрический метод	25,00	—
2077384	670 860,54	1 453 940,75	Картометрический метод	25,00	—
2077385	670 859,56	1 453 938,20	Картометрический метод	25,00	—
2077386	670 859,44	1 453 935,99	Картометрический метод	25,00	—
2077387	670 859,57	1 453 933,42	Картометрический метод	25,00	—
2077388	670 859,77	1 453 930,26	Картометрический метод	25,00	—
2077389	670 859,73	1 453 927,53	Картометрический метод	25,00	—
2077390	670 858,41	1 453 925,08	Картометрический метод	25,00	—
2077391	670 856,94	1 453 923,48	Картометрический метод	25,00	—
2077392	670 854,61	1 453 922,07	Картометрический метод	25,00	—
2077393	670 852,03	1 453 920,91	Картометрический метод	25,00	—
2077394	670 848,18	1 453 920,03	Картометрический метод	25,00	—
2077395	670 846,38	1 453 919,64	Картометрический метод	25,00	—
2077396	670 841,76	1 453 919,11	Картометрический метод	25,00	—
2077397	670 836,74	1 453 919,52	Картометрический метод	25,00	—
2077398	670 832,73	1 453 920,37	Картометрический метод	25,00	—
2077399	670 826,80	1 453 922,51	Картометрический метод	25,00	—
2077400	670 820,19	1 453 925,68	Картометрический метод	25,00	—
2077401	670 816,40	1 453 928,38	Картометрический метод	25,00	—
2077402	670 812,51	1 453 932,12	Картометрический метод	25,00	—
2077403	670 810,18	1 453 935,23	Картометрический метод	25,00	—
2077404	670 809,71	1 453 937,37	Картометрический метод	25,00	—
2077405	670 810,08	1 453 939,25	Картометрический метод	25,00	—
2077406	670 812,00	1 453 942,03	Картометрический метод	25,00	—

Раздел 2

Сведения о местоположении границ объекта

1	2	3	4	5	6
2077407	670 814,61	1 453 945,05	Картометрический метод	25,00	—
2077408	670 817,29	1 453 947,49	Картометрический метод	25,00	—
2077409	670 819,30	1 453 949,85	Картометрический метод	25,00	—
2077410	670 819,92	1 453 951,80	Картометрический метод	25,00	—
2077411	670 819,69	1 453 953,09	Картометрический метод	25,00	—
2077412	670 817,91	1 453 954,22	Картометрический метод	25,00	—
2077413	670 812,58	1 453 957,47	Картометрический метод	25,00	—
2077414	670 805,57	1 453 961,59	Картометрический метод	25,00	—
2077415	670 797,36	1 453 966,24	Картометрический метод	25,00	—
2077416	670 788,98	1 453 970,80	Картометрический метод	25,00	—
2077417	670 786,62	1 453 971,78	Картометрический метод	25,00	—
2077418	670 778,97	1 453 974,21	Картометрический метод	25,00	—
2077419	670 767,92	1 453 977,29	Картометрический метод	25,00	—
2077420	670 758,83	1 453 979,90	Картометрический метод	25,00	—
2077421	670 746,27	1 453 984,03	Картометрический метод	25,00	—
2077422	670 741,35	1 453 985,56	Картометрический метод	25,00	—
2077423	670 736,75	1 453 986,74	Картометрический метод	25,00	—
2077424	670 731,64	1 453 986,90	Картометрический метод	25,00	—
2077425	670 727,70	1 453 985,77	Картометрический метод	25,00	—
2077426	670 724,52	1 453 984,71	Картометрический метод	25,00	—
2077427	670 720,98	1 453 982,47	Картометрический метод	25,00	—
2077428	670 715,45	1 453 977,51	Картометрический метод	25,00	—
2077429	670 709,96	1 453 971,12	Картометрический метод	25,00	—
2077430	670 705,16	1 453 964,43	Картометрический метод	25,00	—
2077431	670 699,43	1 453 955,42	Картометрический метод	25,00	—
2077432	670 690,31	1 453 941,42	Картометрический метод	25,00	—
2077433	670 679,77	1 453 926,56	Картометрический метод	25,00	—
2077434	670 670,42	1 453 913,74	Картометрический метод	25,00	—
2077435	670 657,21	1 453 898,20	Картометрический метод	25,00	—
2077436	670 648,09	1 453 888,92	Картометрический метод	25,00	—
2077437	670 640,05	1 453 881,09	Картометрический метод	25,00	—
2077438	670 627,46	1 453 868,77	Картометрический метод	25,00	—
2077439	670 619,47	1 453 860,45	Картометрический метод	25,00	—
2077440	670 610,27	1 453 850,09	Картометрический метод	25,00	—
2077441	670 602,58	1 453 842,09	Картометрический метод	25,00	—
2077442	670 594,81	1 453 834,46	Картометрический метод	25,00	—
2077443	670 588,04	1 453 828,82	Картометрический метод	25,00	—
2077444	670 574,95	1 453 841,50	Картометрический метод	25,00	—
2077445	670 630,99	1 453 918,28	Картометрический метод	25,00	—
2077446	670 680,04	1 453 974,17	Картометрический метод	25,00	—
2077447	670 691,16	1 453 967,88	Картометрический метод	25,00	—
2077448	670 711,21	1 453 989,76	Картометрический метод	25,00	—
2077341	670 755,63	1 454 021,36	Картометрический метод	25,00	—
П2					
2077449	668 704,73	1 456 242,33	Картометрический метод	25,00	—
2077450	668 719,57	1 456 238,50	Картометрический метод	25,00	—
2077451	668 740,13	1 456 198,07	Картометрический метод	25,00	—
2077452	668 741,39	1 456 195,35	Картометрический метод	25,00	—
2077453	668 689,13	1 456 147,56	Картометрический метод	25,00	—
2077454	668 648,18	1 456 116,75	Картометрический метод	25,00	—
2077455	668 608,34	1 456 098,33	Картометрический метод	25,00	—
2077456	668 559,71	1 456 064,32	Картометрический метод	25,00	—
2077457	668 555,04	1 456 070,60	Картометрический метод	25,00	—
2077458	668 543,99	1 456 048,83	Картометрический метод	25,00	—
2077459	668 535,93	1 456 022,53	Картометрический метод	25,00	—

Раздел 2

Сведения о местоположении границ объекта

1	2	3	4	5	6
2077460	668 568,47	1 456 032,65	Картометрический метод	25,00	—
2077461	668 572,48	1 456 037,66	Картометрический метод	25,00	—
2077462	668 575,02	1 456 027,85	Картометрический метод	25,00	—
2077463	668 530,68	1 456 019,04	Картометрический метод	25,00	—
2077464	668 525,59	1 456 020,12	Картометрический метод	25,00	—
2077465	668 532,15	1 456 042,52	Картометрический метод	25,00	—
2077466	668 557,26	1 456 087,14	Картометрический метод	25,00	—
2077467	668 581,38	1 456 138,87	Картометрический метод	25,00	—
2077468	668 588,60	1 456 151,41	Картометрический метод	25,00	—
2077469	668 590,97	1 456 154,09	Картометрический метод	25,00	—
2077470	668 598,87	1 456 169,35	Картометрический метод	25,00	—
2077471	668 605,41	1 456 176,46	Картометрический метод	25,00	—
2077472	668 612,32	1 456 182,40	Картометрический метод	25,00	—
2077473	668 623,15	1 456 191,10	Картометрический метод	25,00	—
2077474	668 622,60	1 456 191,86	Картометрический метод	25,00	—
2077475	668 642,88	1 456 206,76	Картометрический метод	25,00	—
2077476	668 656,30	1 456 211,72	Картометрический метод	25,00	—
2077477	668 663,02	1 456 220,01	Картометрический метод	25,00	—
2077478	668 665,04	1 456 219,06	Картометрический метод	25,00	—
2077479	668 667,81	1 456 221,01	Картометрический метод	25,00	—
2077480	668 678,86	1 456 220,44	Картометрический метод	25,00	—
2077481	668 682,01	1 456 230,25	Картометрический метод	25,00	—
2077482	668 700,76	1 456 240,57	Картометрический метод	25,00	—
2077449	668 704,73	1 456 242,33	Картометрический метод	25,00	—
П2					
2077483	669 279,52	1 448 920,34	Картометрический метод	25,00	—
2077484	669 316,60	1 448 880,92	Картометрический метод	25,00	—
2077485	669 304,09	1 448 846,23	Картометрический метод	25,00	—
2077486	669 293,68	1 448 829,09	Картометрический метод	25,00	—
2077487	669 291,52	1 448 823,23	Картометрический метод	25,00	—
2077488	669 268,66	1 448 787,43	Картометрический метод	25,00	—
2077489	669 265,00	1 448 781,26	Картометрический метод	25,00	—
2077490	669 263,70	1 448 780,07	Картометрический метод	25,00	—
2077491	669 262,54	1 448 781,15	Картометрический метод	25,00	—
2077492	669 236,38	1 448 754,20	Картометрический метод	25,00	—
2077493	669 231,08	1 448 759,69	Картометрический метод	25,00	—
2077494	669 224,30	1 448 757,17	Картометрический метод	25,00	—
2077495	669 209,31	1 448 771,94	Картометрический метод	25,00	—
2077496	669 179,99	1 448 807,26	Картометрический метод	25,00	—
2077497	669 181,35	1 448 831,75	Картометрический метод	25,00	—
2077498	669 242,32	1 448 903,13	Картометрический метод	25,00	—
2077483	669 279,52	1 448 920,34	Картометрический метод	25,00	—
П2					
2077499	667 610,01	1 457 292,17	Картометрический метод	25,00	—
2077500	667 615,73	1 457 236,47	Картометрический метод	25,00	—
2077501	667 639,54	1 457 242,99	Картометрический метод	25,00	—
2077502	667 666,93	1 457 191,45	Картометрический метод	25,00	—
2077503	667 640,41	1 457 171,09	Картометрический метод	25,00	—
2077504	667 635,54	1 457 167,34	Картометрический метод	25,00	—
2077505	667 632,25	1 457 123,59	Картометрический метод	25,00	—
2077506	667 535,35	1 457 149,42	Картометрический метод	25,00	—
2077507	667 526,77	1 457 183,06	Картометрический метод	25,00	—
2077508	667 503,78	1 457 183,62	Картометрический метод	25,00	—
2077509	667 496,83	1 457 199,34	Картометрический метод	25,00	—
2077510	667 596,55	1 457 231,47	Картометрический метод	25,00	—

Раздел 2

Сведения о местоположении границ объекта					
1	2	3	4	5	6
2077511	667 588,86	1 457 282,90	Картометрический метод	25,00	—
2077512	667 602,66	1 457 288,94	Картометрический метод	25,00	—
2077499	667 610,01	1 457 292,17	Картометрический метод	25,00	—
П2					
2077513	669 129,98	1 448 378,97	Картометрический метод	25,00	—
2077514	669 146,86	1 448 369,41	Картометрический метод	25,00	—
2077515	669 169,74	1 448 334,47	Картометрический метод	25,00	—
2077516	669 182,26	1 448 327,06	Картометрический метод	25,00	—
2077517	669 162,25	1 448 327,04	Картометрический метод	25,00	—
2077518	669 162,27	1 448 307,05	Картометрический метод	25,00	—
2077519	669 182,24	1 448 307,07	Картометрический метод	25,00	—
2077520	669 153,11	1 448 294,98	Картометрический метод	25,00	—
2077521	669 084,80	1 448 283,96	Картометрический метод	25,00	—
2077522	669 070,29	1 448 280,02	Картометрический метод	25,00	—
2077523	669 048,64	1 448 270,66	Картометрический метод	25,00	—
2077524	669 016,31	1 448 250,70	Картометрический метод	25,00	—
2077525	668 993,73	1 448 292,64	Картометрический метод	25,00	—
2077526	669 012,17	1 448 302,67	Картометрический метод	25,00	—
2077527	669 010,83	1 448 305,51	Картометрический метод	25,00	—
2077528	669 032,66	1 448 319,18	Картометрический метод	25,00	—
2077529	669 056,60	1 448 306,90	Картометрический метод	25,00	—
2077530	669 046,94	1 448 336,37	Картометрический метод	25,00	—
2077531	669 046,69	1 448 346,77	Картометрический метод	25,00	—
2077532	669 050,69	1 448 352,71	Картометрический метод	25,00	—
2077533	669 070,49	1 448 364,95	Картометрический метод	25,00	—
2077534	669 082,78	1 448 361,47	Картометрический метод	25,00	—
2077513	669 129,98	1 448 378,97	Картометрический метод	25,00	—
П2					
2077535	668 558,77	1 457 641,12	Картометрический метод	25,00	—
2077536	668 619,34	1 457 607,72	Картометрический метод	25,00	—
2077537	668 632,79	1 457 572,99	Картометрический метод	25,00	—
2077538	668 591,07	1 457 511,54	Картометрический метод	25,00	—
2077539	668 506,28	1 457 559,63	Картометрический метод	25,00	—
2077535	668 558,77	1 457 641,12	Картометрический метод	25,00	—
П2					
2077540	669 617,04	1 449 171,45	Картометрический метод	25,00	—
2077541	669 628,11	1 449 159,40	Картометрический метод	25,00	—
2077542	669 586,84	1 449 127,56	Картометрический метод	25,00	—
2077543	669 527,51	1 449 082,92	Картометрический метод	25,00	—
2077544	669 517,25	1 449 075,48	Картометрический метод	25,00	—
2077545	669 500,34	1 449 064,37	Картометрический метод	25,00	—
2077546	669 490,67	1 449 079,25	Картометрический метод	25,00	—
2077547	669 465,30	1 449 114,73	Картометрический метод	25,00	—
2077548	669 459,59	1 449 123,95	Картометрический метод	25,00	—
2077549	669 454,32	1 449 132,46	Картометрический метод	25,00	—
2077550	669 467,42	1 449 142,52	Картометрический метод	25,00	—
2077551	669 480,59	1 449 154,28	Картометрический метод	25,00	—
2077552	669 488,50	1 449 156,19	Картометрический метод	25,00	—
2077553	669 517,85	1 449 163,27	Картометрический метод	25,00	—
2077554	669 545,13	1 449 161,60	Картометрический метод	25,00	—
2077555	669 554,85	1 449 155,50	Картометрический метод	25,00	—
2077540	669 617,04	1 449 171,45	Картометрический метод	25,00	—
П2					
2077556	670 236,45	1 453 213,07	Картометрический метод	25,00	—
2077557	670 379,15	1 453 207,78	Картометрический метод	25,00	—

Раздел 2

Сведения о местоположении границ объекта

1	2	3	4	5	6
2077558	670 404,68	1 453 198,98	Картометрический метод	25,00	—
2077559	670 393,81	1 453 167,71	Картометрический метод	25,00	—
2077560	670 301,57	1 453 175,96	Картометрический метод	25,00	—
2077561	670 257,90	1 453 138,92	Картометрический метод	25,00	—
2077562	670 254,96	1 453 146,94	Картометрический метод	25,00	—
2077563	670 245,74	1 453 143,68	Картометрический метод	25,00	—
2077564	670 237,60	1 453 142,08	Картометрический метод	25,00	—
2077565	670 229,59	1 453 144,86	Картометрический метод	25,00	—
2077566	670 222,25	1 453 150,94	Картометрический метод	25,00	—
2077567	670 216,05	1 453 155,46	Картометрический метод	25,00	—
2077568	670 210,19	1 453 162,22	Картометрический метод	25,00	—
2077569	670 202,80	1 453 176,84	Картометрический метод	25,00	—
2077570	670 215,86	1 453 202,51	Картометрический метод	25,00	—
2077556	670 236,45	1 453 213,07	Картометрический метод	25,00	—
П2					
2077571	668 591,87	1 448 543,88	Картометрический метод	25,00	—
2077572	668 584,47	1 448 537,96	Картометрический метод	25,00	—
2077573	668 572,42	1 448 528,33	Картометрический метод	25,00	—
2077574	668 544,15	1 448 496,29	Картометрический метод	25,00	—
2077575	668 536,12	1 448 457,75	Картометрический метод	25,00	—
2077576	668 509,75	1 448 389,65	Картометрический метод	25,00	—
2077577	668 479,22	1 448 375,61	Картометрический метод	25,00	—
2077578	668 488,84	1 448 440,50	Картометрический метод	25,00	—
2077579	668 458,81	1 448 442,88	Картометрический метод	25,00	—
2077580	668 459,85	1 448 446,37	Картометрический метод	25,00	—
2077581	668 464,17	1 448 460,69	Картометрический метод	25,00	—
2077582	668 472,84	1 448 483,09	Картометрический метод	25,00	—
2077583	668 483,06	1 448 502,88	Картометрический метод	25,00	—
2077584	668 486,84	1 448 508,43	Картометрический метод	25,00	—
2077585	668 494,40	1 448 515,39	Картометрический метод	25,00	—
2077586	668 499,46	1 448 519,03	Картометрический метод	25,00	—
2077587	668 507,40	1 448 522,31	Картометрический метод	25,00	—
2077588	668 524,20	1 448 527,91	Картометрический метод	25,00	—
2077589	668 544,42	1 448 532,19	Картометрический метод	25,00	—
2077590	668 567,75	1 448 536,75	Картометрический метод	25,00	—
2077591	668 580,93	1 448 540,18	Картометрический метод	25,00	—
2077571	668 591,87	1 448 543,88	Картометрический метод	25,00	—
П2					
2077592	668 685,46	1 448 535,56	Картометрический метод	25,00	—
2077593	668 714,35	1 448 522,08	Картометрический метод	25,00	—
2077594	668 726,56	1 448 517,46	Картометрический метод	25,00	—
2077595	668 756,42	1 448 508,69	Картометрический метод	25,00	—
2077596	668 751,36	1 448 486,29	Картометрический метод	25,00	—
2077597	668 716,44	1 448 444,59	Картометрический метод	25,00	—
2077598	668 706,87	1 448 422,34	Картометрический метод	25,00	—
2077599	668 681,08	1 448 433,43	Картометрический метод	25,00	—
2077600	668 672,45	1 448 413,35	Картометрический метод	25,00	—
2077601	668 635,56	1 448 429,20	Картометрический метод	25,00	—
2077602	668 651,13	1 448 463,64	Картометрический метод	25,00	—
2077603	668 665,46	1 448 495,36	Картометрический метод	25,00	—
2077604	668 677,13	1 448 521,69	Картометрический метод	25,00	—
2077592	668 685,46	1 448 535,56	Картометрический метод	25,00	—
П2					
2077605	668 545,81	1 456 001,90	Картометрический метод	25,00	—
2077606	668 579,15	1 455 985,48	Картометрический метод	25,00	—

Раздел 2

Сведения о местоположении границ объекта

1	2	3	4	5	6
2077607	668 588,58	1 455 980,58	Картометрический метод	25,00	—
2077608	668 593,92	1 455 974,82	Картометрический метод	25,00	—
2077609	668 598,57	1 455 973,57	Картометрический метод	25,00	—
2077610	668 603,86	1 455 976,06	Картометрический метод	25,00	—
2077611	668 611,40	1 455 982,37	Картометрический метод	25,00	—
2077612	668 612,58	1 455 982,06	Картометрический метод	25,00	—
2077613	668 618,80	1 455 980,45	Картометрический метод	25,00	—
2077614	668 621,36	1 455 989,10	Картометрический метод	25,00	—
2077615	668 663,85	1 455 971,44	Картометрический метод	25,00	—
2077616	668 677,39	1 455 973,82	Картометрический метод	25,00	—
2077617	668 739,79	1 455 960,34	Картометрический метод	25,00	—
2077618	668 761,09	1 455 936,48	Картометрический метод	25,00	—
2077619	668 735,18	1 455 942,47	Картометрический метод	25,00	—
2077620	668 723,31	1 455 912,06	Картометрический метод	25,00	—
2077621	668 665,14	1 455 926,41	Картометрический метод	25,00	—
2077622	668 537,05	1 455 979,34	Картометрический метод	25,00	—
2077605	668 545,81	1 456 001,90	Картометрический метод	25,00	—
П2					
2077623	670 471,91	1 453 263,96	Картометрический метод	25,00	—
2077624	670 546,20	1 453 226,17	Картометрический метод	25,00	—
2077625	670 555,64	1 453 204,37	Картометрический метод	25,00	—
2077626	670 563,21	1 453 207,36	Картометрический метод	25,00	—
2077627	670 571,73	1 453 189,17	Картометрический метод	25,00	—
2077628	670 571,54	1 453 188,40	Картометрический метод	25,00	—
2077629	670 570,38	1 453 184,36	Картометрический метод	25,00	—
2077630	670 537,82	1 453 173,37	Картометрический метод	25,00	—
2077631	670 529,68	1 453 174,74	Картометрический метод	25,00	—
2077632	670 501,87	1 453 167,87	Картометрический метод	25,00	—
2077633	670 463,21	1 453 176,80	Картометрический метод	25,00	—
2077634	670 459,94	1 453 262,71	Картометрический метод	25,00	—
2077623	670 471,91	1 453 263,96	Картометрический метод	25,00	—
П2					
2077635	668 900,23	1 456 144,43	Картометрический метод	25,00	—
2077636	668 914,92	1 456 141,42	Картометрический метод	25,00	—
2077637	668 953,89	1 456 125,79	Картометрический метод	25,00	—
2077638	668 971,79	1 456 116,92	Картометрический метод	25,00	—
2077639	668 982,17	1 456 106,08	Картометрический метод	25,00	—
2077640	668 983,50	1 456 090,95	Картометрический метод	25,00	—
2077641	668 981,51	1 456 082,25	Картометрический метод	25,00	—
2077642	668 970,07	1 456 072,40	Картометрический метод	25,00	—
2077643	668 958,20	1 456 067,34	Картометрический метод	25,00	—
2077644	668 944,44	1 456 068,82	Картометрический метод	25,00	—
2077645	668 939,50	1 456 070,44	Картометрический метод	25,00	—
2077646	668 881,18	1 456 099,40	Картометрический метод	25,00	—
2077647	668 875,07	1 456 107,36	Картометрический метод	25,00	—
2077648	668 874,14	1 456 122,34	Картометрический метод	25,00	—
2077649	668 877,45	1 456 131,81	Картометрический метод	25,00	—
2077650	668 883,26	1 456 140,06	Картометрический метод	25,00	—
2077651	668 887,89	1 456 142,13	Картометрический метод	25,00	—
2077635	668 900,23	1 456 144,43	Картометрический метод	25,00	—
П2					
2077652	669 167,52	1 448 041,90	Картометрический метод	25,00	—
2077653	669 248,54	1 448 033,25	Картометрический метод	25,00	—
2077654	669 262,05	1 448 030,00	Картометрический метод	25,00	—
2077655	669 257,75	1 447 988,71	Картометрический метод	25,00	—

Раздел 2

Сведения о местоположении границ объекта

1	2	3	4	5	6
2077656	669 232,06	1 447 981,25	Картометрический метод	25,00	—
2077657	669 182,63	1 447 986,62	Картометрический метод	25,00	—
2077658	669 155,61	1 447 979,24	Картометрический метод	25,00	—
2077659	669 149,96	1 447 994,60	Картометрический метод	25,00	—
2077660	669 158,11	1 447 999,63	Картометрический метод	25,00	—
2077661	669 162,21	1 448 037,61	Картометрический метод	25,00	—
2077652	669 167,52	1 448 041,90	Картометрический метод	25,00	—
П2					
2077662	667 819,54	1 448 480,82	Картометрический метод	25,00	—
2077663	667 853,50	1 448 459,38	Картометрический метод	25,00	—
2077664	667 817,09	1 448 396,59	Картометрический метод	25,00	—
2077665	667 819,36	1 448 375,73	Картометрический метод	25,00	—
2077666	667 813,32	1 448 353,27	Картометрический метод	25,00	—
2077667	667 765,90	1 448 412,74	Картометрический метод	25,00	—
2077662	667 819,54	1 448 480,82	Картометрический метод	25,00	—
П2					
2077668	670 019,54	1 455 481,78	Картометрический метод	25,00	—
2077669	670 024,64	1 455 469,09	Картометрический метод	25,00	—
2077670	670 019,09	1 455 465,98	Картометрический метод	25,00	—
2077671	670 024,96	1 455 444,79	Картометрический метод	25,00	—
2077672	670 017,81	1 455 441,50	Картометрический метод	25,00	—
2077673	670 023,75	1 455 427,08	Картометрический метод	25,00	—
2077674	670 028,98	1 455 414,42	Картометрический метод	25,00	—
2077675	669 967,15	1 455 387,79	Картометрический метод	25,00	—
2077676	669 946,11	1 455 437,15	Картометрический метод	25,00	—
2077677	669 942,65	1 455 445,28	Картометрический метод	25,00	—
2077678	670 013,11	1 455 479,78	Картометрический метод	25,00	—
2077668	670 019,54	1 455 481,78	Картометрический метод	25,00	—
П2					
2077679	668 293,06	1 455 633,33	Картометрический метод	25,00	—
2077680	668 338,67	1 455 599,77	Картометрический метод	25,00	—
2077681	668 294,46	1 455 550,59	Картометрический метод	25,00	—
2077682	668 254,07	1 455 591,10	Картометрический метод	25,00	—
2077679	668 293,06	1 455 633,33	Картометрический метод	25,00	—
П2					
2077683	668 569,84	1 458 222,58	Картометрический метод	25,00	—
2077684	668 589,98	1 458 201,54	Картометрический метод	25,00	—
2077685	668 609,13	1 458 181,52	Картометрический метод	25,00	—
2077686	668 585,15	1 458 158,25	Картометрический метод	25,00	—
2077687	668 565,08	1 458 164,22	Картометрический метод	25,00	—
2077688	668 550,53	1 458 145,44	Картометрический метод	25,00	—
2077689	668 536,45	1 458 154,09	Картометрический метод	25,00	—
2077690	668 524,38	1 458 162,49	Картометрический метод	25,00	—
2077691	668 536,95	1 458 179,49	Картометрический метод	25,00	—
2077692	668 541,74	1 458 191,22	Картометрический метод	25,00	—
2077693	668 557,45	1 458 211,07	Картометрический метод	25,00	—
2077683	668 569,84	1 458 222,58	Картометрический метод	25,00	—
П2					
2077694	669 864,38	1 455 480,75	Картометрический метод	25,00	—
2077695	669 870,28	1 455 478,15	Картометрический метод	25,00	—
2077696	669 875,72	1 455 475,24	Картометрический метод	25,00	—
2077697	669 883,14	1 455 465,77	Картометрический метод	25,00	—
2077698	669 889,99	1 455 459,80	Картометрический метод	25,00	—
2077699	669 896,56	1 455 459,01	Картометрический метод	25,00	—
2077700	669 905,72	1 455 424,46	Картометрический метод	25,00	—

Раздел 2

Сведения о местоположении границ объекта

1	2	3	4	5	6
2077701	669 907,45	1 455 415,74	Картометрический метод	25,00	—
2077702	669 913,20	1 455 390,92	Картометрический метод	25,00	—
2077703	669 868,30	1 455 382,49	Картометрический метод	25,00	—
2077704	669 861,14	1 455 394,13	Картометрический метод	25,00	—
2077705	669 856,92	1 455 408,92	Картометрический метод	25,00	—
2077706	669 844,79	1 455 410,62	Картометрический метод	25,00	—
2077707	669 841,10	1 455 430,08	Картометрический метод	25,00	—
2077708	669 893,30	1 455 442,16	Картометрический метод	25,00	—
2077709	669 890,20	1 455 455,11	Картометрический метод	25,00	—
2077710	669 871,71	1 455 468,91	Картометрический метод	25,00	—
2077711	669 861,83	1 455 476,30	Картометрический метод	25,00	—
2077694	669 864,38	1 455 480,75	Картометрический метод	25,00	—
П2					
2077712	668 411,58	1 448 767,34	Картометрический метод	25,00	—
2077713	668 427,92	1 448 750,57	Картометрический метод	25,00	—
2077714	668 421,32	1 448 742,26	Картометрический метод	25,00	—
2077715	668 418,45	1 448 738,65	Картометрический метод	25,00	—
2077716	668 383,13	1 448 694,17	Картометрический метод	25,00	—
2077717	668 364,40	1 448 716,42	Картометрический метод	25,00	—
2077718	668 356,46	1 448 705,83	Картометрический метод	25,00	—
2077719	668 353,11	1 448 711,95	Картометрический метод	25,00	—
2077720	668 360,67	1 448 720,86	Картометрический метод	25,00	—
2077721	668 351,04	1 448 732,30	Картометрический метод	25,00	—
2077722	668 377,24	1 448 759,84	Картометрический метод	25,00	—
2077712	668 411,58	1 448 767,34	Картометрический метод	25,00	—
П2					
2077723	671 049,04	1 452 964,52	Картометрический метод	25,00	—
2077724	671 051,26	1 452 948,05	Картометрический метод	25,00	—
2077725	671 045,35	1 452 902,39	Картометрический метод	25,00	—
2077726	671 032,05	1 452 903,89	Картометрический метод	25,00	—
2077727	671 023,06	1 452 883,04	Картометрический метод	25,00	—
2077728	670 998,81	1 452 882,19	Картометрический метод	25,00	—
2077729	670 989,21	1 452 891,17	Картометрический метод	25,00	—
2077730	671 012,85	1 452 927,84	Картометрический метод	25,00	—
2077723	671 049,04	1 452 964,52	Картометрический метод	25,00	—
П2					
2077731	669 137,55	1 448 733,96	Картометрический метод	25,00	—
2077732	669 147,17	1 448 719,01	Картометрический метод	25,00	—
2077733	669 177,06	1 448 711,20	Картометрический метод	25,00	—
2077734	669 170,19	1 448 705,64	Картометрический метод	25,00	—
2077735	669 154,10	1 448 710,83	Картометрический метод	25,00	—
2077736	669 143,33	1 448 695,55	Картометрический метод	25,00	—
2077737	669 103,44	1 448 670,31	Картометрический метод	25,00	—
2077738	669 087,50	1 448 693,41	Картометрический метод	25,00	—
2077739	669 103,69	1 448 706,14	Картометрический метод	25,00	—
2077740	669 104,13	1 448 716,25	Картометрический метод	25,00	—
2077741	669 120,36	1 448 728,34	Картометрический метод	25,00	—
2077742	669 123,99	1 448 725,50	Картометрический метод	25,00	—
2077731	669 137,55	1 448 733,96	Картометрический метод	25,00	—
П2					
2077743	673 289,44	1 450 033,14	Картометрический метод	25,00	—
2077744	673 300,71	1 450 016,79	Картометрический метод	25,00	—
2077745	673 246,69	1 449 975,27	Картометрический метод	25,00	—
2077746	673 235,29	1 449 989,15	Картометрический метод	25,00	—
2077747	673 242,16	1 449 996,05	Картометрический метод	25,00	—

Раздел 2

Сведения о местоположении границ объекта

1	2	3	4	5	6
2077748	673 271,09	1 450 025,09	Картометрический метод	25,00	—
2077749	673 280,57	1 450 031,85	Картометрический метод	25,00	—
2077743	673 289,44	1 450 033,14	Картометрический метод	25,00	—
П2					
2077750	669 710,40	1 456 249,57	Картометрический метод	25,00	—
2077751	669 718,74	1 456 239,44	Картометрический метод	25,00	—
2077752	669 725,53	1 456 231,11	Картометрический метод	25,00	—
2077753	669 725,65	1 456 221,07	Картометрический метод	25,00	—
2077754	669 693,79	1 456 198,02	Картометрический метод	25,00	—
2077755	669 692,51	1 456 199,35	Картометрический метод	25,00	—
2077756	669 673,57	1 456 222,45	Картометрический метод	25,00	—
2077750	669 710,40	1 456 249,57	Картометрический метод	25,00	—
П2					
2077757	669 824,61	1 455 490,66	Картометрический метод	25,00	—
2077758	669 852,28	1 455 469,04	Картометрический метод	25,00	—
2077759	669 858,70	1 455 462,01	Картометрический метод	25,00	—
2077760	669 850,99	1 455 454,73	Картометрический метод	25,00	—
2077761	669 840,31	1 455 450,20	Картометрический метод	25,00	—
2077762	669 834,95	1 455 446,38	Картометрический метод	25,00	—
2077763	669 808,77	1 455 466,50	Картометрический метод	25,00	—
2077764	669 813,99	1 455 474,22	Картометрический метод	25,00	—
2077765	669 807,27	1 455 479,12	Картометрический метод	25,00	—
2077766	669 812,38	1 455 485,96	Картометрический метод	25,00	—
2077767	669 818,70	1 455 481,24	Картометрический метод	25,00	—
2077757	669 824,61	1 455 490,66	Картометрический метод	25,00	—
П2					
2077768	670 917,75	1 453 480,82	Картометрический метод	25,00	—
2077769	670 936,30	1 453 476,25	Картометрический метод	25,00	—
2077770	670 923,02	1 453 417,23	Картометрический метод	25,00	—
2077771	670 903,73	1 453 422,62	Картометрический метод	25,00	—
2077768	670 917,75	1 453 480,82	Картометрический метод	25,00	—
П2					
2077772	668 335,44	1 457 305,93	Картометрический метод	25,00	—
2077773	668 376,34	1 457 299,18	Картометрический метод	25,00	—
2077774	668 372,37	1 457 275,74	Картометрический метод	25,00	—
2077775	668 331,48	1 457 282,89	Картометрический метод	25,00	—
2077772	668 335,44	1 457 305,93	Картометрический метод	25,00	—
П2					
2077776	669 861,83	1 452 360,74	Картометрический метод	25,00	—
2077777	669 889,68	1 452 360,51	Картометрический метод	25,00	—
2077778	669 889,21	1 452 333,63	Картометрический метод	25,00	—
2077779	669 861,61	1 452 334,08	Картометрический метод	25,00	—
2077776	669 861,83	1 452 360,74	Картометрический метод	25,00	—
П2					
2077780	669 779,24	1 455 579,28	Картометрический метод	25,00	—
2077781	669 808,07	1 455 575,31	Картометрический метод	25,00	—
2077782	669 796,06	1 455 559,52	Картометрический метод	25,00	—
2077783	669 794,44	1 455 560,98	Картометрический метод	25,00	—
2077784	669 781,08	1 455 559,37	Картометрический метод	25,00	—
2077780	669 779,24	1 455 579,28	Картометрический метод	25,00	—
П2					
2077785	674 961,99	1 451 121,75	Картометрический метод	25,00	—
2077786	674 969,69	1 451 110,50	Картометрический метод	25,00	—
2077787	674 948,22	1 451 095,81	Картометрический метод	25,00	—
2077788	674 940,51	1 451 107,06	Картометрический метод	25,00	—

Раздел 2

Сведения о местоположении границ объекта					
1	2	3	4	5	6
2077785	674 961,99	1 451 121,75	Картометрический метод	25,00	—
П2					
2077789	667 014,69	1 457 212,95	Картометрический метод	25,00	—
2077790	667 004,52	1 457 193,23	Картометрический метод	25,00	—
2077791	666 988,62	1 457 174,47	Картометрический метод	25,00	—
2077792	666 973,67	1 457 158,57	Картометрический метод	25,00	—
2077793	666 955,86	1 457 151,89	Картометрический метод	25,00	—
2077794	666 936,15	1 457 148,07	Картометрический метод	25,00	—
2077795	666 917,70	1 457 150,94	Картометрический метод	25,00	—
2077796	666 906,57	1 457 160,16	Картометрический метод	25,00	—
2077797	666 904,37	1 457 160,34	Картометрический метод	25,00	—
2077798	666 806,85	1 457 087,50	Картометрический метод	25,00	—
2077799	666 846,41	1 457 084,27	Картометрический метод	25,00	—
2077800	666 866,19	1 457 064,06	Картометрический метод	25,00	—
2077801	666 833,90	1 457 033,26	Картометрический метод	25,00	—
2077802	666 799,38	1 457 025,81	Картометрический метод	25,00	—
2077803	666 803,87	1 457 012,23	Картометрический метод	25,00	—
2077804	666 790,20	1 456 995,85	Картометрический метод	25,00	—
2077805	666 810,78	1 456 993,82	Картометрический метод	25,00	—
2077806	666 821,77	1 456 996,35	Картометрический метод	25,00	—
2077807	666 840,33	1 456 996,94	Картометрический метод	25,00	—
2077808	666 875,23	1 456 990,70	Картометрический метод	25,00	—
2077809	666 897,65	1 456 978,68	Картометрический метод	25,00	—
2077810	666 909,68	1 456 973,92	Картометрический метод	25,00	—
2077811	666 921,11	1 456 973,48	Картометрический метод	25,00	—
2077812	666 947,66	1 456 982,43	Картометрический метод	25,00	—
2077813	666 966,31	1 457 041,78	Картометрический метод	25,00	—
2077814	666 979,37	1 457 083,35	Картометрический метод	25,00	—
2077815	667 026,25	1 457 232,54	Картометрический метод	25,00	—
2077789	667 014,69	1 457 212,95	Картометрический метод	25,00	—
3. Сведения о характерных точках части (частей) границы объекта					
1	2	3	4	5	6
—	—	—	—	—	—

Раздел 3

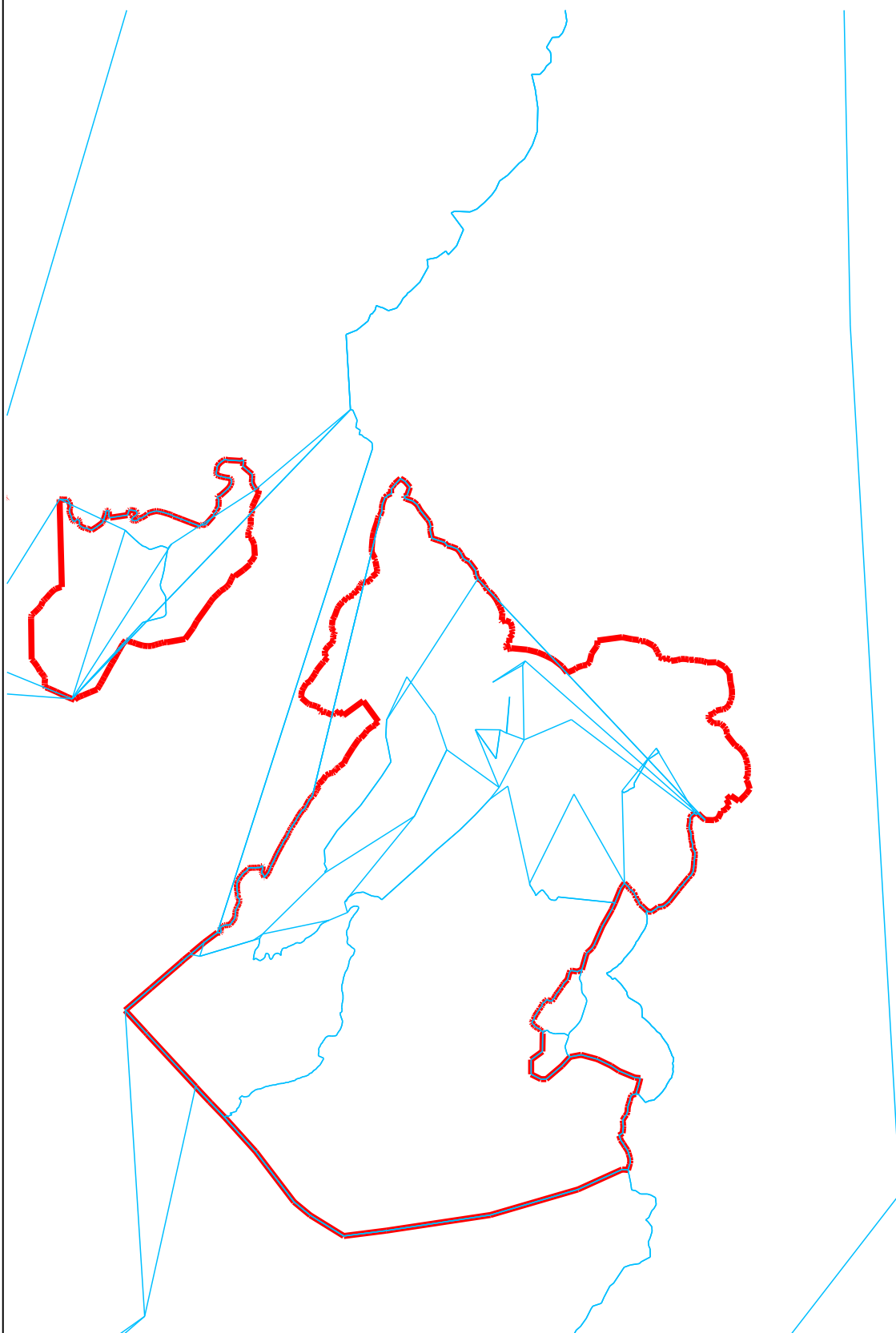
Сведения о местоположении измененных (уточненных) границ объекта

1. Система координат МСК-51

2. Сведения о характерных точках границ объекта

Обозначение характерных точек границы	Существующие координаты, м		Измененные (уточненные) координаты, м		Метод определения координат характерной точки	Средняя квадратическая погрешность положения характерной точки (Mt), м	Описание обозначения точки на местности (при наличии)
	X	Y	X	Y			
1	2	3	4	5	6	7	8
—	—	—	—	—	—	—	—
3. Сведения о характерных точках части (частей) границы объекта							
1	2	3	4	5	6	7	8
—	—	—	—	—	—	—	—

Раздел 4
План границ объекта

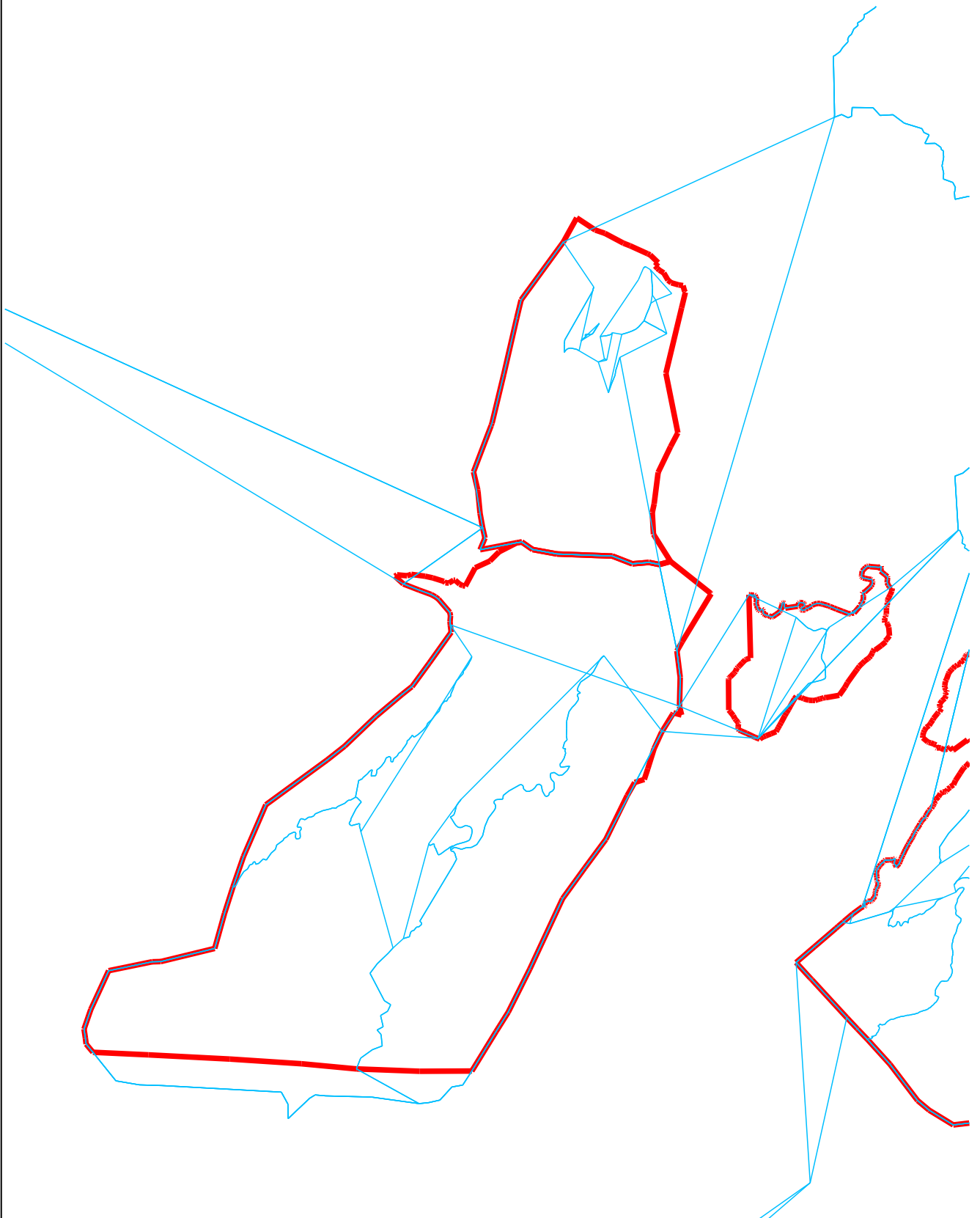


Масштаб 1:55 000

Подпись _____ Дата « 15 » февраля 20 24 г.

Место для оттиска печати (при наличии) лица, составившего описание местоположения границ объекта

Раздел 4
План границ объекта



Масштаб 1:70 000

Подпись _____ Дата « 15 » февраля 20 24 г.

Место для оттиска печати (при наличии) лица, составившего описание местоположения границ объекта

Прохождение границы		Описание прохождения границы
от точки	до точки	
1	2	3
—	—	—

ОПИСАНИЕ МЕСТОПОЛОЖЕНИЯ ГРАНИЦ
Зона размещения объектов инженерной инфраструктуры (И)

(наименование объекта, местоположение границ которого описано (далее - объект))

Раздел 1

Сведения об объекте		
№ п/п	Характеристики объекта	Описание характеристик
1	2	3
1	Местоположение объекта	Мурманская область, г Полярный
2	Площадь объекта ± величина погрешности определения площади ($P \pm \Delta P$)	214 610 м ² ± 25 м ²
3	Иные характеристики объекта	Вид объекта реестра границ: Территориальная зона Виды разрешенного использования земельных участков, расположенных в территориальной зоне: Основной вид разрешенного использования: Коммунальное обслуживание (3.1). Вспомогательные виды: Бытовое обслуживание (3.3), Общественное питание (4.6), Транспорт (7.0).

Раздел 2

Сведения о местоположении границ объекта

1. Система координат МСК-51

2. Сведения о характерных точках границ объекта

Обозначение характерных точек границ	Координаты, м		Метод определения координат характерной точки	Средняя квадратическая погрешность положения характерной точки (Mt), м	Описание обозначения точки на местности (при наличии)
	X	Y			
1	2	3	4	5	6
И					
2087626	669 355,92	1 456 698,44	Картометрический метод	25,00	—
2087627	669 358,74	1 456 693,19	Картометрический метод	25,00	—
2087628	669 362,68	1 456 695,40	Картометрический метод	25,00	—
2087629	669 365,23	1 456 689,61	Картометрический метод	25,00	—
2087630	669 330,54	1 456 674,53	Картометрический метод	25,00	—
2087631	669 289,63	1 456 648,67	Картометрический метод	25,00	—
2087632	669 261,99	1 456 608,60	Картометрический метод	25,00	—
2087633	669 254,91	1 456 603,21	Картометрический метод	25,00	—
2087634	669 220,77	1 456 588,65	Картометрический метод	25,00	—
2087635	669 202,96	1 456 581,93	Картометрический метод	25,00	—
2087636	669 180,36	1 456 563,17	Картометрический метод	25,00	—
2087637	669 157,38	1 456 545,24	Картометрический метод	25,00	—
2087638	669 152,38	1 456 532,82	Картометрический метод	25,00	—
2087639	669 143,74	1 456 498,85	Картометрический метод	25,00	—
2087640	669 130,51	1 456 483,96	Картометрический метод	25,00	—
2087641	669 132,77	1 456 481,62	Картометрический метод	25,00	—
2087642	669 127,48	1 456 475,90	Картометрический метод	25,00	—
2087643	669 125,88	1 456 475,73	Картометрический метод	25,00	—
2087644	669 140,69	1 456 451,29	Картометрический метод	25,00	—
2087645	669 150,44	1 456 435,04	Картометрический метод	25,00	—
2087646	669 178,03	1 456 402,70	Картометрический метод	25,00	—
2087647	669 190,83	1 456 408,49	Картометрический метод	25,00	—
2087648	669 187,44	1 456 415,95	Картометрический метод	25,00	—
2087649	669 198,02	1 456 420,78	Картометрический метод	25,00	—
2087650	669 201,20	1 456 413,33	Картометрический метод	25,00	—
2087651	669 242,19	1 456 430,89	Картометрический метод	25,00	—
2087652	669 251,29	1 456 437,45	Картометрический метод	25,00	—
2087653	669 247,77	1 456 442,30	Картометрический метод	25,00	—
2087654	669 255,96	1 456 448,37	Картометрический метод	25,00	—
2087655	669 258,91	1 456 444,83	Картометрический метод	25,00	—
2087656	669 285,43	1 456 465,01	Картометрический метод	25,00	—
2087657	669 312,69	1 456 475,08	Картометрический метод	25,00	—
2087658	669 310,85	1 456 485,11	Картометрический метод	25,00	—
2087659	669 320,13	1 456 483,77	Картометрический метод	25,00	—
2087660	669 321,95	1 456 478,64	Картометрический метод	25,00	—
2087661	669 326,28	1 456 480,17	Картометрический метод	25,00	—
2087662	669 332,77	1 456 479,67	Картометрический метод	25,00	—
2087663	669 334,21	1 456 477,48	Картометрический метод	25,00	—
2087664	669 337,36	1 456 472,69	Картометрический метод	25,00	—
2087665	669 326,79	1 456 474,76	Картометрический метод	25,00	—
2087666	669 281,95	1 456 459,77	Картометрический метод	25,00	—
2087667	669 270,89	1 456 447,07	Картометрический метод	25,00	—
2087668	669 237,87	1 456 422,69	Картометрический метод	25,00	—
2087669	669 181,46	1 456 398,04	Картометрический метод	25,00	—
2087670	669 202,67	1 456 373,10	Картометрический метод	25,00	—
2087671	669 245,20	1 456 355,43	Картометрический метод	25,00	—

Раздел 2

Сведения о местоположении границ объекта

1	2	3	4	5	6
2087672	669 250,43	1 456 351,15	Картометрический метод	25,00	—
2087673	669 296,15	1 456 333,12	Картометрический метод	25,00	—
2087674	669 313,79	1 456 328,74	Картометрический метод	25,00	—
2087675	669 348,50	1 456 310,49	Картометрический метод	25,00	—
2087676	669 370,92	1 456 293,28	Картометрический метод	25,00	—
2087677	669 359,53	1 456 299,35	Картометрический метод	25,00	—
2087678	669 354,27	1 456 304,00	Картометрический метод	25,00	—
2087679	669 313,93	1 456 327,02	Картометрический метод	25,00	—
2087680	669 299,16	1 456 330,38	Картометрический метод	25,00	—
2087681	669 248,81	1 456 349,96	Картометрический метод	25,00	—
2087682	669 204,01	1 456 370,65	Картометрический метод	25,00	—
2087683	669 202,13	1 456 369,71	Картометрический метод	25,00	—
2087684	669 138,82	1 456 338,16	Картометрический метод	25,00	—
2087685	669 139,44	1 456 336,29	Картометрический метод	25,00	—
2087686	669 134,31	1 456 334,17	Картометрический метод	25,00	—
2087687	669 136,88	1 456 328,06	Картометрический метод	25,00	—
2087688	669 140,57	1 456 322,86	Картометрический метод	25,00	—
2087689	669 144,12	1 456 324,57	Картометрический метод	25,00	—
2087690	669 148,30	1 456 307,12	Картометрический метод	25,00	—
2087691	669 131,65	1 456 325,99	Картометрический метод	25,00	—
2087692	669 129,53	1 456 324,21	Картометрический метод	25,00	—
2087693	669 119,49	1 456 315,55	Картометрический метод	25,00	—
2087694	669 116,78	1 456 313,17	Картометрический метод	25,00	—
2087695	669 116,00	1 456 314,15	Картометрический метод	25,00	—
2087696	669 111,70	1 456 310,77	Картометрический метод	25,00	—
2087697	669 109,35	1 456 313,88	Картометрический метод	25,00	—
2087698	669 104,06	1 456 309,72	Картометрический метод	25,00	—
2087699	669 098,33	1 456 314,64	Картометрический метод	25,00	—
2087700	669 097,16	1 456 316,73	Картометрический метод	25,00	—
2087701	669 102,99	1 456 317,53	Картометрический метод	25,00	—
2087702	669 101,78	1 456 331,84	Картометрический метод	25,00	—
2087703	669 091,63	1 456 348,03	Картометрический метод	25,00	—
2087704	669 097,47	1 456 349,27	Картометрический метод	25,00	—
2087705	669 090,69	1 456 362,75	Картометрический метод	25,00	—
2087706	669 087,21	1 456 380,85	Картометрический метод	25,00	—
2087707	669 050,47	1 456 375,06	Картометрический метод	25,00	—
2087708	669 050,32	1 456 368,82	Картометрический метод	25,00	—
2087709	669 007,63	1 456 350,97	Картометрический метод	25,00	—
2087710	669 009,99	1 456 339,67	Картометрический метод	25,00	—
2087711	668 978,33	1 456 315,53	Картометрический метод	25,00	—
2087712	668 922,73	1 456 284,93	Картометрический метод	25,00	—
2087713	668 890,88	1 456 267,09	Картометрический метод	25,00	—
2087714	668 867,50	1 456 254,14	Картометрический метод	25,00	—
2087715	668 866,84	1 456 253,78	Картометрический метод	25,00	—
2087716	668 862,88	1 456 251,58	Картометрический метод	25,00	—
2087717	668 861,59	1 456 250,86	Картометрический метод	25,00	—
2087718	668 855,43	1 456 247,46	Картометрический метод	25,00	—
2087719	668 740,13	1 456 198,07	Картометрический метод	25,00	—
2087720	668 719,57	1 456 238,50	Картометрический метод	25,00	—
2087721	668 714,75	1 456 250,28	Картометрический метод	25,00	—
2087722	668 720,39	1 456 252,69	Картометрический метод	25,00	—
2087723	668 724,12	1 456 254,43	Картометрический метод	25,00	—
2087724	668 725,24	1 456 261,91	Картометрический метод	25,00	—
2087725	668 724,61	1 456 266,52	Картометрический метод	25,00	—
2087726	668 719,76	1 456 275,90	Картометрический метод	25,00	—

Раздел 2

Сведения о местоположении границ объекта

1	2	3	4	5	6
2087727	668 680,94	1 456 256,11	Картометрический метод	25,00	—
2087728	668 672,38	1 456 264,85	Картометрический метод	25,00	—
2087729	668 672,53	1 456 266,50	Картометрический метод	25,00	—
2087730	668 680,27	1 456 275,91	Картометрический метод	25,00	—
2087731	668 685,44	1 456 280,20	Картометрический метод	25,00	—
2087732	668 696,67	1 456 285,74	Картометрический метод	25,00	—
2087733	668 753,04	1 456 313,52	Картометрический метод	25,00	—
2087734	668 765,84	1 456 319,86	Картометрический метод	25,00	—
2087735	668 769,95	1 456 322,75	Картометрический метод	25,00	—
2087736	668 772,90	1 456 324,68	Картометрический метод	25,00	—
2087737	668 777,07	1 456 327,55	Картометрический метод	25,00	—
2087738	668 779,12	1 456 330,06	Картометрический метод	25,00	—
2087739	668 780,57	1 456 332,15	Картометрический метод	25,00	—
2087740	668 788,39	1 456 340,55	Картометрический метод	25,00	—
2087741	668 814,81	1 456 361,77	Картометрический метод	25,00	—
2087742	668 833,68	1 456 375,50	Картометрический метод	25,00	—
2087743	668 859,32	1 456 384,85	Картометрический метод	25,00	—
2087744	668 874,43	1 456 396,20	Картометрический метод	25,00	—
2087745	668 889,60	1 456 399,41	Картометрический метод	25,00	—
2087746	668 897,27	1 456 398,89	Картометрический метод	25,00	—
2087747	668 902,75	1 456 405,70	Картометрический метод	25,00	—
2087748	668 908,55	1 456 409,99	Картометрический метод	25,00	—
2087749	668 913,23	1 456 412,25	Картометрический метод	25,00	—
2087750	668 918,46	1 456 415,42	Картометрический метод	25,00	—
2087751	668 928,06	1 456 419,95	Картометрический метод	25,00	—
2087752	668 937,19	1 456 420,22	Картометрический метод	25,00	—
2087753	668 948,21	1 456 426,59	Картометрический метод	25,00	—
2087754	668 956,42	1 456 430,07	Картометрический метод	25,00	—
2087755	668 960,38	1 456 431,84	Картометрический метод	25,00	—
2087756	668 966,11	1 456 432,66	Картометрический метод	25,00	—
2087757	668 973,04	1 456 429,78	Картометрический метод	25,00	—
2087758	668 978,43	1 456 427,63	Картометрический метод	25,00	—
2087759	668 982,26	1 456 427,06	Картометрический метод	25,00	—
2087760	668 985,35	1 456 427,93	Картометрический метод	25,00	—
2087761	668 987,40	1 456 429,32	Картометрический метод	25,00	—
2087762	668 982,25	1 456 430,99	Картометрический метод	25,00	—
2087763	668 983,75	1 456 437,56	Картометрический метод	25,00	—
2087764	668 989,33	1 456 436,28	Картометрический метод	25,00	—
2087765	669 002,31	1 456 486,34	Картометрический метод	25,00	—
2087766	669 004,18	1 456 490,91	Картометрический метод	25,00	—
2087767	668 961,44	1 456 469,68	Картометрический метод	25,00	—
2087768	668 941,59	1 456 460,69	Картометрический метод	25,00	—
2087769	668 935,57	1 456 459,39	Картометрический метод	25,00	—
2087770	668 931,42	1 456 456,05	Картометрический метод	25,00	—
2087771	668 925,06	1 456 458,96	Картометрический метод	25,00	—
2087772	668 925,01	1 456 460,92	Картометрический метод	25,00	—
2087773	668 925,00	1 456 461,36	Картометрический метод	25,00	—
2087774	668 919,16	1 456 465,55	Картометрический метод	25,00	—
2087775	668 914,68	1 456 472,92	Картометрический метод	25,00	—
2087776	668 883,36	1 456 452,81	Картометрический метод	25,00	—
2087777	668 884,91	1 456 449,89	Картометрический метод	25,00	—
2087778	668 879,45	1 456 446,07	Картометрический метод	25,00	—
2087779	668 877,50	1 456 449,20	Картометрический метод	25,00	—
2087780	668 852,66	1 456 434,09	Картометрический метод	25,00	—
2087781	668 850,82	1 456 437,04	Картометрический метод	25,00	—

Раздел 2

Сведения о местоположении границ объекта

1	2	3	4	5	6
2087782	668 916,22	1 456 477,80	Картометрический метод	25,00	—
2087783	668 917,93	1 456 472,23	Картометрический метод	25,00	—
2087784	668 923,40	1 456 467,68	Картометрический метод	25,00	—
2087785	668 929,89	1 456 464,15	Картометрический метод	25,00	—
2087786	668 931,93	1 456 463,05	Картометрический метод	25,00	—
2087787	668 941,05	1 456 464,40	Картометрический метод	25,00	—
2087788	668 959,90	1 456 473,61	Картометрический метод	25,00	—
2087789	669 002,35	1 456 495,74	Картометрический метод	25,00	—
2087790	669 009,92	1 456 506,32	Картометрический метод	25,00	—
2087791	669 013,88	1 456 503,76	Картометрический метод	25,00	—
2087792	669 029,01	1 456 530,83	Картометрический метод	25,00	—
2087793	669 042,47	1 456 546,92	Картометрический метод	25,00	—
2087794	669 035,00	1 456 555,14	Картометрический метод	25,00	—
2087795	669 028,74	1 456 560,55	Картометрический метод	25,00	—
2087796	669 001,58	1 456 583,53	Картометрический метод	25,00	—
2087797	669 009,72	1 456 588,44	Картометрический метод	25,00	—
2087798	669 014,06	1 456 585,07	Картометрический метод	25,00	—
2087799	669 010,90	1 456 581,32	Картометрический метод	25,00	—
2087800	669 015,21	1 456 577,68	Картометрический метод	25,00	—
2087801	669 019,86	1 456 573,36	Картометрический метод	25,00	—
2087802	669 024,25	1 456 568,85	Картометрический метод	25,00	—
2087803	669 027,47	1 456 565,62	Картометрический метод	25,00	—
2087804	669 032,74	1 456 561,14	Картометрический метод	25,00	—
2087805	669 037,68	1 456 556,94	Картометрический метод	25,00	—
2087806	669 042,83	1 456 552,55	Картометрический метод	25,00	—
2087807	669 047,23	1 456 548,82	Картометрический метод	25,00	—
2087808	669 049,88	1 456 547,80	Картометрический метод	25,00	—
2087809	669 037,83	1 456 531,99	Картометрический метод	25,00	—
2087810	669 038,81	1 456 530,37	Картометрический метод	25,00	—
2087811	669 035,73	1 456 525,82	Картометрический метод	25,00	—
2087812	669 032,53	1 456 525,47	Картометрический метод	25,00	—
2087813	669 026,13	1 456 513,07	Картометрический метод	25,00	—
2087814	669 027,58	1 456 509,95	Картометрический метод	25,00	—
2087815	669 024,08	1 456 503,80	Картометрический метод	25,00	—
2087816	669 021,00	1 456 504,65	Картометрический метод	25,00	—
2087817	669 007,28	1 456 484,66	Картометрический метод	25,00	—
2087818	669 004,29	1 456 472,91	Картометрический метод	25,00	—
2087819	669 007,19	1 456 472,46	Картометрический метод	25,00	—
2087820	669 005,46	1 456 464,39	Картометрический метод	25,00	—
2087821	669 002,17	1 456 465,34	Картометрический метод	25,00	—
2087822	668 995,82	1 456 438,92	Картометрический метод	25,00	—
2087823	668 994,02	1 456 439,17	Картометрический метод	25,00	—
2087824	668 992,59	1 456 438,01	Картометрический метод	25,00	—
2087825	668 991,03	1 456 435,95	Картометрический метод	25,00	—
2087826	668 990,15	1 456 433,18	Картометрический метод	25,00	—
2087827	668 989,54	1 456 431,45	Картометрический метод	25,00	—
2087828	668 987,86	1 456 429,63	Картометрический метод	25,00	—
2087829	668 984,36	1 456 419,15	Картометрический метод	25,00	—
2087830	668 988,46	1 456 419,09	Картометрический метод	25,00	—
2087831	668 994,46	1 456 418,99	Картометрический метод	25,00	—
2087832	668 994,38	1 456 413,79	Картометрический метод	25,00	—
2087833	669 065,89	1 456 413,67	Картометрический метод	25,00	—
2087834	669 080,09	1 456 431,63	Картометрический метод	25,00	—
2087835	669 065,32	1 456 466,68	Картометрический метод	25,00	—
2087836	669 064,20	1 456 470,17	Картометрический метод	25,00	—

Раздел 2

Сведения о местоположении границ объекта

1	2	3	4	5	6
2087837	669 045,87	1 456 527,00	Картометрический метод	25,00	—
2087838	669 066,48	1 456 540,32	Картометрический метод	25,00	—
2087839	669 066,82	1 456 546,91	Картометрический метод	25,00	—
2087840	669 075,82	1 456 548,73	Картометрический метод	25,00	—
2087841	669 080,53	1 456 549,36	Картометрический метод	25,00	—
2087842	669 081,54	1 456 550,14	Картометрический метод	25,00	—
2087843	669 084,15	1 456 550,70	Картометрический метод	25,00	—
2087844	669 092,36	1 456 536,15	Картометрический метод	25,00	—
2087845	669 122,46	1 456 482,81	Картометрический метод	25,00	—
2087846	669 139,10	1 456 502,53	Картометрический метод	25,00	—
2087847	669 147,19	1 456 533,40	Картометрический метод	25,00	—
2087848	669 141,41	1 456 535,09	Картометрический метод	25,00	—
2087849	669 143,54	1 456 542,96	Картометрический метод	25,00	—
2087850	669 149,32	1 456 541,77	Картометрический метод	25,00	—
2087851	669 153,84	1 456 549,40	Картометрический метод	25,00	—
2087852	669 176,96	1 456 567,80	Картометрический метод	25,00	—
2087853	669 173,88	1 456 570,59	Картометрический метод	25,00	—
2087854	669 180,43	1 456 573,88	Картометрический метод	25,00	—
2087855	669 182,90	1 456 571,85	Картометрический метод	25,00	—
2087856	669 191,49	1 456 577,71	Картометрический метод	25,00	—
2087857	669 218,75	1 456 593,78	Картометрический метод	25,00	—
2087858	669 229,21	1 456 597,12	Картометрический метод	25,00	—
2087859	669 227,95	1 456 600,14	Картометрический метод	25,00	—
2087860	669 236,00	1 456 603,01	Картометрический метод	25,00	—
2087861	669 240,47	1 456 601,07	Картометрический метод	25,00	—
2087862	669 253,96	1 456 606,33	Картометрический метод	25,00	—
2087863	669 265,59	1 456 621,35	Картометрический метод	25,00	—
2087864	669 260,84	1 456 624,62	Картометрический метод	25,00	—
2087865	669 266,34	1 456 630,54	Картометрический метод	25,00	—
2087866	669 270,31	1 456 628,48	Картометрический метод	25,00	—
2087867	669 286,20	1 456 653,23	Картометрический метод	25,00	—
2087868	669 300,86	1 456 663,50	Картометрический метод	25,00	—
2087869	669 298,35	1 456 668,64	Картометрический метод	25,00	—
2087870	669 298,45	1 456 669,64	Картометрический метод	25,00	—
2087871	669 306,41	1 456 672,41	Картометрический метод	25,00	—
2087872	669 309,43	1 456 667,87	Картометрический метод	25,00	—
2087873	669 328,62	1 456 679,56	Картометрический метод	25,00	—
2087874	669 349,27	1 456 688,84	Картометрический метод	25,00	—
2087875	669 347,37	1 456 695,27	Картометрический метод	25,00	—
2087626	669 355,92	1 456 698,44	Картометрический метод	25,00	—
И					
2087876	667 937,36	1 448 552,20	Картометрический метод	25,00	—
2087877	667 961,12	1 448 540,04	Картометрический метод	25,00	—
2087878	667 987,43	1 448 533,33	Картометрический метод	25,00	—
2087879	667 996,24	1 448 530,96	Картометрический метод	25,00	—
2087880	668 006,72	1 448 525,70	Картометрический метод	25,00	—
2087881	668 022,49	1 448 515,02	Картометрический метод	25,00	—
2087882	668 025,82	1 448 506,84	Картометрический метод	25,00	—
2087883	668 033,07	1 448 478,38	Картометрический метод	25,00	—
2087884	668 069,85	1 448 476,36	Картометрический метод	25,00	—
2087885	668 066,04	1 448 464,99	Картометрический метод	25,00	—
2087886	667 971,15	1 448 331,55	Картометрический метод	25,00	—
2087887	667 959,21	1 448 322,84	Картометрический метод	25,00	—
2087888	667 940,91	1 448 320,98	Картометрический метод	25,00	—
2087889	667 915,51	1 448 338,77	Картометрический метод	25,00	—

Раздел 2

Сведения о местоположении границ объекта

1	2	3	4	5	6
2087890	667 893,46	1 448 326,97	Картометрический метод	25,00	—
2087891	667 855,32	1 448 328,12	Картометрический метод	25,00	—
2087892	667 835,23	1 448 338,26	Картометрический метод	25,00	—
2087893	667 832,51	1 448 349,58	Картометрический метод	25,00	—
2087894	667 813,32	1 448 353,27	Картометрический метод	25,00	—
2087895	667 819,36	1 448 375,73	Картометрический метод	25,00	—
2087896	667 817,09	1 448 396,59	Картометрический метод	25,00	—
2087897	667 853,50	1 448 459,38	Картометрический метод	25,00	—
2087898	667 871,49	1 448 469,07	Картометрический метод	25,00	—
2087899	667 949,49	1 448 473,74	Картометрический метод	25,00	—
2087900	667 948,52	1 448 475,25	Картометрический метод	25,00	—
2087901	667 946,82	1 448 474,73	Картометрический метод	25,00	—
2087902	667 941,54	1 448 481,22	Картометрический метод	25,00	—
2087903	667 924,84	1 448 508,07	Картометрический метод	25,00	—
2087904	667 925,36	1 448 517,71	Картометрический метод	25,00	—
2087905	667 932,96	1 448 535,31	Картометрический метод	25,00	—
2087906	667 926,47	1 448 520,29	Картометрический метод	25,00	—
2087876	667 937,36	1 448 552,20	Картометрический метод	25,00	—
И					
2087907	674 223,98	1 450 373,23	Картометрический метод	25,00	—
2087908	674 237,23	1 450 371,41	Картометрический метод	25,00	—
2087909	674 256,91	1 450 368,71	Картометрический метод	25,00	—
2087910	674 256,33	1 450 268,70	Картометрический метод	25,00	—
2087911	674 246,20	1 450 201,92	Картометрический метод	25,00	—
2087912	674 251,61	1 450 171,81	Картометрический метод	25,00	—
2087913	674 274,48	1 450 162,95	Картометрический метод	25,00	—
2087914	674 298,95	1 450 155,31	Картометрический метод	25,00	—
2087915	674 342,86	1 450 157,90	Картометрический метод	25,00	—
2087916	674 375,86	1 450 159,87	Картометрический метод	25,00	—
2087917	674 393,19	1 450 159,15	Картометрический метод	25,00	—
2087918	674 394,73	1 450 158,24	Картометрический метод	25,00	—
2087919	674 406,50	1 450 151,32	Картометрический метод	25,00	—
2087920	674 407,36	1 450 150,57	Картометрический метод	25,00	—
2087921	674 419,33	1 450 140,11	Картометрический метод	25,00	—
2087922	674 427,23	1 450 133,99	Картометрический метод	25,00	—
2087923	674 435,15	1 450 128,86	Картометрический метод	25,00	—
2087924	674 449,96	1 450 116,63	Картометрический метод	25,00	—
2087925	674 458,82	1 450 107,48	Картометрический метод	25,00	—
2087926	674 466,79	1 450 105,36	Картометрический метод	25,00	—
2087927	674 468,76	1 450 103,33	Картометрический метод	25,00	—
2087928	674 476,64	1 450 096,20	Картометрический метод	25,00	—
2087929	674 499,17	1 450 080,86	Картометрический метод	25,00	—
2087930	674 558,37	1 450 012,05	Картометрический метод	25,00	—
2087931	674 604,18	1 450 013,25	Картометрический метод	25,00	—
2087932	674 666,22	1 450 004,20	Картометрический метод	25,00	—
2087933	674 693,52	1 450 022,77	Картометрический метод	25,00	—
2087934	674 724,56	1 450 025,28	Картометрический метод	25,00	—
2087935	674 767,35	1 450 011,60	Картометрический метод	25,00	—
2087936	674 753,66	1 449 967,81	Картометрический метод	25,00	—
2087937	674 723,40	1 449 951,29	Картометрический метод	25,00	—
2087938	674 678,46	1 449 956,00	Картометрический метод	25,00	—
2087939	674 663,81	1 449 978,23	Картометрический метод	25,00	—
2087940	674 603,12	1 449 998,19	Картометрический метод	25,00	—
2087941	674 554,07	1 449 995,96	Картометрический метод	25,00	—
2087942	674 547,08	1 449 996,07	Картометрический метод	25,00	—

Раздел 2

Сведения о местоположении границ объекта

1	2	3	4	5	6
2087943	674 503,08	1 450 042,05	Картометрический метод	25,00	—
2087944	674 486,25	1 450 071,05	Картометрический метод	25,00	—
2087945	674 408,14	1 450 128,29	Картометрический метод	25,00	—
2087946	674 394,33	1 450 140,51	Картометрический метод	25,00	—
2087947	674 382,38	1 450 143,70	Картометрический метод	25,00	—
2087948	674 356,33	1 450 141,11	Картометрический метод	25,00	—
2087949	674 295,12	1 450 128,07	Картометрический метод	25,00	—
2087950	674 252,08	1 450 125,75	Картометрический метод	25,00	—
2087951	674 233,14	1 450 130,05	Картометрический метод	25,00	—
2087952	674 219,24	1 450 136,27	Картометрический метод	25,00	—
2087953	674 206,36	1 450 144,47	Картометрический метод	25,00	—
2087954	674 193,57	1 450 157,68	Картометрический метод	25,00	—
2087955	674 189,73	1 450 167,74	Картометрический метод	25,00	—
2087956	674 190,86	1 450 175,72	Картометрический метод	25,00	—
2087957	674 196,03	1 450 186,64	Картометрический метод	25,00	—
2087958	674 215,50	1 450 216,34	Картометрический метод	25,00	—
2087959	674 221,72	1 450 230,24	Картометрический метод	25,00	—
2087960	674 225,04	1 450 250,19	Картометрический метод	25,00	—
2087961	674 225,40	1 450 273,19	Картометрический метод	25,00	—
2087962	674 225,81	1 450 299,19	Картометрический метод	25,00	—
2087963	674 225,00	1 450 311,20	Картометрический метод	25,00	—
2087964	674 221,44	1 450 339,26	Картометрический метод	25,00	—
2087965	674 218,49	1 450 342,31	Картометрический метод	25,00	—
2087966	674 219,38	1 450 347,30	Картометрический метод	25,00	—
2087907	674 223,98	1 450 373,23	Картометрический метод	25,00	—
И					
2087967	670 628,73	1 450 108,57	Картометрический метод	25,00	—
2087968	670 664,32	1 449 971,29	Картометрический метод	25,00	—
2087969	670 652,26	1 449 955,35	Картометрический метод	25,00	—
2087970	670 547,60	1 449 922,82	Картометрический метод	25,00	—
2087971	670 506,24	1 450 062,35	Картометрический метод	25,00	—
2087967	670 628,73	1 450 108,57	Картометрический метод	25,00	—
И					
2087972	667 851,14	1 454 878,46	Картометрический метод	25,00	—
2087973	667 849,63	1 454 869,97	Картометрический метод	25,00	—
2087974	667 848,85	1 454 866,34	Картометрический метод	25,00	—
2087975	667 832,48	1 454 856,28	Картометрический метод	25,00	—
2087976	667 770,71	1 454 856,39	Картометрический метод	25,00	—
2087977	667 729,27	1 454 853,70	Картометрический метод	25,00	—
2087978	667 696,22	1 454 841,94	Картометрический метод	25,00	—
2087979	667 653,86	1 454 817,15	Картометрический метод	25,00	—
2087980	667 573,90	1 454 781,85	Картометрический метод	25,00	—
2087981	667 551,24	1 454 769,20	Картометрический метод	25,00	—
2087982	667 562,16	1 454 749,26	Картометрический метод	25,00	—
2087983	667 521,91	1 454 707,83	Картометрический метод	25,00	—
2087984	667 443,39	1 454 697,38	Картометрический метод	25,00	—
2087985	667 443,88	1 454 699,94	Картометрический метод	25,00	—
2087986	667 443,35	1 454 701,60	Картометрический метод	25,00	—
2087987	667 439,48	1 454 704,64	Картометрический метод	25,00	—
2087988	667 439,08	1 454 705,44	Картометрический метод	25,00	—
2087989	667 440,58	1 454 707,41	Картометрический метод	25,00	—
2087990	667 446,02	1 454 712,18	Картометрический метод	25,00	—
2087991	667 447,34	1 454 714,15	Картометрический метод	25,00	—
2087992	667 447,99	1 454 717,39	Картометрический метод	25,00	—
2087993	667 444,17	1 454 719,82	Картометрический метод	25,00	—

Раздел 2

Сведения о местоположении границ объекта

1	2	3	4	5	6
2087994	667 439,18	1 454 727,13	Картометрический метод	25,00	—
2087995	667 434,07	1 454 734,08	Картометрический метод	25,00	—
2087996	667 429,32	1 454 739,16	Картометрический метод	25,00	—
2087997	667 428,84	1 454 740,56	Картометрический метод	25,00	—
2087998	667 429,85	1 454 743,12	Картометрический метод	25,00	—
2087999	667 433,65	1 454 747,87	Картометрический метод	25,00	—
2088000	667 435,20	1 454 757,16	Картометрический метод	25,00	—
2088001	667 439,04	1 454 768,54	Картометрический метод	25,00	—
2088002	667 445,41	1 454 778,11	Картометрический метод	25,00	—
2088003	667 450,74	1 454 786,13	Картометрический метод	25,00	—
2088004	667 456,68	1 454 792,87	Картометрический метод	25,00	—
2088005	667 465,40	1 454 800,10	Картометрический метод	25,00	—
2088006	667 472,64	1 454 810,53	Картометрический метод	25,00	—
2088007	667 479,78	1 454 825,90	Картометрический метод	25,00	—
2088008	667 498,62	1 454 854,77	Картометрический метод	25,00	—
2088009	667 508,88	1 454 859,61	Картометрический метод	25,00	—
2088010	667 524,02	1 454 851,51	Картометрический метод	25,00	—
2088011	667 525,97	1 454 815,33	Картометрический метод	25,00	—
2088012	667 546,52	1 454 777,81	Картометрический метод	25,00	—
2088013	667 570,12	1 454 791,11	Картометрический метод	25,00	—
2088014	667 622,29	1 454 814,15	Картометрический метод	25,00	—
2088015	667 650,00	1 454 826,38	Картометрический метод	25,00	—
2088016	667 692,28	1 454 851,12	Картометрический метод	25,00	—
2088017	667 728,22	1 454 863,65	Картометрический метод	25,00	—
2088018	667 769,66	1 454 866,34	Картометрический метод	25,00	—
2088019	667 828,92	1 454 865,99	Картометрический метод	25,00	—
2087972	667 851,14	1 454 878,46	Картометрический метод	25,00	—
И					
2088020	670 970,30	1 453 011,55	Картометрический метод	25,00	—
2088021	670 978,81	1 453 006,20	Картометрический метод	25,00	—
2088022	670 983,69	1 453 011,11	Картометрический метод	25,00	—
2088023	671 014,83	1 452 980,86	Картометрический метод	25,00	—
2088024	671 020,40	1 452 976,30	Картометрический метод	25,00	—
2088025	671 025,64	1 452 978,18	Картометрический метод	25,00	—
2088026	671 035,73	1 452 965,92	Картометрический метод	25,00	—
2088027	671 013,74	1 452 950,85	Картометрический метод	25,00	—
2088028	671 008,79	1 452 944,90	Картометрический метод	25,00	—
2088029	671 001,91	1 452 930,77	Картометрический метод	25,00	—
2088030	670 994,19	1 452 920,31	Картометрический метод	25,00	—
2088031	670 989,60	1 452 909,71	Картометрический метод	25,00	—
2088032	670 968,39	1 452 880,45	Картометрический метод	25,00	—
2088033	670 954,36	1 452 889,28	Картометрический метод	25,00	—
2088034	670 927,97	1 452 911,34	Картометрический метод	25,00	—
2088035	670 915,78	1 452 925,12	Картометрический метод	25,00	—
2088036	670 912,48	1 452 928,85	Картометрический метод	25,00	—
2088037	670 911,90	1 452 933,77	Картометрический метод	25,00	—
2088038	670 911,85	1 452 940,29	Картометрический метод	25,00	—
2088039	670 905,17	1 452 945,18	Картометрический метод	25,00	—
2088040	670 909,81	1 452 951,53	Картометрический метод	25,00	—
2088041	670 902,15	1 452 957,17	Картометрический метод	25,00	—
2088042	670 925,77	1 453 001,79	Картометрический метод	25,00	—
2088043	670 942,95	1 452 994,97	Картометрический метод	25,00	—
2088044	670 944,64	1 452 997,69	Картометрический метод	25,00	—
2088045	670 948,46	1 452 995,23	Картометрический метод	25,00	—
2088046	670 957,88	1 452 992,33	Картометрический метод	25,00	—

Раздел 2

Сведения о местоположении границ объекта

1	2	3	4	5	6
2088020	670 970,30	1 453 011,55	Картометрический метод	25,00	—
И					
2088047	670 170,78	1 453 053,61	Картометрический метод	25,00	—
2088048	670 188,41	1 453 050,74	Картометрический метод	25,00	—
2088049	670 199,22	1 453 045,54	Картометрический метод	25,00	—
2088050	670 195,93	1 453 038,67	Картометрический метод	25,00	—
2088051	670 193,46	1 453 039,86	Картометрический метод	25,00	—
2088052	670 192,92	1 453 037,81	Картометрический метод	25,00	—
2088053	670 191,18	1 453 016,52	Картометрический метод	25,00	—
2088054	670 192,29	1 453 009,70	Картометрический метод	25,00	—
2088055	670 195,21	1 453 009,02	Картометрический метод	25,00	—
2088056	670 200,53	1 453 009,65	Картометрический метод	25,00	—
2088057	670 248,38	1 453 009,40	Картометрический метод	25,00	—
2088058	670 245,42	1 452 910,99	Картометрический метод	25,00	—
2088059	670 210,97	1 452 912,51	Картометрический метод	25,00	—
2088060	670 160,16	1 452 944,66	Картометрический метод	25,00	—
2088061	670 147,33	1 452 944,51	Картометрический метод	25,00	—
2088062	670 147,50	1 452 958,82	Картометрический метод	25,00	—
2088063	670 167,18	1 453 040,76	Картометрический метод	25,00	—
2088047	670 170,78	1 453 053,61	Картометрический метод	25,00	—
И					
2088064	668 680,88	1 455 668,82	Картометрический метод	25,00	—
2088065	668 697,79	1 455 656,65	Картометрический метод	25,00	—
2088066	668 726,55	1 455 660,50	Картометрический метод	25,00	—
2088067	668 735,83	1 455 627,15	Картометрический метод	25,00	—
2088068	668 701,64	1 455 615,48	Картометрический метод	25,00	—
2088069	668 688,75	1 455 612,30	Картометрический метод	25,00	—
2088070	668 638,99	1 455 599,97	Картометрический метод	25,00	—
2088071	668 562,36	1 455 586,08	Картометрический метод	25,00	—
2088072	668 557,02	1 455 634,37	Картометрический метод	25,00	—
2088073	668 605,02	1 455 640,21	Картометрический метод	25,00	—
2088074	668 602,86	1 455 655,85	Картометрический метод	25,00	—
2088064	668 680,88	1 455 668,82	Картометрический метод	25,00	—
И					
2088075	673 466,70	1 449 096,78	Картометрический метод	25,00	—
2088076	673 430,38	1 449 017,72	Картометрический метод	25,00	—
2088077	673 424,63	1 449 005,20	Картометрический метод	25,00	—
2088078	673 419,53	1 448 994,08	Картометрический метод	25,00	—
2088079	673 411,43	1 448 990,98	Картометрический метод	25,00	—
2088080	673 332,36	1 449 070,42	Картометрический метод	25,00	—
2088075	673 466,70	1 449 096,78	Картометрический метод	25,00	—
И					
2088081	670 075,38	1 452 725,09	Картометрический метод	25,00	—
2088082	670 080,06	1 452 709,62	Картометрический метод	25,00	—
2088083	670 076,41	1 452 688,36	Картометрический метод	25,00	—
2088084	670 063,61	1 452 643,15	Картометрический метод	25,00	—
2088085	670 044,53	1 452 589,37	Картометрический метод	25,00	—
2088086	670 035,77	1 452 580,43	Картометрический метод	25,00	—
2088087	669 994,13	1 452 553,09	Картометрический метод	25,00	—
2088088	669 995,90	1 452 551,08	Картометрический метод	25,00	—
2088089	669 912,16	1 452 484,23	Картометрический метод	25,00	—
2088090	669 898,58	1 452 487,36	Картометрический метод	25,00	—
2088091	669 897,91	1 452 491,28	Картометрический метод	25,00	—
2088092	669 892,14	1 452 506,48	Картометрический метод	25,00	—
2088093	669 891,12	1 452 521,02	Картометрический метод	25,00	—

Раздел 2

Сведения о местоположении границ объекта

1	2	3	4	5	6
2088094	669 894,32	1 452 524,92	Картометрический метод	25,00	—
2088095	669 909,47	1 452 537,49	Картометрический метод	25,00	—
2088096	669 928,21	1 452 547,11	Картометрический метод	25,00	—
2088097	669 939,21	1 452 553,29	Картометрический метод	25,00	—
2088098	669 956,33	1 452 569,86	Картометрический метод	25,00	—
2088099	669 985,94	1 452 563,98	Картометрический метод	25,00	—
2088100	669 990,84	1 452 558,22	Картометрический метод	25,00	—
2088101	670 033,24	1 452 586,80	Картометрический метод	25,00	—
2088102	670 037,83	1 452 593,13	Картометрический метод	25,00	—
2088103	670 056,99	1 452 643,17	Картометрический метод	25,00	—
2088104	670 072,97	1 452 702,92	Картометрический метод	25,00	—
2088105	670 068,79	1 452 721,98	Картометрический метод	25,00	—
2088081	670 075,38	1 452 725,09	Картометрический метод	25,00	—
И					
2088106	668 267,13	1 448 324,06	Картометрический метод	25,00	—
2088107	668 270,99	1 448 322,21	Картометрический метод	25,00	—
2088108	668 282,91	1 448 311,69	Картометрический метод	25,00	—
2088109	668 292,96	1 448 307,75	Картометрический метод	25,00	—
2088110	668 299,64	1 448 301,01	Картометрический метод	25,00	—
2088111	668 310,20	1 448 295,80	Картометрический метод	25,00	—
2088112	668 306,67	1 448 274,81	Картометрический метод	25,00	—
2088113	668 302,42	1 448 266,61	Картометрический метод	25,00	—
2088114	668 283,20	1 448 282,79	Картометрический метод	25,00	—
2088115	668 270,83	1 448 263,61	Картометрический метод	25,00	—
2088116	668 289,62	1 448 251,63	Картометрический метод	25,00	—
2088117	668 275,16	1 448 240,13	Картометрический метод	25,00	—
2088118	668 245,00	1 448 229,13	Картометрический метод	25,00	—
2088119	668 215,10	1 448 249,05	Картометрический метод	25,00	—
2088120	668 263,20	1 448 318,60	Картометрический метод	25,00	—
2088106	668 267,13	1 448 324,06	Картометрический метод	25,00	—
И					
2088121	668 230,95	1 456 438,74	Картометрический метод	25,00	—
2088122	668 242,53	1 456 418,55	Картометрический метод	25,00	—
2088123	668 244,85	1 456 419,71	Картометрический метод	25,00	—
2088124	668 249,43	1 456 411,94	Картометрический метод	25,00	—
2088125	668 247,31	1 456 410,47	Картометрический метод	25,00	—
2088126	668 281,60	1 456 350,99	Картометрический метод	25,00	—
2088127	668 297,54	1 456 323,37	Картометрический метод	25,00	—
2088128	668 319,93	1 456 322,22	Картометрический метод	25,00	—
2088129	668 320,39	1 456 326,41	Картометрический метод	25,00	—
2088130	668 330,18	1 456 325,55	Картометрический метод	25,00	—
2088131	668 329,92	1 456 321,46	Картометрический метод	25,00	—
2088132	668 351,89	1 456 319,31	Картометрический метод	25,00	—
2088133	668 420,95	1 456 284,72	Картометрический метод	25,00	—
2088134	668 487,94	1 456 270,46	Картометрический метод	25,00	—
2088135	668 534,92	1 456 288,12	Картометрический метод	25,00	—
2088136	668 533,97	1 456 291,03	Картометрический метод	25,00	—
2088137	668 542,41	1 456 293,90	Картометрический метод	25,00	—
2088138	668 543,87	1 456 291,08	Картометрический метод	25,00	—
2088139	668 557,45	1 456 296,07	Картометрический метод	25,00	—
2088140	668 618,20	1 456 292,31	Картометрический метод	25,00	—
2088141	668 623,88	1 456 290,72	Картометрический метод	25,00	—
2088142	668 634,60	1 456 298,65	Картометрический метод	25,00	—
2088143	668 632,43	1 456 300,08	Картометрический метод	25,00	—
2088144	668 640,82	1 456 305,75	Картометрический метод	25,00	—

Раздел 2

Сведения о местоположении границ объекта

1	2	3	4	5	6
2088145	668 643,36	1 456 302,41	Картометрический метод	25,00	—
2088146	668 652,36	1 456 308,47	Картометрический метод	25,00	—
2088147	668 658,46	1 456 308,07	Картометрический метод	25,00	—
2088148	668 658,06	1 456 302,08	Картометрический метод	25,00	—
2088149	668 653,87	1 456 302,35	Картометрический метод	25,00	—
2088150	668 627,28	1 456 284,26	Картометрический метод	25,00	—
2088151	668 618,31	1 456 286,20	Картометрический метод	25,00	—
2088152	668 612,88	1 456 286,55	Картометрический метод	25,00	—
2088153	668 610,42	1 456 286,71	Картометрический метод	25,00	—
2088154	668 598,02	1 456 287,52	Картометрический метод	25,00	—
2088155	668 597,86	1 456 283,63	Картометрический метод	25,00	—
2088156	668 586,47	1 456 284,31	Картометрический метод	25,00	—
2088157	668 586,83	1 456 288,20	Картометрический метод	25,00	—
2088158	668 559,76	1 456 290,03	Картометрический метод	25,00	—
2088159	668 502,73	1 456 269,82	Картометрический метод	25,00	—
2088160	668 504,17	1 456 266,40	Картометрический метод	25,00	—
2088161	668 493,81	1 456 262,66	Картометрический метод	25,00	—
2088162	668 492,57	1 456 266,08	Картометрический метод	25,00	—
2088163	668 487,54	1 456 264,26	Картометрический метод	25,00	—
2088164	668 455,63	1 456 270,67	Картометрический метод	25,00	—
2088165	668 455,09	1 456 267,88	Картометрический метод	25,00	—
2088166	668 444,52	1 456 270,14	Картометрический метод	25,00	—
2088167	668 445,17	1 456 272,93	Картометрический метод	25,00	—
2088168	668 418,16	1 456 278,76	Картометрический метод	25,00	—
2088169	668 410,61	1 456 282,48	Картометрический метод	25,00	—
2088170	668 408,86	1 456 279,41	Картометрический метод	25,00	—
2088171	668 399,74	1 456 284,05	Картометрический метод	25,00	—
2088172	668 401,49	1 456 287,22	Картометрический метод	25,00	—
2088173	668 380,95	1 456 297,65	Картометрический метод	25,00	—
2088174	668 379,30	1 456 294,47	Картометрический метод	25,00	—
2088175	668 369,28	1 456 299,73	Картометрический метод	25,00	—
2088176	668 370,93	1 456 303,01	Картометрический метод	25,00	—
2088177	668 349,69	1 456 313,54	Картометрический метод	25,00	—
2088178	668 325,03	1 456 315,93	Картометрический метод	25,00	—
2088179	668 290,35	1 456 317,48	Картометрический метод	25,00	—
2088180	668 286,45	1 456 330,14	Картометрический метод	25,00	—
2088181	668 283,22	1 456 328,30	Картометрический метод	25,00	—
2088182	668 277,57	1 456 337,89	Картометрический метод	25,00	—
2088183	668 282,70	1 456 340,01	Картометрический метод	25,00	—
2088184	668 264,64	1 456 368,29	Картометрический метод	25,00	—
2088185	668 260,81	1 456 366,25	Картометрический метод	25,00	—
2088186	668 255,26	1 456 375,74	Картометрический метод	25,00	—
2088187	668 258,90	1 456 378,29	Картометрический метод	25,00	—
2088188	668 228,91	1 456 429,67	Картометрический метод	25,00	—
2088189	668 219,09	1 456 422,42	Картометрический метод	25,00	—
2088190	668 221,74	1 456 419,18	Картометрический метод	25,00	—
2088191	668 213,33	1 456 412,11	Картометрический метод	25,00	—
2088192	668 210,47	1 456 415,16	Картометрический метод	25,00	—
2088193	668 200,75	1 456 407,21	Картометрический метод	25,00	—
2088194	668 192,86	1 456 414,23	Картометрический метод	25,00	—
2088195	668 195,05	1 456 416,48	Картометрический метод	25,00	—
2088196	668 196,41	1 456 417,88	Картометрический метод	25,00	—
2088197	668 200,55	1 456 414,01	Картометрический метод	25,00	—
2088121	668 230,95	1 456 438,74	Картометрический метод	25,00	—

И

Раздел 2

Сведения о местоположении границ объекта

1	2	3	4	5	6
2088198	674 549,98	1 450 814,15	Картометрический метод	25,00	—
2088199	674 598,55	1 450 786,38	Картометрический метод	25,00	—
2088200	674 584,08	1 450 743,48	Картометрический метод	25,00	—
2088201	674 544,94	1 450 748,22	Картометрический метод	25,00	—
2088202	674 547,13	1 450 760,19	Картометрический метод	25,00	—
2088203	674 533,23	1 450 766,41	Картометрический метод	25,00	—
2088204	674 529,86	1 450 782,27	Картометрический метод	25,00	—
2088198	674 549,98	1 450 814,15	Картометрический метод	25,00	—
И					
2088205	668 051,14	1 455 175,48	Картометрический метод	25,00	—
2088206	668 039,17	1 455 154,90	Картометрический метод	25,00	—
2088207	668 027,36	1 455 145,36	Картометрический метод	25,00	—
2088208	668 040,07	1 455 128,41	Картометрический метод	25,00	—
2088209	668 057,81	1 455 110,20	Картометрический метод	25,00	—
2088210	668 035,49	1 455 090,27	Картометрический метод	25,00	—
2088211	668 025,85	1 455 082,55	Картометрический метод	25,00	—
2088212	668 014,05	1 455 087,64	Картометрический метод	25,00	—
2088213	668 008,90	1 455 091,73	Картометрический метод	25,00	—
2088214	668 005,40	1 455 095,16	Картометрический метод	25,00	—
2088215	667 989,33	1 455 110,89	Картометрический метод	25,00	—
2088216	667 998,69	1 455 121,66	Картометрический метод	25,00	—
2088217	668 004,63	1 455 128,49	Картометрический метод	25,00	—
2088218	667 990,92	1 455 141,73	Картометрический метод	25,00	—
2088219	667 996,88	1 455 143,32	Картометрический метод	25,00	—
2088220	668 006,67	1 455 142,57	Картометрический метод	25,00	—
2088205	668 051,14	1 455 175,48	Картометрический метод	25,00	—
И					
2088221	667 863,28	1 456 553,89	Картометрический метод	25,00	—
2088222	667 880,75	1 456 531,37	Картометрический метод	25,00	—
2088223	667 890,85	1 456 524,51	Картометрический метод	25,00	—
2088224	667 856,10	1 456 502,76	Картометрический метод	25,00	—
2088225	667 824,02	1 456 485,56	Картометрический метод	25,00	—
2088226	667 822,93	1 456 489,58	Картометрический метод	25,00	—
2088227	667 805,35	1 456 518,96	Картометрический метод	25,00	—
2088228	667 808,68	1 456 521,01	Картометрический метод	25,00	—
2088221	667 863,28	1 456 553,89	Картометрический метод	25,00	—
И					
2088229	668 817,39	1 456 543,51	Картометрический метод	25,00	—
2088230	668 821,68	1 456 536,34	Картометрический метод	25,00	—
2088231	668 831,11	1 456 542,26	Картометрический метод	25,00	—
2088232	668 841,34	1 456 526,79	Картометрический метод	25,00	—
2088233	668 851,51	1 456 508,66	Картометрический метод	25,00	—
2088234	668 853,11	1 456 506,24	Картометрический метод	25,00	—
2088235	668 857,54	1 456 509,64	Картометрический метод	25,00	—
2088236	668 865,78	1 456 510,54	Картометрический метод	25,00	—
2088237	668 840,52	1 456 487,83	Картометрический метод	25,00	—
2088238	668 830,21	1 456 480,89	Картометрический метод	25,00	—
2088239	668 825,35	1 456 483,27	Картометрический метод	25,00	—
2088240	668 794,06	1 456 522,77	Картометрический метод	25,00	—
2088241	668 815,78	1 456 536,43	Картометрический метод	25,00	—
2088242	668 813,05	1 456 540,97	Картометрический метод	25,00	—
2088229	668 817,39	1 456 543,51	Картометрический метод	25,00	—
И					
2088243	668 364,31	1 448 363,82	Картометрический метод	25,00	—
2088244	668 383,04	1 448 332,87	Картометрический метод	25,00	—

Раздел 2

Сведения о местоположении границ объекта					
1	2	3	4	5	6
2088245	668 372,78	1 448 326,66	Картометрический метод	25,00	—
2088246	668 346,48	1 448 316,63	Картометрический метод	25,00	—
2088247	668 332,46	1 448 339,16	Картометрический метод	25,00	—
2088243	668 364,31	1 448 363,82	Картометрический метод	25,00	—
И					
2088248	668 793,18	1 448 470,08	Картометрический метод	25,00	—
2088249	668 800,65	1 448 469,90	Картометрический метод	25,00	—
2088250	668 811,20	1 448 455,87	Картометрический метод	25,00	—
2088251	668 811,51	1 448 446,61	Картометрический метод	25,00	—
2088252	668 798,77	1 448 440,83	Картометрический метод	25,00	—
2088253	668 787,05	1 448 440,84	Картометрический метод	25,00	—
2088254	668 775,41	1 448 451,41	Картометрический метод	25,00	—
2088255	668 769,23	1 448 454,63	Картометрический метод	25,00	—
2088256	668 782,79	1 448 461,61	Картометрический метод	25,00	—
2088248	668 793,18	1 448 470,08	Картометрический метод	25,00	—
И					
2088257	668 388,75	1 448 634,13	Картометрический метод	25,00	—
2088258	668 397,08	1 448 624,62	Картометрический метод	25,00	—
2088259	668 400,52	1 448 616,29	Картометрический метод	25,00	—
2088260	668 376,45	1 448 616,44	Картометрический метод	25,00	—
2088261	668 379,75	1 448 625,48	Картометрический метод	25,00	—
2088257	668 388,75	1 448 634,13	Картометрический метод	25,00	—
И					
2088262	668 492,37	1 448 503,44	Картометрический метод	25,00	—
2088263	668 499,33	1 448 502,72	Картометрический метод	25,00	—
2088264	668 497,85	1 448 488,51	Картометрический метод	25,00	—
2088265	668 490,89	1 448 489,24	Картометрический метод	25,00	—
2088262	668 492,37	1 448 503,44	Картометрический метод	25,00	—
И					
2088266	670 854,75	1 452 971,19	Картометрический метод	25,00	—
2088267	670 862,30	1 452 963,14	Картометрический метод	25,00	—
2088268	670 856,63	1 452 957,47	Картометрический метод	25,00	—
2088269	670 848,99	1 452 965,38	Картометрический метод	25,00	—
2088266	670 854,75	1 452 971,19	Картометрический метод	25,00	—
3. Сведения о характерных точках части (частей) границы объекта					
1	2	3	4	5	6
—	—	—	—	—	—

Раздел 3

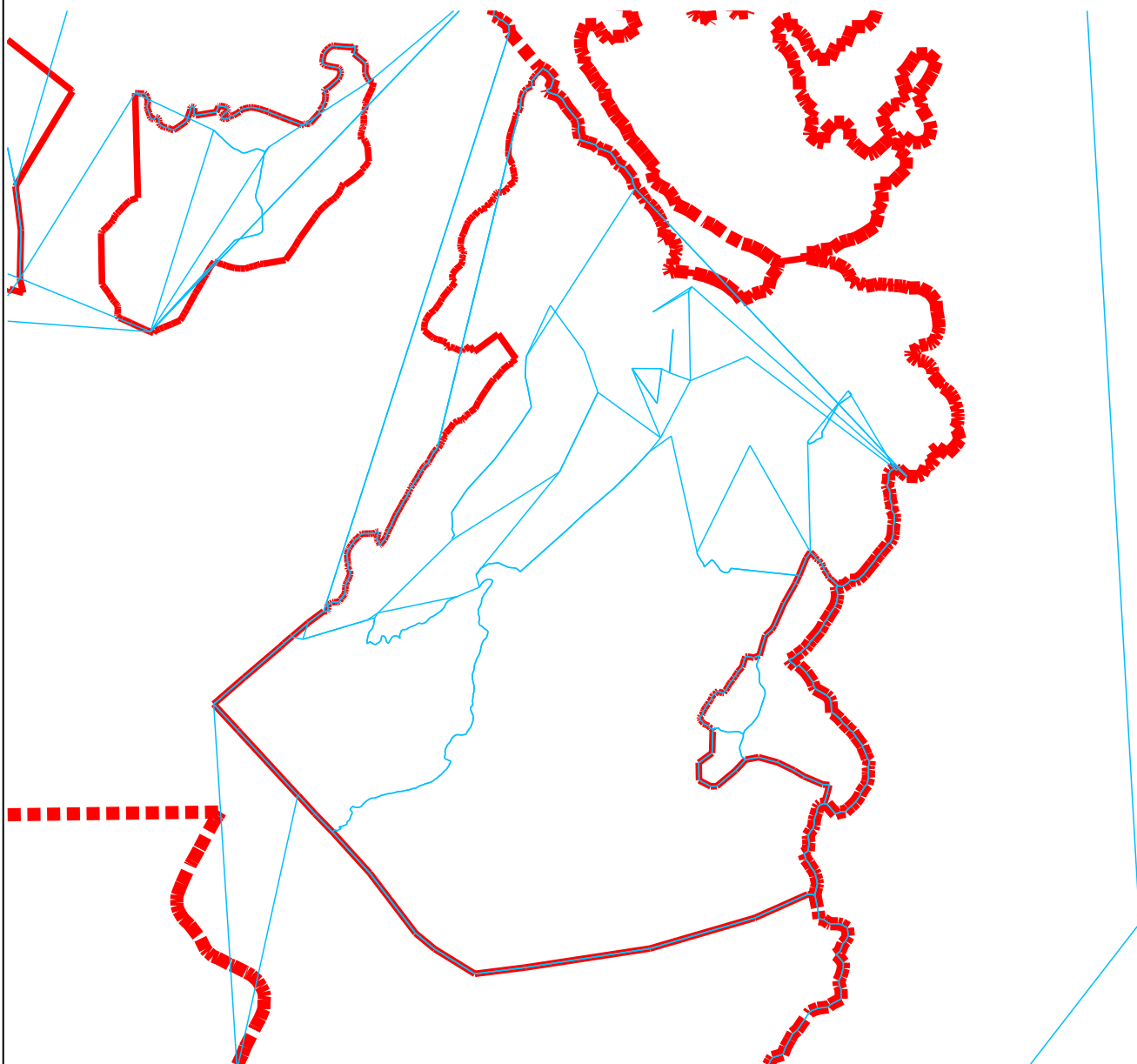
Сведения о местоположении измененных (уточненных) границ объекта

1. Система координат МСК-51

2. Сведения о характерных точках границ объекта







Обозначение характерных точек границы	Существующие координаты, м		Измененные (уточненные) координаты, м		Метод определения координат характерной точки	Средняя квадратическая погрешность положения характерной точки (Mt), м	Описание обозначения точки на местности (при наличии)
	X	Y	X	Y			
1	2	3	4	5	6	7	8
—	—	—	—	—	—	—	—
3. Сведения о характерных точках части (частей) границы объекта							
1	2	3	4	5	6	7	8
—	—	—	—	—	—	—	—

Раздел 4
План границ объекта



Масштаб 1:50 000

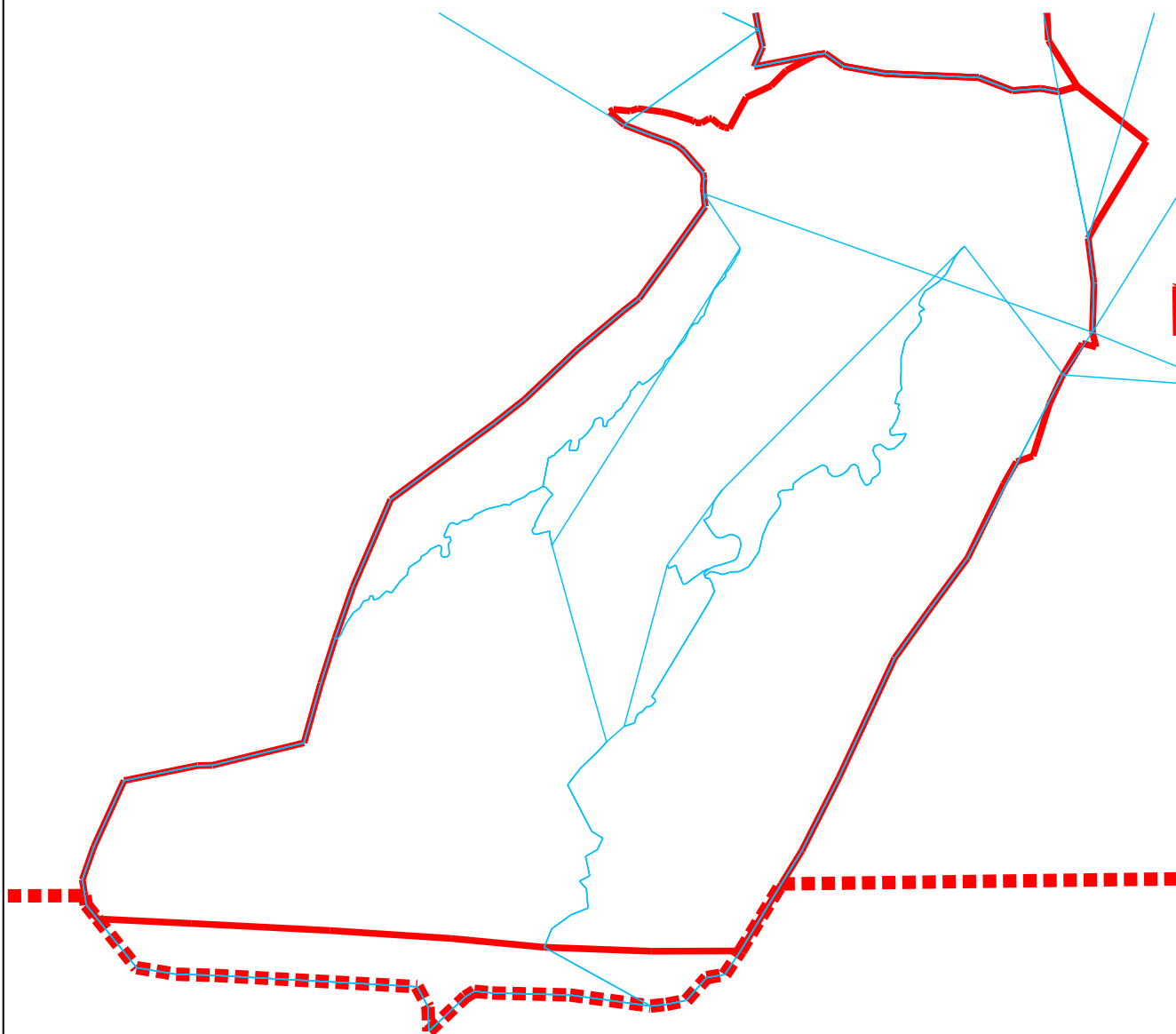
Используемые условные знаки и обозначения:

-  - Граница муниципального образования
-  - Граница населенного пункта
-  - Граница земельного участка
-  - Граница зон с особыми условиями использования территории
-  - Граница объектов культурного наследия
-  - И (Зона размещения объектов инженерной инфраструктуры)

Подпись _____ Дата « 15 » февраля 20 24 г.







Место для оттиска печати (при наличии) лица, составившего описание местоположения границ объекта

Раздел 4
План границ объекта



Масштаб 1:50 000

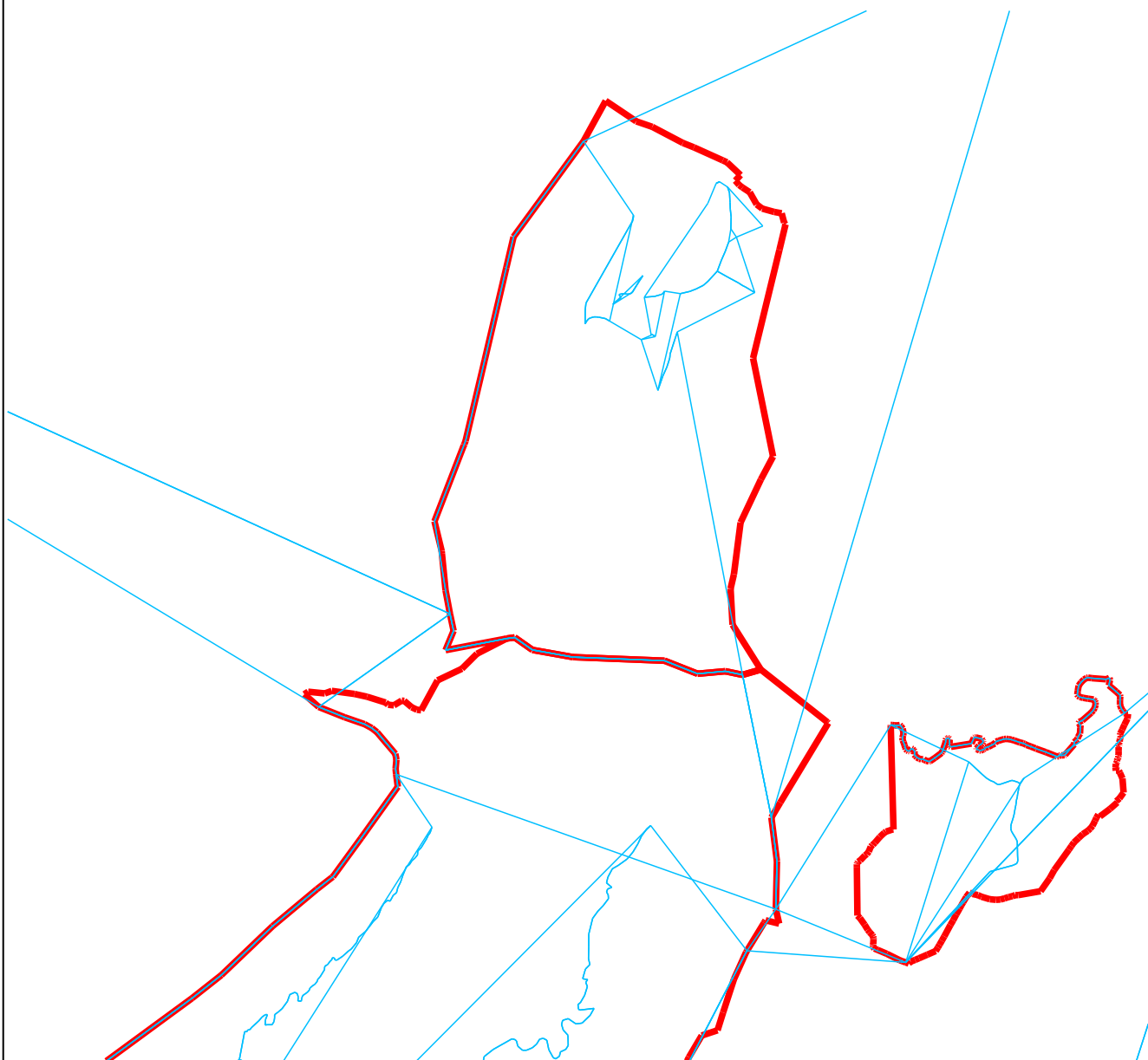
Используемые условные знаки и обозначения:

-  - Граница муниципального образования
-  - Граница населенного пункта
-  - Граница земельного участка
-  - Граница зон с особыми условиями использования территории
-  - Граница объектов культурного наследия
-  - И (Зона размещения объектов инженерной инфраструктуры)

Подпись _____ Дата « 15 » февраля 20 24 г.







Место для оттиска печати (при наличии) лица, составившего описание местоположения границ объекта

Раздел 4
План границ объекта



Масштаб 1:50 000

Используемые условные знаки и обозначения:

-  - Граница муниципального образования
-  - Граница населенного пункта
-  - Граница земельного участка
-  - Граница зон с особыми условиями использования территории
-  - Граница объектов культурного наследия
-  - И (Зона размещения объектов инженерной инфраструктуры)

Подпись _____ Дата « 15 » февраля 20 24 г.

Место для оттиска печати (при наличии) лица, составившего описание местоположения границ объекта

Прохождение границы		Описание прохождения границы
от точки	до точки	
1	2	3
—	—	—

ОПИСАНИЕ МЕСТОПОЛОЖЕНИЯ ГРАНИЦ
Зона размещения объектов транспортной инфраструктуры (Т)

(наименование объекта, местоположение границ которого описано (далее - объект))

Раздел 1

Сведения об объекте

№ п/п	Характеристики объекта	Описание характеристик
1	2	3
1	Местоположение объекта	Мурманская область, г Полярный
2	Площадь объекта ± величина погрешности определения площади ($P \pm \Delta P$)	2 493 743 м ² ± 25 м ²
3	Иные характеристики объекта	<p>Вид объекта реестра границ: Территориальная зона</p> <p>Виды разрешенного использования земельных участков, расположенных в территориальной зоне:</p> <p>Основной вид разрешенного использования: Автомобильный транспорт (7.2). Вспомогательные виды: Коммунальное обслуживание (3.1).</p> <p>Основной вид разрешенного использования: Служебные гаражи (4.9). Вспомогательные виды: Коммунальное обслуживание (3.1).</p> <p>Основной вид разрешенного использования: Хранение автотранспорта (2.7.1). Вспомогательные виды: Коммунальное обслуживание (3.1).</p> <p>Основной вид разрешенного использования: Размещение гаражей для собственных нужд (2.7.2). Вспомогательные виды: Коммунальное обслуживание (3.1).</p> <p>Основной вид разрешенного использования: Трубопроводный транспорт (7.5). Вспомогательные виды: Коммунальное обслуживание (3.1).</p> <p>Основной вид разрешенного использования: Объекты дорожного сервиса (4.9.1). Вспомогательные виды: Коммунальное обслуживание (3.1).</p> <p>Условно разрешенный вид разрешенного использования: Склад (6.9). Вспомогательные виды: Коммунальное обслуживание (3.1).</p> <p>Условно разрешенный вид разрешенного использования: Магазины (4.4). Вспомогательные виды: Коммунальное обслуживание (3.1).</p> <p>Условно разрешенный вид разрешенного использования: Объекты торговли (торговые центры, торгово-развлекательные центры (комплексы) (4.2). Вспомогательные виды: Коммунальное обслуживание (3.1).</p> <p>Условно разрешенный вид разрешенного использования: Бытовое обслуживание (3.3). Вспомогательные виды: Коммунальное обслуживание (3.1).</p> <p>Условно разрешенный вид разрешенного использования: Общественное питание (4.6). Вспомогательные виды: Коммунальное обслуживание (3.1).</p>

Раздел 2

Сведения о местоположении границ объекта

1. Система координат МСК-51

2. Сведения о характерных точках границ объекта

Обозначение характерных точек границ	Координаты, м		Метод определения координат характерной точки	Средняя квадратическая погрешность положения характерной точки (Mt), м	Описание обозначения точки на местности (при наличии)
	X	Y			
1	2	3	4	5	6
Т					
2089389	668 942,31	1 455 769,41	Картометрический метод	25,00	—
2089390	668 945,27	1 455 794,24	Картометрический метод	25,00	—
2089391	668 904,92	1 455 796,68	Картометрический метод	25,00	—
2089392	668 889,60	1 455 801,21	Картометрический метод	25,00	—
2089393	668 886,82	1 455 777,39	Картометрический метод	25,00	—
2089389	668 942,31	1 455 769,41	Картометрический метод	25,00	—
Т					
2089394	670 230,17	1 449 334,21	Картометрический метод	25,00	—
2089395	670 221,46	1 449 360,96	Картометрический метод	25,00	—
2089396	670 206,09	1 449 387,24	Картометрический метод	25,00	—
2089397	670 188,36	1 449 376,84	Картометрический метод	25,00	—
2089398	670 172,94	1 449 375,50	Картометрический метод	25,00	—
2089399	670 157,05	1 449 353,01	Картометрический метод	25,00	—
2089400	670 199,04	1 449 324,42	Картометрический метод	25,00	—
2089401	670 216,86	1 449 323,60	Картометрический метод	25,00	—
2089394	670 230,17	1 449 334,21	Картометрический метод	25,00	—
Т					
2089402	670 428,49	1 450 614,87	Картометрический метод	25,00	—
2089996	670 431,36	1 450 611,28	Картометрический метод	25,00	—
2089995	670 433,18	1 450 608,68	Картометрический метод	25,00	—
2089994	670 466,78	1 450 560,55	Картометрический метод	25,00	—
2089993	670 576,87	1 450 367,38	Картометрический метод	25,00	—
2089992	670 579,24	1 450 366,33	Картометрический метод	25,00	—
2089991	670 584,94	1 450 355,17	Картометрический метод	25,00	—
2089990	670 591,45	1 450 335,94	Картометрический метод	25,00	—
2089989	670 594,66	1 450 311,25	Картометрический метод	25,00	—
2089988	670 601,22	1 450 281,71	Картометрический метод	25,00	—
2089987	670 637,77	1 450 134,67	Картометрический метод	25,00	—
2089986	670 667,56	1 450 026,00	Картометрический метод	25,00	—
2089985	670 693,21	1 449 919,23	Картометрический метод	25,00	—
2089984	670 691,10	1 449 909,87	Картометрический метод	25,00	—
2089983	670 688,10	1 449 888,58	Картометрический метод	25,00	—
2089982	670 681,61	1 449 871,84	Картометрический метод	25,00	—
2089981	670 668,22	1 449 831,35	Картометрический метод	25,00	—
2089980	670 662,46	1 449 817,69	Картометрический метод	25,00	—
2089979	670 648,52	1 449 797,33	Картометрический метод	25,00	—
2089978	670 635,58	1 449 778,48	Картометрический метод	25,00	—
2089977	670 619,29	1 449 766,21	Картометрический метод	25,00	—
2089976	670 561,70	1 449 747,93	Картометрический метод	25,00	—
2089975	670 392,62	1 449 718,94	Картометрический метод	25,00	—
2089974	670 339,96	1 449 714,99	Картометрический метод	25,00	—
2089973	670 234,37	1 449 729,06	Картометрический метод	25,00	—
2089972	670 209,41	1 449 721,09	Картометрический метод	25,00	—
2089971	670 202,44	1 449 719,24	Картометрический метод	25,00	—
2089970	670 199,04	1 449 718,52	Картометрический метод	25,00	—
2089969	670 188,24	1 449 714,15	Картометрический метод	25,00	—

Раздел 2

Сведения о местоположении границ объекта					
1	2	3	4	5	6
2089968	670 152,74	1 449 694,25	Картометрический метод	25,00	—
2089967	670 145,46	1 449 688,09	Картометрический метод	25,00	—
2089966	670 134,73	1 449 676,27	Картометрический метод	25,00	—
2089965	669 978,33	1 449 504,40	Картометрический метод	25,00	—
2089964	669 870,26	1 449 390,16	Картометрический метод	25,00	—
2089963	669 867,51	1 449 378,87	Картометрический метод	25,00	—
2089962	669 857,96	1 449 369,51	Картометрический метод	25,00	—
2089961	669 828,15	1 449 338,02	Картометрический метод	25,00	—
2089960	669 738,50	1 449 233,36	Картометрический метод	25,00	—
2089959	669 743,03	1 449 226,31	Картометрический метод	25,00	—
2089958	669 799,49	1 449 252,49	Картометрический метод	25,00	—
2089957	669 838,42	1 449 258,02	Картометрический метод	25,00	—
2089956	669 903,35	1 449 245,92	Картометрический метод	25,00	—
2089955	670 010,48	1 449 213,82	Картометрический метод	25,00	—
2089954	670 070,47	1 449 215,87	Картометрический метод	25,00	—
2089953	670 118,13	1 449 223,30	Картометрический метод	25,00	—
2089952	670 277,87	1 449 294,87	Картометрический метод	25,00	—
2089951	670 335,81	1 449 294,15	Картометрический метод	25,00	—
2089950	670 487,16	1 449 166,89	Картометрический метод	25,00	—
2089949	670 524,68	1 449 126,42	Картометрический метод	25,00	—
2089948	670 541,83	1 449 084,87	Картометрический метод	25,00	—
2089947	670 526,39	1 449 025,93	Картометрический метод	25,00	—
2089946	670 484,63	1 448 956,87	Картометрический метод	25,00	—
2089945	670 466,99	1 448 868,39	Картометрический метод	25,00	—
2089944	670 475,60	1 448 841,00	Картометрический метод	25,00	—
2089943	670 532,70	1 448 806,70	Картометрический метод	25,00	—
2089942	670 588,40	1 448 726,00	Картометрический метод	25,00	—
2089941	670 671,76	1 448 575,08	Картометрический метод	25,00	—
2089940	670 746,29	1 448 530,97	Картометрический метод	25,00	—
2089939	670 921,46	1 448 493,08	Картометрический метод	25,00	—
2089938	671 017,55	1 448 511,77	Картометрический метод	25,00	—
2089937	671 055,19	1 448 506,17	Картометрический метод	25,00	—
2089936	671 088,20	1 448 488,89	Картометрический метод	25,00	—
2089935	671 260,43	1 448 319,37	Картометрический метод	25,00	—
2089934	671 295,29	1 448 270,04	Картометрический метод	25,00	—
2089933	671 330,95	1 448 200,87	Картометрический метод	25,00	—
2089932	671 403,58	1 447 977,57	Картометрический метод	25,00	—
2089931	671 426,29	1 447 917,25	Картометрический метод	25,00	—
2089930	671 455,09	1 447 880,87	Картометрический метод	25,00	—
2089929	671 525,74	1 447 802,28	Картометрический метод	25,00	—
2089928	671 587,18	1 447 733,16	Картометрический метод	25,00	—
2089927	671 658,05	1 447 655,82	Картометрический метод	25,00	—
2089926	671 727,79	1 447 627,03	Картометрический метод	25,00	—
2089925	671 743,45	1 447 624,83	Картометрический метод	25,00	—
2089924	671 756,50	1 447 625,37	Картометрический метод	25,00	—
2089923	671 763,48	1 447 626,78	Картометрический метод	25,00	—
2089922	671 773,72	1 447 633,38	Картометрический метод	25,00	—
2089921	671 783,67	1 447 641,20	Картометрический метод	25,00	—
2089920	671 821,25	1 447 694,20	Картометрический метод	25,00	—
2089919	671 844,60	1 447 717,43	Картометрический метод	25,00	—
2089918	671 887,22	1 447 758,28	Картометрический метод	25,00	—
2089917	671 958,01	1 447 819,10	Картометрический метод	25,00	—
2089916	672 019,21	1 447 863,58	Картометрический метод	25,00	—
2089915	672 054,67	1 447 907,93	Картометрический метод	25,00	—
2089914	672 103,78	1 448 001,16	Картометрический метод	25,00	—

Раздел 2

Сведения о местоположении границ объекта					
1	2	3	4	5	6
2089913	672 141,55	1 448 090,67	Картометрический метод	25,00	—
2089912	672 223,30	1 448 261,89	Картометрический метод	25,00	—
2089911	672 274,05	1 448 330,97	Картометрический метод	25,00	—
2089910	672 407,64	1 448 505,75	Картометрический метод	25,00	—
2089909	672 472,00	1 448 583,07	Картометрический метод	25,00	—
2089908	672 494,70	1 448 614,68	Картометрический метод	25,00	—
2089907	672 527,99	1 448 671,52	Картометрический метод	25,00	—
2089906	672 575,22	1 448 781,93	Картометрический метод	25,00	—
2089905	672 580,02	1 448 822,92	Картометрический метод	25,00	—
2089904	672 584,08	1 448 847,58	Картометрический метод	25,00	—
2089903	672 583,59	1 449 047,56	Картометрический метод	25,00	—
2089902	672 591,61	1 449 128,00	Картометрический метод	25,00	—
2089901	672 599,98	1 449 136,23	Картометрический метод	25,00	—
2089900	672 634,68	1 449 162,37	Картометрический метод	25,00	—
2089899	672 788,49	1 449 243,53	Картометрический метод	25,00	—
2089898	672 887,93	1 449 304,65	Картометрический метод	25,00	—
2089897	672 924,56	1 449 334,36	Картометрический метод	25,00	—
2089896	672 955,60	1 449 371,49	Картометрический метод	25,00	—
2089895	673 015,61	1 449 454,92	Картометрический метод	25,00	—
2089894	673 045,72	1 449 505,56	Картометрический метод	25,00	—
2089893	673 054,67	1 449 531,88	Картометрический метод	25,00	—
2089892	673 063,98	1 449 593,14	Картометрический метод	25,00	—
2089891	673 071,70	1 449 676,53	Картометрический метод	25,00	—
2089890	673 073,03	1 449 757,66	Картометрический метод	25,00	—
2089889	673 076,90	1 449 804,28	Картометрический метод	25,00	—
2089888	673 091,81	1 449 837,38	Картометрический метод	25,00	—
2089887	673 161,27	1 449 899,79	Картометрический метод	25,00	—
2089886	673 219,54	1 449 952,36	Картометрический метод	25,00	—
2089885	673 235,28	1 449 966,56	Картометрический метод	25,00	—
2089884	673 246,69	1 449 975,27	Картометрический метод	25,00	—
2089883	673 300,71	1 450 016,79	Картометрический метод	25,00	—
2089882	673 355,80	1 450 054,66	Картометрический метод	25,00	—
2089881	673 463,64	1 450 105,67	Картометрический метод	25,00	—
2089880	673 506,97	1 450 125,14	Картометрический метод	25,00	—
2089879	673 571,68	1 450 171,21	Картометрический метод	25,00	—
2089878	673 592,05	1 450 189,64	Картометрический метод	25,00	—
2089877	673 586,48	1 450 201,13	Картометрический метод	25,00	—
2089876	673 603,43	1 450 230,92	Картометрический метод	25,00	—
2089875	673 629,22	1 450 260,45	Картометрический метод	25,00	—
2089874	673 641,91	1 450 255,42	Картометрический метод	25,00	—
2089873	673 654,50	1 450 259,91	Картометрический метод	25,00	—
2089872	673 659,92	1 450 251,02	Картометрический метод	25,00	—
2089871	673 690,55	1 450 266,17	Картометрический метод	25,00	—
2089870	673 761,22	1 450 319,73	Картометрический метод	25,00	—
2089869	673 847,15	1 450 364,01	Картометрический метод	25,00	—
2089868	673 852,35	1 450 366,03	Картометрический метод	25,00	—
2089867	673 888,57	1 450 380,16	Картометрический метод	25,00	—
2089866	673 896,00	1 450 363,99	Картометрический метод	25,00	—
2089865	673 859,53	1 450 347,05	Картометрический метод	25,00	—
2089864	673 822,22	1 450 329,62	Картометрический метод	25,00	—
2089863	673 757,06	1 450 300,65	Картометрический метод	25,00	—
2089862	673 525,72	1 450 117,15	Картометрический метод	25,00	—
2089861	673 495,67	1 450 100,18	Картометрический метод	25,00	—
2089860	673 405,13	1 450 058,52	Картометрический метод	25,00	—
2089859	673 325,53	1 450 015,23	Картометрический метод	25,00	—

Раздел 2

Сведения о местоположении границ объекта

1	2	3	4	5	6
2089858	673 258,49	1 449 963,39	Картометрический метод	25,00	—
2089857	673 170,34	1 449 887,57	Картометрический метод	25,00	—
2089856	673 123,63	1 449 844,37	Картометрический метод	25,00	—
2089855	673 100,29	1 449 819,13	Картометрический метод	25,00	—
2089854	673 090,60	1 449 798,13	Картометрический метод	25,00	—
2089853	673 087,40	1 449 770,04	Картометрический метод	25,00	—
2089852	673 090,97	1 449 708,42	Картометрический метод	25,00	—
2089851	673 089,12	1 449 572,98	Картометрический метод	25,00	—
2089850	673 076,97	1 449 528,39	Картометрический метод	25,00	—
2089849	673 042,71	1 449 471,62	Картометрический метод	25,00	—
2089848	673 038,55	1 449 464,73	Картометрический метод	25,00	—
2089847	673 017,39	1 449 429,66	Картометрический метод	25,00	—
2089846	672 926,25	1 449 313,31	Картометрический метод	25,00	—
2089845	672 903,04	1 449 292,61	Картометрический метод	25,00	—
2089844	672 846,11	1 449 257,31	Картометрический метод	25,00	—
2089843	672 746,67	1 449 200,11	Картометрический метод	25,00	—
2089842	672 635,13	1 449 140,34	Картометрический метод	25,00	—
2089841	672 611,34	1 449 111,18	Картометрический метод	25,00	—
2089840	672 602,41	1 449 061,38	Картометрический метод	25,00	—
2089839	672 600,97	1 448 820,89	Картометрический метод	25,00	—
2089838	672 601,18	1 448 785,21	Картометрический метод	25,00	—
2089837	672 551,76	1 448 675,50	Картометрический метод	25,00	—
2089836	672 540,87	1 448 659,30	Картометрический метод	25,00	—
2089835	672 520,47	1 448 628,98	Картометрический метод	25,00	—
2089834	672 493,22	1 448 584,96	Картометрический метод	25,00	—
2089833	672 343,61	1 448 389,55	Картометрический метод	25,00	—
2089832	672 338,39	1 448 382,73	Картометрический метод	25,00	—
2089831	672 276,88	1 448 302,41	Картометрический метод	25,00	—
2089830	672 252,92	1 448 267,38	Картометрический метод	25,00	—
2089829	672 116,76	1 447 992,72	Картометрический метод	25,00	—
2089828	672 090,50	1 447 923,24	Картометрический метод	25,00	—
2089827	672 050,73	1 447 858,68	Картометрический метод	25,00	—
2089826	671 996,12	1 447 825,72	Картометрический метод	25,00	—
2089825	671 873,40	1 447 719,24	Картометрический метод	25,00	—
2089824	671 855,55	1 447 701,26	Картометрический метод	25,00	—
2089823	671 830,77	1 447 667,39	Картометрический метод	25,00	—
2089822	671 810,99	1 447 634,10	Картометрический метод	25,00	—
2089821	671 808,42	1 447 629,78	Картометрический метод	25,00	—
2089820	671 799,97	1 447 623,98	Картометрический метод	25,00	—
2089819	671 766,34	1 447 599,45	Картометрический метод	25,00	—
2089818	671 742,42	1 447 588,19	Картометрический метод	25,00	—
2089817	671 719,34	1 447 596,39	Картометрический метод	25,00	—
2089816	671 635,39	1 447 640,68	Картометрический метод	25,00	—
2089815	671 615,29	1 447 656,19	Картометрический метод	25,00	—
2089814	671 411,26	1 447 894,11	Картометрический метод	25,00	—
2089813	671 397,77	1 447 926,59	Картометрический метод	25,00	—
2089812	671 354,80	1 448 058,70	Картометрический метод	25,00	—
2089811	671 296,33	1 448 216,52	Картометрический метод	25,00	—
2089810	671 284,00	1 448 247,24	Картометрический метод	25,00	—
2089809	671 251,54	1 448 308,39	Картометрический метод	25,00	—
2089808	671 215,49	1 448 342,99	Картометрический метод	25,00	—
2089807	671 064,74	1 448 475,59	Картометрический метод	25,00	—
2089806	671 038,26	1 448 486,72	Картометрический метод	25,00	—
2089805	671 008,42	1 448 491,68	Картометрический метод	25,00	—
2089804	670 921,82	1 448 473,30	Картометрический метод	25,00	—

Раздел 2

Сведения о местоположении границ объекта					
1	2	3	4	5	6
2089803	670 896,66	1 448 478,89	Картометрический метод	25,00	—
2089802	670 680,67	1 448 528,09	Картометрический метод	25,00	—
2089801	670 648,51	1 448 570,16	Картометрический метод	25,00	—
2089800	670 561,17	1 448 717,02	Картометрический метод	25,00	—
2089799	670 509,00	1 448 766,47	Картометрический метод	25,00	—
2089798	670 444,31	1 448 827,79	Картометрический метод	25,00	—
2089797	670 436,65	1 448 914,10	Картометрический метод	25,00	—
2089796	670 449,53	1 448 951,49	Картометрический метод	25,00	—
2089795	670 474,32	1 448 974,88	Картометрический метод	25,00	—
2089794	670 511,85	1 449 049,57	Картометрический метод	25,00	—
2089793	670 516,91	1 449 085,79	Картометрический метод	25,00	—
2089792	670 493,22	1 449 130,63	Картометрический метод	25,00	—
2089791	670 442,00	1 449 181,40	Картометрический метод	25,00	—
2089790	670 360,15	1 449 247,66	Картометрический метод	25,00	—
2089789	670 332,57	1 449 263,82	Картометрический метод	25,00	—
2089788	670 286,76	1 449 267,02	Картометрический метод	25,00	—
2089787	670 257,31	1 449 258,69	Картометрический метод	25,00	—
2089786	670 124,70	1 449 205,14	Картометрический метод	25,00	—
2089785	670 038,33	1 449 186,48	Картометрический метод	25,00	—
2089784	669 896,38	1 449 220,96	Картометрический метод	25,00	—
2089783	669 845,37	1 449 234,45	Картометрический метод	25,00	—
2089782	669 807,90	1 449 233,99	Картометрический метод	25,00	—
2089781	669 677,94	1 449 169,48	Картометрический метод	25,00	—
2089780	669 582,15	1 449 092,38	Картометрический метод	25,00	—
2089779	669 583,68	1 449 074,64	Картометрический метод	25,00	—
2089778	669 558,36	1 449 055,38	Картометрический метод	25,00	—
2089777	669 534,02	1 449 034,90	Картометрический метод	25,00	—
2089776	669 523,04	1 449 045,28	Картометрический метод	25,00	—
2089775	669 520,06	1 449 048,75	Картометрический метод	25,00	—
2089774	669 400,82	1 448 971,65	Картометрический метод	25,00	—
2089773	669 350,77	1 448 909,46	Картометрический метод	25,00	—
2089772	669 345,38	1 448 895,46	Картометрический метод	25,00	—
2089771	669 321,06	1 448 846,36	Картометрический метод	25,00	—
2089770	669 319,47	1 448 842,03	Картометрический метод	25,00	—
2089769	669 309,92	1 448 817,87	Картометрический метод	25,00	—
2089768	669 309,33	1 448 812,54	Картометрический метод	25,00	—
2089767	669 289,07	1 448 768,77	Картометрический метод	25,00	—
2089766	669 254,12	1 448 745,22	Картометрический метод	25,00	—
2089765	669 220,89	1 448 724,23	Картометрический метод	25,00	—
2089764	669 171,98	1 448 688,83	Картометрический метод	25,00	—
2089763	669 108,98	1 448 640,00	Картометрический метод	25,00	—
2089762	669 091,18	1 448 638,29	Картометрический метод	25,00	—
2089761	669 038,70	1 448 629,92	Картометрический метод	25,00	—
2089760	669 021,98	1 448 631,53	Картометрический метод	25,00	—
2089759	668 985,68	1 448 639,34	Картометрический метод	25,00	—
2089758	668 962,50	1 448 646,69	Картометрический метод	25,00	—
2089757	668 897,51	1 448 667,14	Картометрический метод	25,00	—
2089756	668 861,18	1 448 677,91	Картометрический метод	25,00	—
2089755	668 856,22	1 448 662,40	Картометрический метод	25,00	—
2089754	668 872,32	1 448 635,06	Картометрический метод	25,00	—
2089753	668 862,86	1 448 609,63	Картометрический метод	25,00	—
2089752	668 774,13	1 448 465,09	Картометрический метод	25,00	—
2089751	668 769,23	1 448 454,63	Картометрический метод	25,00	—
2089750	668 775,41	1 448 451,41	Картометрический метод	25,00	—
2089749	668 787,05	1 448 440,84	Картометрический метод	25,00	—

Раздел 2

Сведения о местоположении границ объекта					
1	2	3	4	5	6
2089748	668 798,77	1 448 440,83	Картометрический метод	25,00	—
2089747	668 811,51	1 448 446,61	Картометрический метод	25,00	—
2089746	668 811,20	1 448 455,87	Картометрический метод	25,00	—
2089745	668 834,24	1 448 450,50	Картометрический метод	25,00	—
2089744	668 846,30	1 448 435,98	Картометрический метод	25,00	—
2089743	668 851,72	1 448 424,71	Картометрический метод	25,00	—
2089742	668 869,44	1 448 429,76	Картометрический метод	25,00	—
2089741	668 872,29	1 448 424,69	Картометрический метод	25,00	—
2089740	668 895,08	1 448 426,97	Картометрический метод	25,00	—
2089739	668 912,48	1 448 387,48	Картометрический метод	25,00	—
2089738	668 914,49	1 448 374,68	Картометрический метод	25,00	—
2089737	668 902,05	1 448 348,18	Картометрический метод	25,00	—
2089736	668 898,39	1 448 334,92	Картометрический метод	25,00	—
2089735	668 861,25	1 448 333,96	Картометрический метод	25,00	—
2089734	668 863,61	1 448 325,35	Картометрический метод	25,00	—
2089733	668 858,06	1 448 313,98	Картометрический метод	25,00	—
2089732	668 847,55	1 448 304,72	Картометрический метод	25,00	—
2089731	668 853,70	1 448 223,50	Картометрический метод	25,00	—
2089730	668 886,85	1 448 221,48	Картометрический метод	25,00	—
2089729	668 907,66	1 448 228,80	Картометрический метод	25,00	—
2089728	668 951,11	1 448 264,32	Картометрический метод	25,00	—
2089727	668 973,24	1 448 289,80	Картометрический метод	25,00	—
2089726	668 988,50	1 448 301,49	Картометрический метод	25,00	—
2089725	669 046,94	1 448 336,37	Картометрический метод	25,00	—
2089724	669 056,60	1 448 306,90	Картометрический метод	25,00	—
2089723	669 032,66	1 448 319,18	Картометрический метод	25,00	—
2089722	669 010,83	1 448 305,51	Картометрический метод	25,00	—
2089721	669 012,17	1 448 302,67	Картометрический метод	25,00	—
2089720	668 993,73	1 448 292,64	Картометрический метод	25,00	—
2089719	668 945,48	1 448 253,45	Картометрический метод	25,00	—
2089718	668 910,23	1 448 219,12	Картометрический метод	25,00	—
2089717	668 889,16	1 448 213,17	Картометрический метод	25,00	—
2089716	668 855,18	1 448 208,78	Картометрический метод	25,00	—
2089715	668 832,24	1 448 089,40	Картометрический метод	25,00	—
2089714	668 867,67	1 448 062,56	Картометрический метод	25,00	—
2089713	668 873,48	1 448 070,36	Картометрический метод	25,00	—
2089712	668 888,87	1 448 059,69	Картометрический метод	25,00	—
2089711	668 901,00	1 448 062,90	Картометрический метод	25,00	—
2089710	668 914,78	1 448 077,04	Картометрический метод	25,00	—
2089709	668 987,77	1 448 085,85	Картометрический метод	25,00	—
2089708	669 014,02	1 448 060,93	Картометрический метод	25,00	—
2089707	669 036,65	1 448 048,49	Картометрический метод	25,00	—
2089706	669 069,62	1 448 044,02	Картометрический метод	25,00	—
2089705	669 084,18	1 448 050,99	Картометрический метод	25,00	—
2089704	669 109,91	1 448 069,80	Картометрический метод	25,00	—
2089703	669 139,99	1 448 072,12	Картометрический метод	25,00	—
2089702	669 148,08	1 448 018,37	Картометрический метод	25,00	—
2089701	669 149,96	1 447 994,60	Картометрический метод	25,00	—
2089700	669 155,61	1 447 979,24	Картометрический метод	25,00	—
2089699	669 159,26	1 447 970,27	Картометрический метод	25,00	—
2089698	669 092,83	1 447 924,12	Картометрический метод	25,00	—
2089697	669 102,47	1 447 903,04	Картометрический метод	25,00	—
2089696	669 131,34	1 447 920,17	Картометрический метод	25,00	—
2089695	669 174,19	1 447 958,50	Картометрический метод	25,00	—
2089694	669 184,23	1 447 947,65	Картометрический метод	25,00	—

Раздел 2

Сведения о местоположении границ объекта

1	2	3	4	5	6
2089693	669 155,00	1 447 919,04	Картометрический метод	25,00	—
2089692	669 163,34	1 447 891,10	Картометрический метод	25,00	—
2089691	669 123,16	1 447 854,91	Картометрический метод	25,00	—
2089690	669 111,03	1 447 856,44	Картометрический метод	25,00	—
2089689	669 111,59	1 447 848,77	Картометрический метод	25,00	—
2089688	669 106,98	1 447 839,48	Картометрический метод	25,00	—
2089687	669 100,87	1 447 831,09	Картометрический метод	25,00	—
2089686	669 082,47	1 447 810,85	Картометрический метод	25,00	—
2089685	669 068,85	1 447 799,79	Картометрический метод	25,00	—
2089684	669 069,24	1 447 783,83	Картометрический метод	25,00	—
2089683	669 056,99	1 447 772,71	Картометрический метод	25,00	—
2089682	669 041,16	1 447 761,83	Картометрический метод	25,00	—
2089681	669 014,09	1 447 788,39	Картометрический метод	25,00	—
2089680	669 020,78	1 447 798,71	Картометрический метод	25,00	—
2089679	669 001,50	1 447 806,65	Картометрический метод	25,00	—
2089678	668 992,94	1 447 787,28	Картометрический метод	25,00	—
2089677	668 981,87	1 447 776,24	Картометрический метод	25,00	—
2089676	668 960,89	1 447 803,03	Картометрический метод	25,00	—
2089675	668 949,43	1 447 802,03	Картометрический метод	25,00	—
2089674	668 938,99	1 447 812,87	Картометрический метод	25,00	—
2089673	668 928,18	1 447 803,96	Картометрический метод	25,00	—
2089672	668 924,14	1 447 807,55	Картометрический метод	25,00	—
2089671	668 918,70	1 447 806,61	Картометрический метод	25,00	—
2089670	668 912,81	1 447 818,51	Картометрический метод	25,00	—
2089669	668 980,02	1 447 867,38	Картометрический метод	25,00	—
2089668	668 949,51	1 447 895,74	Картометрический метод	25,00	—
2089667	668 903,80	1 447 902,12	Картометрический метод	25,00	—
2089666	668 899,71	1 447 887,64	Картометрический метод	25,00	—
2089665	668 871,71	1 447 896,74	Картометрический метод	25,00	—
2089664	668 859,30	1 447 882,30	Картометрический метод	25,00	—
2089663	668 850,10	1 447 864,33	Картометрический метод	25,00	—
2089662	668 856,27	1 447 858,18	Картометрический метод	25,00	—
2089661	668 855,18	1 447 843,66	Картометрический метод	25,00	—
2089660	668 867,15	1 447 816,82	Картометрический метод	25,00	—
2089659	668 862,14	1 447 812,16	Картометрический метод	25,00	—
2089658	668 851,13	1 447 820,42	Картометрический метод	25,00	—
2089657	668 823,21	1 447 841,73	Картометрический метод	25,00	—
2089656	668 773,94	1 447 853,42	Картометрический метод	25,00	—
2089655	668 703,73	1 447 670,85	Картометрический метод	25,00	—
2089654	668 613,18	1 447 584,30	Картометрический метод	25,00	—
2089653	668 544,61	1 447 496,45	Картометрический метод	25,00	—
2089652	668 516,82	1 447 456,87	Картометрический метод	25,00	—
2089651	668 423,59	1 447 381,43	Картометрический метод	25,00	—
2089650	668 387,97	1 447 361,39	Картометрический метод	25,00	—
2089649	668 334,00	1 447 343,74	Картометрический метод	25,00	—
2089648	668 279,06	1 447 383,51	Картометрический метод	25,00	—
2089647	668 284,20	1 447 401,66	Картометрический метод	25,00	—
2089646	668 280,50	1 447 422,94	Картометрический метод	25,00	—
2089645	668 277,21	1 447 465,10	Картометрический метод	25,00	—
2089644	668 269,39	1 447 471,56	Картометрический метод	25,00	—
2089643	668 213,84	1 447 485,12	Картометрический метод	25,00	—
2089642	668 200,14	1 447 482,74	Картометрический метод	25,00	—
2089641	668 118,29	1 447 493,48	Картометрический метод	25,00	—
2089640	668 098,32	1 447 495,56	Картометрический метод	25,00	—
2089639	668 092,95	1 447 442,18	Картометрический метод	25,00	—

Раздел 2

Сведения о местоположении границ объекта					
1	2	3	4	5	6
2089638	668 081,05	1 447 443,56	Картометрический метод	25,00	—
2089637	668 080,06	1 447 433,10	Картометрический метод	25,00	—
2089636	668 079,07	1 447 422,59	Картометрический метод	25,00	—
2089635	668 074,52	1 447 374,49	Картометрический метод	25,00	—
2089634	668 078,15	1 447 371,11	Картометрический метод	25,00	—
2089633	668 075,27	1 447 361,19	Картометрический метод	25,00	—
2089632	668 059,15	1 447 364,02	Картометрический метод	25,00	—
2089631	668 053,40	1 447 378,27	Картометрический метод	25,00	—
2089630	668 056,08	1 447 415,48	Картометрический метод	25,00	—
2089629	668 057,02	1 447 430,60	Картометрический метод	25,00	—
2089628	668 064,29	1 447 431,47	Картометрический метод	25,00	—
2089627	668 069,75	1 447 498,72	Картометрический метод	25,00	—
2089626	668 023,19	1 447 503,32	Картометрический метод	25,00	—
2089625	668 016,82	1 447 503,79	Картометрический метод	25,00	—
2089624	668 004,54	1 447 503,52	Картометрический метод	25,00	—
2089623	667 993,08	1 447 505,13	Картометрический метод	25,00	—
2089622	667 914,91	1 447 511,82	Картометрический метод	25,00	—
2089621	667 900,76	1 447 505,12	Картометрический метод	25,00	—
2089620	667 861,84	1 447 508,17	Картометрический метод	25,00	—
2089619	667 814,97	1 447 530,45	Картометрический метод	25,00	—
2089618	667 790,21	1 447 536,22	Картометрический метод	25,00	—
2089617	667 779,11	1 447 554,69	Картометрический метод	25,00	—
2089616	667 766,72	1 447 574,64	Картометрический метод	25,00	—
2089615	667 740,85	1 447 649,07	Картометрический метод	25,00	—
2089614	667 728,61	1 447 662,48	Картометрический метод	25,00	—
2089613	667 718,75	1 447 665,17	Картометрический метод	25,00	—
2089612	667 659,68	1 447 640,19	Картометрический метод	25,00	—
2089611	667 581,00	1 447 579,45	Картометрический метод	25,00	—
2089610	667 488,89	1 447 521,22	Картометрический метод	25,00	—
2089609	667 429,29	1 447 495,48	Картометрический метод	25,00	—
2089608	667 378,12	1 447 488,16	Картометрический метод	25,00	—
2089607	667 276,61	1 447 510,33	Картометрический метод	25,00	—
2089606	667 231,77	1 447 549,90	Картометрический метод	25,00	—
2089605	667 185,61	1 447 634,46	Картометрический метод	25,00	—
2089604	667 077,84	1 447 679,09	Картометрический метод	25,00	—
2089603	667 048,69	1 447 714,86	Картометрический метод	25,00	—
2089602	667 039,08	1 447 717,80	Картометрический метод	25,00	—
2089601	666 995,36	1 447 699,70	Картометрический метод	25,00	—
2089600	666 959,15	1 447 690,87	Картометрический метод	25,00	—
2089599	666 928,74	1 447 711,41	Картометрический метод	25,00	—
2089598	666 874,23	1 447 795,90	Картометрический метод	25,00	—
2089597	666 888,74	1 447 804,80	Картометрический метод	25,00	—
2089596	666 897,95	1 447 823,59	Картометрический метод	25,00	—
2089595	666 904,15	1 447 811,12	Картометрический метод	25,00	—
2089594	666 917,57	1 447 776,36	Картометрический метод	25,00	—
2089593	666 937,76	1 447 735,40	Картометрический метод	25,00	—
2089592	666 962,84	1 447 715,70	Картометрический метод	25,00	—
2089591	666 991,62	1 447 720,33	Картометрический метод	25,00	—
2089590	667 031,03	1 447 738,76	Картометрический метод	25,00	—
2089589	667 053,36	1 447 737,64	Картометрический метод	25,00	—
2089588	667 085,06	1 447 701,32	Картометрический метод	25,00	—
2089587	667 130,40	1 447 677,75	Картометрический метод	25,00	—
2089586	667 177,70	1 447 664,30	Картометрический метод	25,00	—
2089585	667 196,13	1 447 657,15	Картометрический метод	25,00	—
2089584	667 236,65	1 447 602,16	Картометрический метод	25,00	—

Раздел 2

Сведения о местоположении границ объекта

1	2	3	4	5	6
2089583	667 252,49	1 447 559,23	Картометрический метод	25,00	—
2089582	667 280,50	1 447 532,62	Картометрический метод	25,00	—
2089581	667 377,99	1 447 511,53	Картометрический метод	25,00	—
2089580	667 426,30	1 447 515,34	Картометрический метод	25,00	—
2089579	667 469,80	1 447 534,98	Картометрический метод	25,00	—
2089578	667 568,85	1 447 598,95	Картометрический метод	25,00	—
2089577	667 634,18	1 447 649,99	Картометрический метод	25,00	—
2089576	667 717,57	1 447 687,28	Картометрический метод	25,00	—
2089575	667 735,59	1 447 685,73	Картометрический метод	25,00	—
2089574	667 764,09	1 447 656,84	Картометрический метод	25,00	—
2089573	667 762,59	1 447 619,85	Картометрический метод	25,00	—
2089572	667 775,13	1 447 580,01	Картометрический метод	25,00	—
2089571	667 779,97	1 447 568,45	Картометрический метод	25,00	—
2089570	667 792,28	1 447 551,24	Картометрический метод	25,00	—
2089569	667 819,23	1 447 537,74	Картометрический метод	25,00	—
2089568	667 856,77	1 447 534,65	Картометрический метод	25,00	—
2089567	667 926,86	1 447 536,24	Картометрический метод	25,00	—
2089566	667 984,81	1 447 538,09	Картометрический метод	25,00	—
2089565	667 987,84	1 447 591,00	Картометрический метод	25,00	—
2089564	667 988,24	1 447 597,55	Картометрический метод	25,00	—
2089563	667 990,78	1 447 630,25	Картометрический метод	25,00	—
2089562	667 994,25	1 447 675,08	Картометрический метод	25,00	—
2089561	668 000,81	1 447 759,89	Картометрический метод	25,00	—
2089560	668 003,22	1 447 790,96	Картометрический метод	25,00	—
2089559	668 003,75	1 447 807,88	Картометрический метод	25,00	—
2089558	668 004,79	1 447 816,00	Картометрический метод	25,00	—
2089557	668 005,77	1 447 823,66	Картометрический метод	25,00	—
2089556	668 007,24	1 447 835,15	Картометрический метод	25,00	—
2089555	668 013,31	1 447 857,67	Картометрический метод	25,00	—
2089554	668 010,75	1 447 912,55	Картометрический метод	25,00	—
2089553	668 010,88	1 447 936,85	Картометрический метод	25,00	—
2089552	668 026,60	1 447 985,56	Картометрический метод	25,00	—
2089551	668 032,95	1 448 033,14	Картометрический метод	25,00	—
2089550	668 041,91	1 448 100,05	Картометрический метод	25,00	—
2089549	668 037,20	1 448 131,26	Картометрический метод	25,00	—
2089548	668 111,56	1 448 188,29	Картометрический метод	25,00	—
2089547	668 118,31	1 448 188,31	Картометрический метод	25,00	—
2089546	668 121,39	1 448 175,45	Картометрический метод	25,00	—
2089545	668 123,43	1 448 172,62	Картометрический метод	25,00	—
2089544	668 119,37	1 448 164,73	Картометрический метод	25,00	—
2089543	668 127,85	1 448 161,58	Картометрический метод	25,00	—
2089542	668 084,00	1 448 117,81	Картометрический метод	25,00	—
2089541	668 077,36	1 448 110,61	Картометрический метод	25,00	—
2089540	668 068,45	1 448 094,95	Картометрический метод	25,00	—
2089539	668 064,95	1 448 084,53	Картометрический метод	25,00	—
2089538	668 060,86	1 448 063,78	Картометрический метод	25,00	—
2089537	668 059,06	1 448 044,20	Картометрический метод	25,00	—
2089536	668 056,04	1 448 021,43	Картометрический метод	25,00	—
2089535	668 054,52	1 447 994,46	Картометрический метод	25,00	—
2089534	668 047,50	1 447 900,95	Картометрический метод	25,00	—
2089533	668 043,39	1 447 846,22	Картометрический метод	25,00	—
2089532	668 041,39	1 447 846,37	Картометрический метод	25,00	—
2089531	668 040,59	1 447 835,76	Картометрический метод	25,00	—
2089530	668 048,09	1 447 834,12	Картометрический метод	25,00	—
2089529	668 062,57	1 447 833,06	Картометрический метод	25,00	—

Раздел 2

Сведения о местоположении границ объекта

1	2	3	4	5	6
2089528	668 062,71	1 447 834,73	Картометрический метод	25,00	—
2089527	668 070,69	1 447 834,12	Картометрический метод	25,00	—
2089526	668 101,81	1 447 836,72	Картометрический метод	25,00	—
2089525	668 114,65	1 447 835,45	Картометрический метод	25,00	—
2089524	668 123,59	1 447 834,68	Картометрический метод	25,00	—
2089523	668 152,29	1 447 832,00	Картометрический метод	25,00	—
2089522	668 152,10	1 447 828,95	Картометрический метод	25,00	—
2089521	668 163,94	1 447 828,17	Картометрический метод	25,00	—
2089520	668 164,16	1 447 830,84	Картометрический метод	25,00	—
2089519	668 194,91	1 447 829,23	Картометрический метод	25,00	—
2089518	668 195,10	1 447 833,44	Картометрический метод	25,00	—
2089517	668 198,89	1 447 833,26	Картометрический метод	25,00	—
2089516	668 199,79	1 447 835,63	Картометрический метод	25,00	—
2089515	668 200,04	1 447 841,47	Картометрический метод	25,00	—
2089514	668 203,58	1 447 845,46	Картометрический метод	25,00	—
2089513	668 206,27	1 447 848,04	Картометрический метод	25,00	—
2089512	668 236,97	1 447 846,36	Картометрический метод	25,00	—
2089511	668 280,57	1 447 843,83	Картометрический метод	25,00	—
2089510	668 280,42	1 447 840,24	Картометрический метод	25,00	—
2089509	668 287,44	1 447 839,95	Картометрический метод	25,00	—
2089508	668 287,55	1 447 843,65	Картометрический метод	25,00	—
2089507	668 320,77	1 447 842,63	Картометрический метод	25,00	—
2089506	668 330,59	1 447 843,40	Картометрический метод	25,00	—
2089505	668 339,26	1 447 838,01	Картометрический метод	25,00	—
2089504	668 345,82	1 447 837,56	Картометрический метод	25,00	—
2089503	668 401,13	1 447 839,11	Картометрический метод	25,00	—
2089502	668 428,52	1 447 924,02	Картометрический метод	25,00	—
2089501	668 472,67	1 448 110,00	Картометрический метод	25,00	—
2089500	668 483,02	1 448 160,08	Картометрический метод	25,00	—
2089499	668 493,80	1 448 190,00	Картометрический метод	25,00	—
2089498	668 542,87	1 448 273,68	Картометрический метод	25,00	—
2089497	668 589,67	1 448 378,36	Картометрический метод	25,00	—
2089496	668 612,40	1 448 439,98	Картометрический метод	25,00	—
2089495	668 694,08	1 448 612,68	Картометрический метод	25,00	—
2089494	668 720,71	1 448 668,06	Картометрический метод	25,00	—
2089493	668 732,63	1 448 686,47	Картометрический метод	25,00	—
2089492	668 751,04	1 448 705,81	Картометрический метод	25,00	—
2089491	668 761,94	1 448 712,24	Картометрический метод	25,00	—
2089490	668 802,82	1 448 716,32	Картометрический метод	25,00	—
2089489	669 007,70	1 448 657,16	Картометрический метод	25,00	—
2089488	669 048,22	1 448 650,17	Картометрический метод	25,00	—
2089487	669 080,97	1 448 651,90	Картометрический метод	25,00	—
2089486	669 100,91	1 448 657,66	Картометрический метод	25,00	—
2089485	669 170,19	1 448 705,64	Картометрический метод	25,00	—
2089484	669 177,06	1 448 711,20	Картометрический метод	25,00	—
2089483	669 202,52	1 448 729,68	Картометрический метод	25,00	—
2089482	669 197,27	1 448 730,83	Картометрический метод	25,00	—
2089481	669 187,20	1 448 724,04	Картометрический метод	25,00	—
2089480	669 172,93	1 448 716,64	Картометрический метод	25,00	—
2089479	669 157,91	1 448 718,30	Картометрический метод	25,00	—
2089478	669 152,70	1 448 725,98	Картометрический метод	25,00	—
2089477	669 161,89	1 448 731,57	Картометрический метод	25,00	—
2089476	669 162,32	1 448 731,84	Картометрический метод	25,00	—
2089475	669 166,19	1 448 734,18	Картометрический метод	25,00	—
2089474	669 193,21	1 448 737,16	Картометрический метод	25,00	—

Раздел 2

Сведения о местоположении границ объекта

1	2	3	4	5	6
2089473	669 194,86	1 448 735,37	Картометрический метод	25,00	—
2089472	669 206,48	1 448 732,53	Картометрический метод	25,00	—
2089471	669 232,70	1 448 751,32	Картометрический метод	25,00	—
2089470	669 236,38	1 448 754,20	Картометрический метод	25,00	—
2089469	669 262,54	1 448 781,15	Картометрический метод	25,00	—
2089468	669 263,70	1 448 780,07	Картометрический метод	25,00	—
2089467	669 265,00	1 448 781,26	Картометрический метод	25,00	—
2089466	669 268,66	1 448 787,43	Картометрический метод	25,00	—
2089465	669 291,52	1 448 823,23	Картометрический метод	25,00	—
2089464	669 293,68	1 448 829,09	Картометрический метод	25,00	—
2089463	669 304,09	1 448 846,23	Картометрический метод	25,00	—
2089462	669 316,60	1 448 880,92	Картометрический метод	25,00	—
2089461	669 369,87	1 448 977,71	Картометрический метод	25,00	—
2089460	669 395,21	1 448 994,42	Картометрический метод	25,00	—
2089459	669 485,74	1 449 054,50	Картометрический метод	25,00	—
2089458	669 458,74	1 449 084,62	Картометрический метод	25,00	—
2089457	669 446,49	1 449 127,24	Картометрический метод	25,00	—
2089456	669 454,32	1 449 132,46	Картометрический метод	25,00	—
2089455	669 459,59	1 449 123,95	Картометрический метод	25,00	—
2089454	669 465,30	1 449 114,73	Картометрический метод	25,00	—
2089453	669 490,67	1 449 079,25	Картометрический метод	25,00	—
2089452	669 500,34	1 449 064,37	Картометрический метод	25,00	—
2089451	669 517,25	1 449 075,48	Картометрический метод	25,00	—
2089450	669 527,51	1 449 082,92	Картометрический метод	25,00	—
2089449	669 586,84	1 449 127,56	Картометрический метод	25,00	—
2089448	669 628,11	1 449 159,40	Картометрический метод	25,00	—
2089447	669 617,04	1 449 171,45	Картометрический метод	25,00	—
2089446	669 554,85	1 449 155,50	Картометрический метод	25,00	—
2089445	669 545,13	1 449 161,60	Картометрический метод	25,00	—
2089444	669 517,85	1 449 163,27	Картометрический метод	25,00	—
2089443	669 582,88	1 449 281,56	Картометрический метод	25,00	—
2089442	669 609,80	1 449 293,72	Картометрический метод	25,00	—
2089441	669 664,45	1 449 271,32	Картометрический метод	25,00	—
2089440	669 671,27	1 449 254,24	Картометрический метод	25,00	—
2089439	669 642,70	1 449 210,05	Картометрический метод	25,00	—
2089438	669 645,98	1 449 174,19	Картометрический метод	25,00	—
2089437	669 708,57	1 449 234,25	Картометрический метод	25,00	—
2089436	669 823,32	1 449 362,61	Картометрический метод	25,00	—
2089435	669 923,34	1 449 477,02	Картометрический метод	25,00	—
2089434	669 958,55	1 449 511,43	Картометрический метод	25,00	—
2089433	669 963,62	1 449 516,66	Картометрический метод	25,00	—
2089432	669 985,94	1 449 539,71	Картометрический метод	25,00	—
2089431	670 137,32	1 449 710,57	Картометрический метод	25,00	—
2089430	670 190,82	1 449 741,11	Картометрический метод	25,00	—
2089429	670 228,23	1 449 752,28	Картометрический метод	25,00	—
2089428	670 347,71	1 449 736,47	Картометрический метод	25,00	—
2089427	670 365,02	1 449 740,27	Картометрический метод	25,00	—
2089426	670 485,45	1 449 754,94	Картометрический метод	25,00	—
2089425	670 576,80	1 449 772,41	Картометрический метод	25,00	—
2089424	670 620,90	1 449 797,54	Картометрический метод	25,00	—
2089423	670 650,48	1 449 824,36	Картометрический метод	25,00	—
2089422	670 660,43	1 449 856,36	Картометрический метод	25,00	—
2089421	670 668,83	1 449 919,20	Картометрический метод	25,00	—
2089420	670 669,47	1 449 951,42	Картометрический метод	25,00	—
2089419	670 664,32	1 449 971,29	Картометрический метод	25,00	—

Раздел 2

Сведения о местоположении границ объекта

1	2	3	4	5	6
2089418	670 628,73	1 450 108,57	Картометрический метод	25,00	—
2089417	670 620,96	1 450 144,11	Картометрический метод	25,00	—
2089416	670 610,18	1 450 193,38	Картометрический метод	25,00	—
2089415	670 594,78	1 450 254,54	Картометрический метод	25,00	—
2089414	670 567,63	1 450 348,46	Картометрический метод	25,00	—
2089413	670 545,41	1 450 377,34	Картометрический метод	25,00	—
2089412	670 542,88	1 450 375,26	Картометрический метод	25,00	—
2089411	670 538,39	1 450 380,66	Картометрический метод	25,00	—
2089410	670 540,88	1 450 382,74	Картометрический метод	25,00	—
2089409	670 528,74	1 450 412,55	Картометрический метод	25,00	—
2089408	670 521,39	1 450 425,09	Картометрический метод	25,00	—
2089407	670 516,97	1 450 432,62	Картометрический метод	25,00	—
2089406	670 524,58	1 450 442,40	Картометрический метод	25,00	—
2089405	670 479,73	1 450 521,94	Картометрический метод	25,00	—
2089404	670 436,32	1 450 587,90	Картометрический метод	25,00	—
2089403	670 422,02	1 450 607,10	Картометрический метод	25,00	—
2089402	670 428,49	1 450 614,87	Картометрический метод	25,00	—
Вырез 1 из 7					
2089997	668 805,98	1 448 279,82	Картометрический метод	25,00	—
2089998	668 777,64	1 448 266,88	Картометрический метод	25,00	—
2089999	668 737,35	1 448 248,30	Картометрический метод	25,00	—
2090000	668 735,32	1 448 246,90	Картометрический метод	25,00	—
2090001	668 734,46	1 448 245,27	Картометрический метод	25,00	—
2090002	668 734,29	1 448 242,81	Картометрический метод	25,00	—
2090003	668 715,02	1 448 234,94	Картометрический метод	25,00	—
2090004	668 710,11	1 448 236,68	Картометрический метод	25,00	—
2090005	668 691,65	1 448 231,09	Картометрический метод	25,00	—
2090006	668 688,21	1 448 227,96	Картометрический метод	25,00	—
2090007	668 686,29	1 448 225,04	Картометрический метод	25,00	—
2090008	668 689,58	1 448 193,03	Картометрический метод	25,00	—
2090009	668 698,03	1 448 106,87	Картометрический метод	25,00	—
2090010	668 703,40	1 448 106,91	Картометрический метод	25,00	—
2090011	668 704,19	1 448 094,23	Картометрический метод	25,00	—
2090012	668 705,43	1 448 083,90	Картометрический метод	25,00	—
2090013	668 709,89	1 448 041,14	Картометрический метод	25,00	—
2090014	668 692,50	1 448 013,66	Картометрический метод	25,00	—
2090015	668 670,53	1 447 989,43	Картометрический метод	25,00	—
2090016	668 638,72	1 447 942,39	Картометрический метод	25,00	—
2090017	668 626,20	1 447 926,70	Картометрический метод	25,00	—
2090018	668 619,96	1 447 920,14	Картометрический метод	25,00	—
2090019	668 612,55	1 447 919,93	Картометрический метод	25,00	—
2090020	668 609,65	1 447 924,39	Картометрический метод	25,00	—
2090021	668 604,98	1 447 923,63	Картометрический метод	25,00	—
2090022	668 513,46	1 447 884,25	Картометрический метод	25,00	—
2090023	668 498,17	1 447 883,32	Картометрический метод	25,00	—
2090024	668 488,22	1 447 888,35	Картометрический метод	25,00	—
2090025	668 460,82	1 447 893,92	Картометрический метод	25,00	—
2090026	668 450,66	1 447 852,49	Картометрический метод	25,00	—
2090027	668 448,89	1 447 845,29	Картометрический метод	25,00	—
2090028	668 446,99	1 447 845,78	Картометрический метод	25,00	—
2090029	668 446,13	1 447 842,44	Картометрический метод	25,00	—
2090030	668 443,74	1 447 833,13	Картометрический метод	25,00	—
2090031	668 443,38	1 447 831,73	Картометрический метод	25,00	—
2090032	668 445,44	1 447 831,20	Картометрический метод	25,00	—
2090033	668 443,53	1 447 823,39	Картометрический метод	25,00	—

Раздел 2

Сведения о местоположении границ объекта

1	2	3	4	5	6
2090034	668 421,60	1 447 734,01	Картометрический метод	25,00	—
2090035	668 426,54	1 447 732,76	Картометрический метод	25,00	—
2090036	668 459,48	1 447 717,74	Картометрический метод	25,00	—
2090037	668 470,55	1 447 704,97	Картометрический метод	25,00	—
2090038	668 475,63	1 447 696,06	Картометрический метод	25,00	—
2090039	668 481,49	1 447 632,79	Картометрический метод	25,00	—
2090040	668 515,62	1 447 612,22	Картометрический метод	25,00	—
2090041	668 522,67	1 447 607,23	Картометрический метод	25,00	—
2090042	668 572,92	1 447 576,55	Картометрический метод	25,00	—
2090043	668 603,49	1 447 625,18	Картометрический метод	25,00	—
2090044	668 612,68	1 447 636,41	Картометрический метод	25,00	—
2090045	668 636,85	1 447 651,07	Картометрический метод	25,00	—
2090046	668 675,26	1 447 713,75	Картометрический метод	25,00	—
2090047	668 697,67	1 447 743,11	Картометрический метод	25,00	—
2090048	668 719,22	1 447 813,93	Картометрический метод	25,00	—
2090049	668 718,65	1 447 830,80	Картометрический метод	25,00	—
2090050	668 749,51	1 447 891,63	Картометрический метод	25,00	—
2090051	668 756,78	1 447 911,12	Картометрический метод	25,00	—
2090052	668 757,11	1 447 915,17	Картометрический метод	25,00	—
2090053	668 766,72	1 447 932,14	Картометрический метод	25,00	—
2090054	668 762,49	1 447 946,45	Картометрический метод	25,00	—
2090055	668 777,01	1 448 015,33	Картометрический метод	25,00	—
2090056	668 781,46	1 448 021,43	Картометрический метод	25,00	—
2090057	668 789,99	1 448 040,94	Картометрический метод	25,00	—
2090058	668 797,71	1 448 065,87	Картометрический метод	25,00	—
2090059	668 808,71	1 448 096,60	Картометрический метод	25,00	—
2090060	668 811,38	1 448 104,04	Картометрический метод	25,00	—
2090061	668 834,13	1 448 172,61	Картометрический метод	25,00	—
2090062	668 834,58	1 448 227,65	Картометрический метод	25,00	—
2090063	668 830,54	1 448 261,16	Картометрический метод	25,00	—
2090064	668 825,48	1 448 272,05	Картометрический метод	25,00	—
2090065	668 817,54	1 448 279,12	Картометрический метод	25,00	—
2089997	668 805,98	1 448 279,82	Картометрический метод	25,00	—
Вырез 2 из 7					
2090066	668 215,88	1 447 836,30	Картометрический метод	25,00	—
2090067	668 215,89	1 447 830,36	Картометрический метод	25,00	—
2090068	668 211,62	1 447 830,41	Картометрический метод	25,00	—
2090069	668 193,36	1 447 810,58	Картометрический метод	25,00	—
2090070	668 189,14	1 447 808,65	Картометрический метод	25,00	—
2090071	668 181,46	1 447 810,05	Картометрический метод	25,00	—
2090072	668 181,27	1 447 813,96	Картометрический метод	25,00	—
2090073	668 159,06	1 447 814,02	Картометрический метод	25,00	—
2090074	668 154,14	1 447 814,35	Картометрический метод	25,00	—
2090075	668 094,38	1 447 818,74	Картометрический метод	25,00	—
2090076	668 074,63	1 447 820,32	Картометрический метод	25,00	—
2090077	668 051,74	1 447 823,03	Картометрический метод	25,00	—
2090078	668 052,19	1 447 806,23	Картометрический метод	25,00	—
2090079	668 050,93	1 447 787,55	Картометрический метод	25,00	—
2090080	668 053,45	1 447 787,47	Картометрический метод	25,00	—
2090081	668 048,34	1 447 705,62	Картометрический метод	25,00	—
2090082	668 035,15	1 447 696,96	Картометрический метод	25,00	—
2090083	668 032,60	1 447 669,68	Картометрический метод	25,00	—
2090084	668 030,08	1 447 619,01	Картометрический метод	25,00	—
2090085	668 028,30	1 447 619,25	Картометрический метод	25,00	—
2090086	668 028,09	1 447 615,35	Картометрический метод	25,00	—

Раздел 2

Сведения о местоположении границ объекта

1	2	3	4	5	6
2090087	668 029,41	1 447 615,27	Картометрический метод	25,00	—
2090088	668 024,01	1 447 534,45	Картометрический метод	25,00	—
2090089	668 054,61	1 447 532,42	Картометрический метод	25,00	—
2090090	668 131,94	1 447 521,87	Картометрический метод	25,00	—
2090091	668 080,83	1 447 528,84	Картометрический метод	25,00	—
2090092	668 164,48	1 447 517,43	Картометрический метод	25,00	—
2090093	668 216,83	1 447 512,19	Картометрический метод	25,00	—
2090094	668 224,72	1 447 511,66	Картометрический метод	25,00	—
2090095	668 240,18	1 447 511,50	Картометрический метод	25,00	—
2090096	668 258,80	1 447 511,51	Картометрический метод	25,00	—
2090097	668 283,69	1 447 542,17	Картометрический метод	25,00	—
2090098	668 291,40	1 447 553,01	Картометрический метод	25,00	—
2090099	668 295,76	1 447 552,00	Картометрический метод	25,00	—
2090100	668 306,16	1 447 561,12	Картометрический метод	25,00	—
2090101	668 312,59	1 447 570,19	Картометрический метод	25,00	—
2090102	668 326,44	1 447 601,07	Картометрический метод	25,00	—
2090103	668 396,73	1 447 825,10	Картометрический метод	25,00	—
2090104	668 353,69	1 447 830,97	Картометрический метод	25,00	—
2090105	668 339,88	1 447 832,12	Картометрический метод	25,00	—
2090106	668 326,15	1 447 829,76	Картометрический метод	25,00	—
2090107	668 307,01	1 447 829,72	Картометрический метод	25,00	—
2090108	668 228,55	1 447 835,50	Картометрический метод	25,00	—
2090066	668 215,88	1 447 836,30	Картометрический метод	25,00	—
Вырез 3 из 7					
2090109	668 630,16	1 448 235,05	Картометрический метод	25,00	—
2090110	668 556,39	1 448 214,61	Картометрический метод	25,00	—
2090111	668 542,41	1 448 210,05	Картометрический метод	25,00	—
2090112	668 530,20	1 448 202,54	Картометрический метод	25,00	—
2090113	668 524,77	1 448 195,39	Картометрический метод	25,00	—
2090114	668 522,29	1 448 170,62	Картометрический метод	25,00	—
2090115	668 505,68	1 448 110,63	Картометрический метод	25,00	—
2090116	668 497,27	1 448 102,89	Картометрический метод	25,00	—
2090117	668 481,70	1 448 025,50	Картометрический метод	25,00	—
2090118	668 480,57	1 448 018,57	Картометрический метод	25,00	—
2090119	668 471,33	1 447 971,93	Картометрический метод	25,00	—
2090120	668 467,46	1 447 954,00	Картометрический метод	25,00	—
2090121	668 459,11	1 447 915,34	Картометрический метод	25,00	—
2090122	668 483,30	1 447 910,09	Картометрический метод	25,00	—
2090123	668 485,19	1 447 903,34	Картометрический метод	25,00	—
2090124	668 521,58	1 447 896,15	Картометрический метод	25,00	—
2090125	668 535,89	1 447 904,37	Картометрический метод	25,00	—
2090126	668 613,86	1 447 936,44	Картометрический метод	25,00	—
2090127	668 629,17	1 447 945,63	Картометрический метод	25,00	—
2090128	668 664,30	1 447 994,70	Картометрический метод	25,00	—
2090129	668 674,41	1 448 009,62	Картометрический метод	25,00	—
2090130	668 685,32	1 448 026,52	Картометрический метод	25,00	—
2090131	668 694,67	1 448 045,29	Картометрический метод	25,00	—
2090132	668 689,44	1 448 102,60	Картометрический метод	25,00	—
2090133	668 683,08	1 448 163,94	Картометрический метод	25,00	—
2090134	668 679,64	1 448 200,27	Картометрический метод	25,00	—
2090135	668 675,53	1 448 225,84	Картометрический метод	25,00	—
2090136	668 662,54	1 448 233,33	Картометрический метод	25,00	—
2090109	668 630,16	1 448 235,05	Картометрический метод	25,00	—
Вырез 4 из 7					
2090137	668 440,40	1 447 707,82	Картометрический метод	25,00	—

Раздел 2

Сведения о местоположении границ объекта

1	2	3	4	5	6
2090138	668 414,98	1 447 702,30	Картометрический метод	25,00	—
2090139	668 405,23	1 447 661,91	Картометрический метод	25,00	—
2090140	668 395,38	1 447 636,95	Картометрический метод	25,00	—
2090141	668 393,02	1 447 638,43	Картометрический метод	25,00	—
2090142	668 391,33	1 447 633,88	Картометрический метод	25,00	—
2090143	668 334,37	1 447 543,71	Картометрический метод	25,00	—
2090144	668 329,36	1 447 529,31	Картометрический метод	25,00	—
2090145	668 300,08	1 447 491,84	Картометрический метод	25,00	—
2090146	668 299,38	1 447 437,34	Картометрический метод	25,00	—
2090147	668 309,96	1 447 392,38	Картометрический метод	25,00	—
2090148	668 325,37	1 447 375,49	Картометрический метод	25,00	—
2090149	668 349,65	1 447 370,61	Картометрический метод	25,00	—
2090150	668 363,42	1 447 374,43	Картометрический метод	25,00	—
2090151	668 461,38	1 447 435,56	Картометрический метод	25,00	—
2090152	668 498,33	1 447 468,81	Картометрический метод	25,00	—
2090153	668 523,96	1 447 505,88	Картометрический метод	25,00	—
2090154	668 547,46	1 447 541,07	Картометрический метод	25,00	—
2090155	668 559,99	1 447 566,70	Картометрический метод	25,00	—
2090156	668 549,82	1 447 571,14	Картометрический метод	25,00	—
2090157	668 542,41	1 447 578,43	Картометрический метод	25,00	—
2090158	668 532,57	1 447 585,95	Картометрический метод	25,00	—
2090159	668 530,90	1 447 583,73	Картометрический метод	25,00	—
2090160	668 501,40	1 447 605,84	Картометрический метод	25,00	—
2090161	668 495,42	1 447 610,09	Картометрический метод	25,00	—
2090162	668 480,18	1 447 618,82	Картометрический метод	25,00	—
2090163	668 477,83	1 447 621,00	Картометрический метод	25,00	—
2090164	668 475,34	1 447 622,41	Картометрический метод	25,00	—
2090165	668 474,04	1 447 632,76	Картометрический метод	25,00	—
2090166	668 471,08	1 447 664,67	Картометрический метод	25,00	—
2090167	668 470,48	1 447 672,14	Картометрический метод	25,00	—
2090168	668 469,49	1 447 684,37	Картометрический метод	25,00	—
2090169	668 463,14	1 447 698,52	Картометрический метод	25,00	—
2090137	668 440,40	1 447 707,82	Картометрический метод	25,00	—
Вырез 5 из 7					
2090170	668 685,46	1 448 535,56	Картометрический метод	25,00	—
2090171	668 677,13	1 448 521,69	Картометрический метод	25,00	—
2090172	668 665,46	1 448 495,36	Картометрический метод	25,00	—
2090173	668 651,13	1 448 463,64	Картометрический метод	25,00	—
2090174	668 635,56	1 448 429,20	Картометрический метод	25,00	—
2090175	668 597,72	1 448 339,71	Картометрический метод	25,00	—
2090176	668 580,21	1 448 301,19	Картометрический метод	25,00	—
2090177	668 574,78	1 448 285,47	Картометрический метод	25,00	—
2090178	668 549,18	1 448 230,97	Картометрический метод	25,00	—
2090179	668 602,31	1 448 246,80	Картометрический метод	25,00	—
2090180	668 601,64	1 448 248,93	Картометрический метод	25,00	—
2090181	668 598,16	1 448 259,37	Картометрический метод	25,00	—
2090182	668 607,54	1 448 265,07	Картометрический метод	25,00	—
2090183	668 619,66	1 448 271,57	Картометрический метод	25,00	—
2090184	668 679,94	1 448 275,79	Картометрический метод	25,00	—
2090185	668 692,29	1 448 276,36	Картометрический метод	25,00	—
2090186	668 687,25	1 448 253,50	Картометрический метод	25,00	—
2090187	668 701,70	1 448 242,33	Картометрический метод	25,00	—
2090188	668 714,90	1 448 246,31	Картометрический метод	25,00	—
2090189	668 833,08	1 448 297,38	Картометрический метод	25,00	—
2090190	668 838,93	1 448 312,00	Картометрический метод	25,00	—

Раздел 2

Сведения о местоположении границ объекта

1	2	3	4	5	6
2090191	668 839,22	1 448 317,80	Картометрический метод	25,00	—
2090192	668 837,69	1 448 323,41	Картометрический метод	25,00	—
2090193	668 834,50	1 448 328,26	Картометрический метод	25,00	—
2090194	668 827,53	1 448 334,05	Картометрический метод	25,00	—
2090195	668 806,90	1 448 325,44	Картометрический метод	25,00	—
2090196	668 804,00	1 448 332,85	Картометрический метод	25,00	—
2090197	668 778,07	1 448 322,26	Картометрический метод	25,00	—
2090198	668 772,87	1 448 324,55	Картометрический метод	25,00	—
2090199	668 770,63	1 448 334,31	Картометрический метод	25,00	—
2090200	668 767,15	1 448 342,70	Картометрический метод	25,00	—
2090201	668 764,31	1 448 349,41	Картометрический метод	25,00	—
2090202	668 764,18	1 448 357,91	Картометрический метод	25,00	—
2090203	668 739,74	1 448 356,07	Картометрический метод	25,00	—
2090204	668 704,87	1 448 370,04	Картометрический метод	25,00	—
2090205	668 701,20	1 448 371,60	Картометрический метод	25,00	—
2090206	668 705,03	1 448 379,88	Картометрический метод	25,00	—
2090207	668 718,91	1 448 390,25	Картометрический метод	25,00	—
2090208	668 735,93	1 448 397,81	Картометрический метод	25,00	—
2090209	668 731,79	1 448 417,52	Картометрический метод	25,00	—
2090210	668 735,58	1 448 429,73	Картометрический метод	25,00	—
2090211	668 750,41	1 448 433,21	Картометрический метод	25,00	—
2090212	668 765,82	1 448 442,01	Картометрический метод	25,00	—
2090213	668 761,21	1 448 449,00	Картометрический метод	25,00	—
2090214	668 758,54	1 448 466,80	Картометрический метод	25,00	—
2090215	668 781,40	1 448 502,87	Картометрический метод	25,00	—
2090216	668 766,70	1 448 506,09	Картометрический метод	25,00	—
2090217	668 756,42	1 448 508,69	Картометрический метод	25,00	—
2090218	668 726,56	1 448 517,46	Картометрический метод	25,00	—
2090219	668 714,35	1 448 522,08	Картометрический метод	25,00	—
2090170	668 685,46	1 448 535,56	Картометрический метод	25,00	—
Вырез 6 из 7					
2090220	668 829,12	1 448 082,92	Картометрический метод	25,00	—
2090221	668 820,46	1 448 070,93	Картометрический метод	25,00	—
2090222	668 803,73	1 448 025,32	Картометрический метод	25,00	—
2090223	668 793,90	1 447 995,28	Картометрический метод	25,00	—
2090224	668 791,64	1 447 975,16	Картометрический метод	25,00	—
2090225	668 796,45	1 447 955,30	Картометрический метод	25,00	—
2090226	668 825,31	1 447 945,74	Картометрический метод	25,00	—
2090227	668 835,13	1 447 949,24	Картометрический метод	25,00	—
2090228	668 869,50	1 447 943,87	Картометрический метод	25,00	—
2090229	668 896,93	1 447 933,29	Картометрический метод	25,00	—
2090230	668 886,29	1 447 949,14	Картометрический метод	25,00	—
2090231	668 877,57	1 447 957,66	Картометрический метод	25,00	—
2090232	668 885,14	1 447 965,35	Картометрический метод	25,00	—
2090233	668 893,76	1 447 956,77	Картометрический метод	25,00	—
2090234	668 934,86	1 447 995,60	Картометрический метод	25,00	—
2090235	668 921,36	1 447 990,35	Картометрический метод	25,00	—
2090236	668 879,28	1 448 034,29	Картометрический метод	25,00	—
2090237	668 867,96	1 448 033,01	Картометрический метод	25,00	—
2090238	668 861,13	1 448 033,76	Картометрический метод	25,00	—
2090239	668 855,60	1 448 034,37	Картометрический метод	25,00	—
2090240	668 848,63	1 448 035,13	Картометрический метод	25,00	—
2090241	668 850,58	1 448 051,61	Картометрический метод	25,00	—
2090242	668 852,00	1 448 051,42	Картометрический метод	25,00	—
2090243	668 852,45	1 448 054,86	Картометрический метод	25,00	—

Раздел 2

Сведения о местоположении границ объекта

1	2	3	4	5	6
2090244	668 857,77	1 448 054,16	Картометрический метод	25,00	—
2090245	668 863,29	1 448 053,43	Картометрический метод	25,00	—
2090246	668 870,10	1 448 052,53	Картометрический метод	25,00	—
2090247	668 857,07	1 448 063,70	Картометрический метод	25,00	—
2090248	668 854,01	1 448 067,14	Картометрический метод	25,00	—
2090220	668 829,12	1 448 082,92	Картометрический метод	25,00	—
Вырез 7 из 7					
2090249	668 032,12	1 447 805,14	Картометрический метод	25,00	—
2090250	668 031,82	1 447 782,89	Картометрический метод	25,00	—
2090251	668 046,37	1 447 782,78	Картометрический метод	25,00	—
2090252	668 045,74	1 447 804,51	Картометрический метод	25,00	—
2090249	668 032,12	1 447 805,14	Картометрический метод	25,00	—
Т					
2089997	668 805,98	1 448 279,82	Картометрический метод	25,00	—
2089998	668 777,64	1 448 266,88	Картометрический метод	25,00	—
2089999	668 737,35	1 448 248,30	Картометрический метод	25,00	—
2090000	668 735,32	1 448 246,90	Картометрический метод	25,00	—
2090001	668 734,46	1 448 245,27	Картометрический метод	25,00	—
2090002	668 734,29	1 448 242,81	Картометрический метод	25,00	—
2090003	668 715,02	1 448 234,94	Картометрический метод	25,00	—
2090004	668 710,11	1 448 236,68	Картометрический метод	25,00	—
2090005	668 691,65	1 448 231,09	Картометрический метод	25,00	—
2090006	668 688,21	1 448 227,96	Картометрический метод	25,00	—
2090007	668 686,29	1 448 225,04	Картометрический метод	25,00	—
2090008	668 689,58	1 448 193,03	Картометрический метод	25,00	—
2090009	668 698,03	1 448 106,87	Картометрический метод	25,00	—
2090010	668 703,40	1 448 106,91	Картометрический метод	25,00	—
2090011	668 704,19	1 448 094,23	Картометрический метод	25,00	—
2090012	668 705,43	1 448 083,90	Картометрический метод	25,00	—
2090013	668 709,89	1 448 041,14	Картометрический метод	25,00	—
2090014	668 692,50	1 448 013,66	Картометрический метод	25,00	—
2090015	668 670,53	1 447 989,43	Картометрический метод	25,00	—
2090016	668 638,72	1 447 942,39	Картометрический метод	25,00	—
2090017	668 626,20	1 447 926,70	Картометрический метод	25,00	—
2090018	668 619,96	1 447 920,14	Картометрический метод	25,00	—
2090019	668 612,55	1 447 919,93	Картометрический метод	25,00	—
2090020	668 609,65	1 447 924,39	Картометрический метод	25,00	—
2090021	668 604,98	1 447 923,63	Картометрический метод	25,00	—
2090022	668 513,46	1 447 884,25	Картометрический метод	25,00	—
2090023	668 498,17	1 447 883,32	Картометрический метод	25,00	—
2090024	668 488,22	1 447 888,35	Картометрический метод	25,00	—
2090025	668 460,82	1 447 893,92	Картометрический метод	25,00	—
2090026	668 450,66	1 447 852,49	Картометрический метод	25,00	—
2090027	668 448,89	1 447 845,29	Картометрический метод	25,00	—
2090028	668 446,99	1 447 845,78	Картометрический метод	25,00	—
2090029	668 446,13	1 447 842,44	Картометрический метод	25,00	—
2090030	668 443,74	1 447 833,13	Картометрический метод	25,00	—
2090031	668 443,38	1 447 831,73	Картометрический метод	25,00	—
2090032	668 445,44	1 447 831,20	Картометрический метод	25,00	—
2090033	668 443,53	1 447 823,39	Картометрический метод	25,00	—
2090034	668 421,60	1 447 734,01	Картометрический метод	25,00	—
2090035	668 426,54	1 447 732,76	Картометрический метод	25,00	—
2090036	668 459,48	1 447 717,74	Картометрический метод	25,00	—
2090037	668 470,55	1 447 704,97	Картометрический метод	25,00	—
2090038	668 475,63	1 447 696,06	Картометрический метод	25,00	—

Раздел 2

Сведения о местоположении границ объекта

1	2	3	4	5	6
2090039	668 481,49	1 447 632,79	Картометрический метод	25,00	—
2090040	668 515,62	1 447 612,22	Картометрический метод	25,00	—
2090041	668 522,67	1 447 607,23	Картометрический метод	25,00	—
2090042	668 572,92	1 447 576,55	Картометрический метод	25,00	—
2090043	668 603,49	1 447 625,18	Картометрический метод	25,00	—
2090044	668 612,68	1 447 636,41	Картометрический метод	25,00	—
2090045	668 636,85	1 447 651,07	Картометрический метод	25,00	—
2090046	668 675,26	1 447 713,75	Картометрический метод	25,00	—
2090047	668 697,67	1 447 743,11	Картометрический метод	25,00	—
2090048	668 719,22	1 447 813,93	Картометрический метод	25,00	—
2090049	668 718,65	1 447 830,80	Картометрический метод	25,00	—
2090050	668 749,51	1 447 891,63	Картометрический метод	25,00	—
2090051	668 756,78	1 447 911,12	Картометрический метод	25,00	—
2090052	668 757,11	1 447 915,17	Картометрический метод	25,00	—
2090053	668 766,72	1 447 932,14	Картометрический метод	25,00	—
2090054	668 762,49	1 447 946,45	Картометрический метод	25,00	—
2090055	668 777,01	1 448 015,33	Картометрический метод	25,00	—
2090056	668 781,46	1 448 021,43	Картометрический метод	25,00	—
2090057	668 789,99	1 448 040,94	Картометрический метод	25,00	—
2090058	668 797,71	1 448 065,87	Картометрический метод	25,00	—
2090059	668 808,71	1 448 096,60	Картометрический метод	25,00	—
2090060	668 811,38	1 448 104,04	Картометрический метод	25,00	—
2090061	668 834,13	1 448 172,61	Картометрический метод	25,00	—
2090062	668 834,58	1 448 227,65	Картометрический метод	25,00	—
2090063	668 830,54	1 448 261,16	Картометрический метод	25,00	—
2090064	668 825,48	1 448 272,05	Картометрический метод	25,00	—
2090065	668 817,54	1 448 279,12	Картометрический метод	25,00	—
2089997	668 805,98	1 448 279,82	Картометрический метод	25,00	—
Т					
2090066	668 215,88	1 447 836,30	Картометрический метод	25,00	—
2090067	668 215,89	1 447 830,36	Картометрический метод	25,00	—
2090068	668 211,62	1 447 830,41	Картометрический метод	25,00	—
2090069	668 193,36	1 447 810,58	Картометрический метод	25,00	—
2090070	668 189,14	1 447 808,65	Картометрический метод	25,00	—
2090071	668 181,46	1 447 810,05	Картометрический метод	25,00	—
2090072	668 181,27	1 447 813,96	Картометрический метод	25,00	—
2090073	668 159,06	1 447 814,02	Картометрический метод	25,00	—
2090074	668 154,14	1 447 814,35	Картометрический метод	25,00	—
2090075	668 094,38	1 447 818,74	Картометрический метод	25,00	—
2090076	668 074,63	1 447 820,32	Картометрический метод	25,00	—
2090077	668 051,74	1 447 823,03	Картометрический метод	25,00	—
2090078	668 052,19	1 447 806,23	Картометрический метод	25,00	—
2090079	668 050,93	1 447 787,55	Картометрический метод	25,00	—
2090080	668 053,45	1 447 787,47	Картометрический метод	25,00	—
2090081	668 048,34	1 447 705,62	Картометрический метод	25,00	—
2090082	668 035,15	1 447 696,96	Картометрический метод	25,00	—
2090083	668 032,60	1 447 669,68	Картометрический метод	25,00	—
2090084	668 030,08	1 447 619,01	Картометрический метод	25,00	—
2090085	668 028,30	1 447 619,25	Картометрический метод	25,00	—
2090086	668 028,09	1 447 615,35	Картометрический метод	25,00	—
2090087	668 029,41	1 447 615,27	Картометрический метод	25,00	—
2090088	668 024,01	1 447 534,45	Картометрический метод	25,00	—
2090089	668 054,61	1 447 532,42	Картометрический метод	25,00	—
2090090	668 131,94	1 447 521,87	Картометрический метод	25,00	—
2090091	668 080,83	1 447 528,84	Картометрический метод	25,00	—

Раздел 2

Сведения о местоположении границ объекта

1	2	3	4	5	6
2090092	668 164,48	1 447 517,43	Картометрический метод	25,00	—
2090093	668 216,83	1 447 512,19	Картометрический метод	25,00	—
2090094	668 224,72	1 447 511,66	Картометрический метод	25,00	—
2090095	668 240,18	1 447 511,50	Картометрический метод	25,00	—
2090096	668 258,80	1 447 511,51	Картометрический метод	25,00	—
2090097	668 283,69	1 447 542,17	Картометрический метод	25,00	—
2090098	668 291,40	1 447 553,01	Картометрический метод	25,00	—
2090099	668 295,76	1 447 552,00	Картометрический метод	25,00	—
2090100	668 306,16	1 447 561,12	Картометрический метод	25,00	—
2090101	668 312,59	1 447 570,19	Картометрический метод	25,00	—
2090102	668 326,44	1 447 601,07	Картометрический метод	25,00	—
2090103	668 396,73	1 447 825,10	Картометрический метод	25,00	—
2090104	668 353,69	1 447 830,97	Картометрический метод	25,00	—
2090105	668 339,88	1 447 832,12	Картометрический метод	25,00	—
2090106	668 326,15	1 447 829,76	Картометрический метод	25,00	—
2090107	668 307,01	1 447 829,72	Картометрический метод	25,00	—
2090108	668 228,55	1 447 835,50	Картометрический метод	25,00	—
2090066	668 215,88	1 447 836,30	Картометрический метод	25,00	—
Т					
2090109	668 630,16	1 448 235,05	Картометрический метод	25,00	—
2090110	668 556,39	1 448 214,61	Картометрический метод	25,00	—
2090111	668 542,41	1 448 210,05	Картометрический метод	25,00	—
2090112	668 530,20	1 448 202,54	Картометрический метод	25,00	—
2090113	668 524,77	1 448 195,39	Картометрический метод	25,00	—
2090114	668 522,29	1 448 170,62	Картометрический метод	25,00	—
2090115	668 505,68	1 448 110,63	Картометрический метод	25,00	—
2090116	668 497,27	1 448 102,89	Картометрический метод	25,00	—
2090117	668 481,70	1 448 025,50	Картометрический метод	25,00	—
2090118	668 480,57	1 448 018,57	Картометрический метод	25,00	—
2090119	668 471,33	1 447 971,93	Картометрический метод	25,00	—
2090120	668 467,46	1 447 954,00	Картометрический метод	25,00	—
2090121	668 459,11	1 447 915,34	Картометрический метод	25,00	—
2090122	668 483,30	1 447 910,09	Картометрический метод	25,00	—
2090123	668 485,19	1 447 903,34	Картометрический метод	25,00	—
2090124	668 521,58	1 447 896,15	Картометрический метод	25,00	—
2090125	668 535,89	1 447 904,37	Картометрический метод	25,00	—
2090126	668 613,86	1 447 936,44	Картометрический метод	25,00	—
2090127	668 629,17	1 447 945,63	Картометрический метод	25,00	—
2090128	668 664,30	1 447 994,70	Картометрический метод	25,00	—
2090129	668 674,41	1 448 009,62	Картометрический метод	25,00	—
2090130	668 685,32	1 448 026,52	Картометрический метод	25,00	—
2090131	668 694,67	1 448 045,29	Картометрический метод	25,00	—
2090132	668 689,44	1 448 102,60	Картометрический метод	25,00	—
2090133	668 683,08	1 448 163,94	Картометрический метод	25,00	—
2090134	668 679,64	1 448 200,27	Картометрический метод	25,00	—
2090135	668 675,53	1 448 225,84	Картометрический метод	25,00	—
2090136	668 662,54	1 448 233,33	Картометрический метод	25,00	—
2090109	668 630,16	1 448 235,05	Картометрический метод	25,00	—
Т					
2090137	668 440,40	1 447 707,82	Картометрический метод	25,00	—
2090138	668 414,98	1 447 702,30	Картометрический метод	25,00	—
2090139	668 405,23	1 447 661,91	Картометрический метод	25,00	—
2090140	668 395,38	1 447 636,95	Картометрический метод	25,00	—
2090141	668 393,02	1 447 638,43	Картометрический метод	25,00	—
2090142	668 391,33	1 447 633,88	Картометрический метод	25,00	—

Раздел 2

Сведения о местоположении границ объекта

1	2	3	4	5	6
2090143	668 334,37	1 447 543,71	Картометрический метод	25,00	—
2090144	668 329,36	1 447 529,31	Картометрический метод	25,00	—
2090145	668 300,08	1 447 491,84	Картометрический метод	25,00	—
2090146	668 299,38	1 447 437,34	Картометрический метод	25,00	—
2090147	668 309,96	1 447 392,38	Картометрический метод	25,00	—
2090148	668 325,37	1 447 375,49	Картометрический метод	25,00	—
2090149	668 349,65	1 447 370,61	Картометрический метод	25,00	—
2090150	668 363,42	1 447 374,43	Картометрический метод	25,00	—
2090151	668 461,38	1 447 435,56	Картометрический метод	25,00	—
2090152	668 498,33	1 447 468,81	Картометрический метод	25,00	—
2090153	668 523,96	1 447 505,88	Картометрический метод	25,00	—
2090154	668 547,46	1 447 541,07	Картометрический метод	25,00	—
2090155	668 559,99	1 447 566,70	Картометрический метод	25,00	—
2090156	668 549,82	1 447 571,14	Картометрический метод	25,00	—
2090157	668 542,41	1 447 578,43	Картометрический метод	25,00	—
2090158	668 532,57	1 447 585,95	Картометрический метод	25,00	—
2090159	668 530,90	1 447 583,73	Картометрический метод	25,00	—
2090160	668 501,40	1 447 605,84	Картометрический метод	25,00	—
2090161	668 495,42	1 447 610,09	Картометрический метод	25,00	—
2090162	668 480,18	1 447 618,82	Картометрический метод	25,00	—
2090163	668 477,83	1 447 621,00	Картометрический метод	25,00	—
2090164	668 475,34	1 447 622,41	Картометрический метод	25,00	—
2090165	668 474,04	1 447 632,76	Картометрический метод	25,00	—
2090166	668 471,08	1 447 664,67	Картометрический метод	25,00	—
2090167	668 470,48	1 447 672,14	Картометрический метод	25,00	—
2090168	668 469,49	1 447 684,37	Картометрический метод	25,00	—
2090169	668 463,14	1 447 698,52	Картометрический метод	25,00	—
2090137	668 440,40	1 447 707,82	Картометрический метод	25,00	—
Т					
2090170	668 685,46	1 448 535,56	Картометрический метод	25,00	—
2090171	668 677,13	1 448 521,69	Картометрический метод	25,00	—
2090172	668 665,46	1 448 495,36	Картометрический метод	25,00	—
2090173	668 651,13	1 448 463,64	Картометрический метод	25,00	—
2090174	668 635,56	1 448 429,20	Картометрический метод	25,00	—
2090175	668 597,72	1 448 339,71	Картометрический метод	25,00	—
2090176	668 580,21	1 448 301,19	Картометрический метод	25,00	—
2090177	668 574,78	1 448 285,47	Картометрический метод	25,00	—
2090178	668 549,18	1 448 230,97	Картометрический метод	25,00	—
2090179	668 602,31	1 448 246,80	Картометрический метод	25,00	—
2090180	668 601,64	1 448 248,93	Картометрический метод	25,00	—
2090181	668 598,16	1 448 259,37	Картометрический метод	25,00	—
2090182	668 607,54	1 448 265,07	Картометрический метод	25,00	—
2090183	668 619,66	1 448 271,57	Картометрический метод	25,00	—
2090184	668 679,94	1 448 275,79	Картометрический метод	25,00	—
2090185	668 692,29	1 448 276,36	Картометрический метод	25,00	—
2090186	668 687,25	1 448 253,50	Картометрический метод	25,00	—
2090187	668 701,70	1 448 242,33	Картометрический метод	25,00	—
2090188	668 714,90	1 448 246,31	Картометрический метод	25,00	—
2090189	668 833,08	1 448 297,38	Картометрический метод	25,00	—
2090190	668 838,93	1 448 312,00	Картометрический метод	25,00	—
2090191	668 839,22	1 448 317,80	Картометрический метод	25,00	—
2090192	668 837,69	1 448 323,41	Картометрический метод	25,00	—
2090193	668 834,50	1 448 328,26	Картометрический метод	25,00	—
2090194	668 827,53	1 448 334,05	Картометрический метод	25,00	—
2090195	668 806,90	1 448 325,44	Картометрический метод	25,00	—

Раздел 2

Сведения о местоположении границ объекта

1	2	3	4	5	6
2090196	668 804,00	1 448 332,85	Картометрический метод	25,00	—
2090197	668 778,07	1 448 322,26	Картометрический метод	25,00	—
2090198	668 772,87	1 448 324,55	Картометрический метод	25,00	—
2090199	668 770,63	1 448 334,31	Картометрический метод	25,00	—
2090200	668 767,15	1 448 342,70	Картометрический метод	25,00	—
2090201	668 764,31	1 448 349,41	Картометрический метод	25,00	—
2090202	668 764,18	1 448 357,91	Картометрический метод	25,00	—
2090203	668 739,74	1 448 356,07	Картометрический метод	25,00	—
2090204	668 704,87	1 448 370,04	Картометрический метод	25,00	—
2090205	668 701,20	1 448 371,60	Картометрический метод	25,00	—
2090206	668 705,03	1 448 379,88	Картометрический метод	25,00	—
2090207	668 718,91	1 448 390,25	Картометрический метод	25,00	—
2090208	668 735,93	1 448 397,81	Картометрический метод	25,00	—
2090209	668 731,79	1 448 417,52	Картометрический метод	25,00	—
2090210	668 735,58	1 448 429,73	Картометрический метод	25,00	—
2090211	668 750,41	1 448 433,21	Картометрический метод	25,00	—
2090212	668 765,82	1 448 442,01	Картометрический метод	25,00	—
2090213	668 761,21	1 448 449,00	Картометрический метод	25,00	—
2090214	668 758,54	1 448 466,80	Картометрический метод	25,00	—
2090215	668 781,40	1 448 502,87	Картометрический метод	25,00	—
2090216	668 766,70	1 448 506,09	Картометрический метод	25,00	—
2090217	668 756,42	1 448 508,69	Картометрический метод	25,00	—
2090218	668 726,56	1 448 517,46	Картометрический метод	25,00	—
2090219	668 714,35	1 448 522,08	Картометрический метод	25,00	—
2090170	668 685,46	1 448 535,56	Картометрический метод	25,00	—
Т					
2090220	668 829,12	1 448 082,92	Картометрический метод	25,00	—
2090221	668 820,46	1 448 070,93	Картометрический метод	25,00	—
2090222	668 803,73	1 448 025,32	Картометрический метод	25,00	—
2090223	668 793,90	1 447 995,28	Картометрический метод	25,00	—
2090224	668 791,64	1 447 975,16	Картометрический метод	25,00	—
2090225	668 796,45	1 447 955,30	Картометрический метод	25,00	—
2090226	668 825,31	1 447 945,74	Картометрический метод	25,00	—
2090227	668 835,13	1 447 949,24	Картометрический метод	25,00	—
2090228	668 869,50	1 447 943,87	Картометрический метод	25,00	—
2090229	668 896,93	1 447 933,29	Картометрический метод	25,00	—
2090230	668 886,29	1 447 949,14	Картометрический метод	25,00	—
2090231	668 877,57	1 447 957,66	Картометрический метод	25,00	—
2090232	668 885,14	1 447 965,35	Картометрический метод	25,00	—
2090233	668 893,76	1 447 956,77	Картометрический метод	25,00	—
2090234	668 934,86	1 447 995,60	Картометрический метод	25,00	—
2090235	668 921,36	1 447 990,35	Картометрический метод	25,00	—
2090236	668 879,28	1 448 034,29	Картометрический метод	25,00	—
2090237	668 867,96	1 448 033,01	Картометрический метод	25,00	—
2090238	668 861,13	1 448 033,76	Картометрический метод	25,00	—
2090239	668 855,60	1 448 034,37	Картометрический метод	25,00	—
2090240	668 848,63	1 448 035,13	Картометрический метод	25,00	—
2090241	668 850,58	1 448 051,61	Картометрический метод	25,00	—
2090242	668 852,00	1 448 051,42	Картометрический метод	25,00	—
2090243	668 852,45	1 448 054,86	Картометрический метод	25,00	—
2090244	668 857,77	1 448 054,16	Картометрический метод	25,00	—
2090245	668 863,29	1 448 053,43	Картометрический метод	25,00	—
2090246	668 870,10	1 448 052,53	Картометрический метод	25,00	—
2090247	668 857,07	1 448 063,70	Картометрический метод	25,00	—
2090248	668 854,01	1 448 067,14	Картометрический метод	25,00	—

Раздел 2

Сведения о местоположении границ объекта

1	2	3	4	5	6
2090220	668 829,12	1 448 082,92	Картометрический метод	25,00	—
Т					
2090249	668 032,12	1 447 805,14	Картометрический метод	25,00	—
2090250	668 031,82	1 447 782,89	Картометрический метод	25,00	—
2090251	668 046,37	1 447 782,78	Картометрический метод	25,00	—
2090252	668 045,74	1 447 804,51	Картометрический метод	25,00	—
2090249	668 032,12	1 447 805,14	Картометрический метод	25,00	—
Т					
2090253	668 597,31	1 455 379,53	Картометрический метод	25,00	—
2091436	668 645,66	1 455 396,93	Картометрический метод	25,00	—
2091435	668 654,88	1 455 391,00	Картометрический метод	25,00	—
2091434	668 602,78	1 455 283,11	Картометрический метод	25,00	—
2091433	668 578,36	1 455 289,85	Картометрический метод	25,00	—
2091432	668 559,92	1 455 300,20	Картометрический метод	25,00	—
2091431	668 555,30	1 455 284,94	Картометрический метод	25,00	—
2091430	668 467,37	1 455 396,73	Картометрический метод	25,00	—
2091429	668 416,96	1 455 461,15	Картометрический метод	25,00	—
2091428	668 400,66	1 455 448,07	Картометрический метод	25,00	—
2091427	668 303,08	1 455 369,94	Картометрический метод	25,00	—
2091426	668 270,53	1 455 340,34	Картометрический метод	25,00	—
2091425	668 178,42	1 455 270,88	Картометрический метод	25,00	—
2091424	668 047,35	1 455 178,53	Картометрический метод	25,00	—
2091423	668 051,14	1 455 175,48	Картометрический метод	25,00	—
2091422	668 006,67	1 455 142,57	Картометрический метод	25,00	—
2091421	667 996,88	1 455 143,32	Картометрический метод	25,00	—
2091420	667 990,92	1 455 141,73	Картометрический метод	25,00	—
2091419	667 963,69	1 455 119,94	Картометрический метод	25,00	—
2091418	667 958,22	1 455 109,47	Картометрический метод	25,00	—
2091417	667 971,82	1 455 080,50	Картометрический метод	25,00	—
2091416	667 963,47	1 455 061,84	Картометрический метод	25,00	—
2091415	667 931,65	1 455 021,85	Картометрический метод	25,00	—
2091414	667 929,92	1 455 022,20	Картометрический метод	25,00	—
2091413	667 922,74	1 455 013,96	Картометрический метод	25,00	—
2091412	667 907,40	1 455 015,66	Картометрический метод	25,00	—
2091411	667 898,44	1 455 007,11	Картометрический метод	25,00	—
2091410	667 896,05	1 455 000,92	Картометрический метод	25,00	—
2091409	667 884,25	1 454 949,92	Картометрический метод	25,00	—
2091408	667 878,75	1 454 908,05	Картометрический метод	25,00	—
2091407	667 869,98	1 454 846,28	Картометрический метод	25,00	—
2091406	667 853,25	1 454 775,03	Картометрический метод	25,00	—
2091405	667 843,17	1 454 719,08	Картометрический метод	25,00	—
2091404	667 838,96	1 454 705,94	Картометрический метод	25,00	—
2091403	667 828,29	1 454 707,81	Картометрический метод	25,00	—
2091402	667 815,58	1 454 643,90	Картометрический метод	25,00	—
2091401	667 823,19	1 454 640,62	Картометрический метод	25,00	—
2091400	667 811,44	1 454 597,16	Картометрический метод	25,00	—
2091399	667 796,09	1 454 538,60	Картометрический метод	25,00	—
2091398	667 755,09	1 454 471,10	Картометрический метод	25,00	—
2091397	667 727,10	1 454 440,59	Картометрический метод	25,00	—
2091396	667 695,88	1 454 412,01	Картометрический метод	25,00	—
2091395	667 665,41	1 454 374,35	Картометрический метод	25,00	—
2091394	667 646,53	1 454 340,26	Картометрический метод	25,00	—
2091393	667 639,30	1 454 312,55	Картометрический метод	25,00	—
2091392	667 617,02	1 454 269,46	Картометрический метод	25,00	—
2091391	667 581,40	1 454 224,06	Картометрический метод	25,00	—

Раздел 2

Сведения о местоположении границ объекта

1	2	3	4	5	6
2091390	667 543,76	1 454 200,58	Картометрический метод	25,00	—
2091389	667 437,83	1 454 156,29	Картометрический метод	25,00	—
2091388	667 356,98	1 454 112,87	Картометрический метод	25,00	—
2091387	667 315,04	1 454 079,77	Картометрический метод	25,00	—
2091386	667 292,83	1 454 059,48	Картометрический метод	25,00	—
2091385	667 264,81	1 454 008,04	Картометрический метод	25,00	—
2091384	667 238,40	1 453 946,56	Картометрический метод	25,00	—
2091383	667 192,10	1 453 862,25	Картометрический метод	25,00	—
2091382	667 118,80	1 453 602,69	Картометрический метод	25,00	—
2091381	667 111,74	1 453 567,78	Картометрический метод	25,00	—
2091380	667 110,77	1 453 544,04	Картометрический метод	25,00	—
2091379	667 119,80	1 453 516,39	Картометрический метод	25,00	—
2091378	667 126,91	1 453 479,39	Картометрический метод	25,00	—
2091377	667 142,01	1 453 444,24	Картометрический метод	25,00	—
2091376	667 139,41	1 453 441,24	Картометрический метод	25,00	—
2091375	667 134,48	1 453 436,35	Картометрический метод	25,00	—
2091374	667 122,11	1 453 465,42	Картометрический метод	25,00	—
2091373	667 110,92	1 453 517,23	Картометрический метод	25,00	—
2091372	667 104,28	1 453 542,71	Картометрический метод	25,00	—
2091371	667 102,61	1 453 567,68	Картометрический метод	25,00	—
2091370	667 104,98	1 453 586,89	Картометрический метод	25,00	—
2091369	667 180,53	1 453 862,20	Картометрический метод	25,00	—
2091368	667 206,95	1 453 909,92	Картометрический метод	25,00	—
2091367	667 227,88	1 453 950,71	Картометрический метод	25,00	—
2091366	667 255,78	1 454 013,71	Картометрический метод	25,00	—
2091365	667 280,92	1 454 066,02	Картометрический метод	25,00	—
2091364	667 315,48	1 454 097,65	Картометрический метод	25,00	—
2091363	667 354,40	1 454 124,16	Картометрический метод	25,00	—
2091362	667 439,97	1 454 169,19	Картометрический метод	25,00	—
2091361	667 547,94	1 454 216,06	Картометрический метод	25,00	—
2091360	667 583,51	1 454 240,43	Картометрический метод	25,00	—
2091359	667 611,87	1 454 279,36	Картометрический метод	25,00	—
2091358	667 630,68	1 454 317,13	Картометрический метод	25,00	—
2091357	667 639,86	1 454 348,05	Картометрический метод	25,00	—
2091356	667 659,05	1 454 383,62	Картометрический метод	25,00	—
2091355	667 674,24	1 454 402,12	Картометрический метод	25,00	—
2091354	667 694,51	1 454 426,81	Картометрический метод	25,00	—
2091353	667 720,95	1 454 449,58	Картометрический метод	25,00	—
2091352	667 748,02	1 454 485,90	Картометрический метод	25,00	—
2091351	667 781,69	1 454 547,06	Картометрический метод	25,00	—
2091350	667 800,76	1 454 636,44	Картометрический метод	25,00	—
2091349	667 822,63	1 454 735,61	Картометрический метод	25,00	—
2091348	667 848,85	1 454 866,34	Картометрический метод	25,00	—
2091347	667 849,63	1 454 869,97	Картометрический метод	25,00	—
2091346	667 851,14	1 454 878,46	Картометрический метод	25,00	—
2091345	667 859,97	1 454 928,15	Картометрический метод	25,00	—
2091344	667 873,66	1 454 984,44	Картометрический метод	25,00	—
2091343	667 867,38	1 454 986,04	Картометрический метод	25,00	—
2091342	667 889,08	1 455 036,51	Картометрический метод	25,00	—
2091341	667 897,17	1 455 048,48	Картометрический метод	25,00	—
2091340	667 893,02	1 455 051,55	Картометрический метод	25,00	—
2091339	667 888,15	1 455 051,55	Картометрический метод	25,00	—
2091338	667 882,69	1 455 055,36	Картометрический метод	25,00	—
2091337	667 865,68	1 455 057,54	Картометрический метод	25,00	—
2091336	667 858,89	1 455 062,66	Картометрический метод	25,00	—

Раздел 2

Сведения о местоположении границ объекта

1	2	3	4	5	6
2091335	667 930,52	1 455 152,80	Картометрический метод	25,00	—
2091334	667 966,83	1 455 198,44	Картометрический метод	25,00	—
2091333	667 973,03	1 455 204,97	Картометрический метод	25,00	—
2091332	667 964,40	1 455 213,16	Картометрический метод	25,00	—
2091331	667 970,06	1 455 219,07	Картометрический метод	25,00	—
2091330	667 978,62	1 455 210,86	Картометрический метод	25,00	—
2091329	667 989,65	1 455 222,48	Картометрический метод	25,00	—
2091328	667 987,55	1 455 224,46	Картометрический метод	25,00	—
2091327	667 993,68	1 455 230,93	Картометрический метод	25,00	—
2091326	667 995,78	1 455 228,94	Картометрический метод	25,00	—
2091325	668 024,50	1 455 259,20	Картометрический метод	25,00	—
2091324	668 046,33	1 455 241,43	Картометрический метод	25,00	—
2091323	668 071,61	1 455 220,16	Картометрический метод	25,00	—
2091322	668 085,90	1 455 225,93	Картометрический метод	25,00	—
2091321	668 156,92	1 455 277,12	Картометрический метод	25,00	—
2091320	668 180,06	1 455 298,46	Картометрический метод	25,00	—
2091319	668 184,25	1 455 304,09	Картометрический метод	25,00	—
2091318	668 218,67	1 455 330,75	Картометрический метод	25,00	—
2091317	668 247,66	1 455 354,80	Картометрический метод	25,00	—
2091316	668 270,35	1 455 366,75	Картометрический метод	25,00	—
2091315	668 330,85	1 455 422,90	Картометрический метод	25,00	—
2091314	668 395,23	1 455 484,69	Картометрический метод	25,00	—
2091313	668 377,29	1 455 507,68	Картометрический метод	25,00	—
2091312	668 318,93	1 455 460,39	Картометрический метод	25,00	—
2091311	668 321,59	1 455 457,25	Картометрический метод	25,00	—
2091310	668 293,44	1 455 435,69	Картометрический метод	25,00	—
2091309	668 253,45	1 455 487,33	Картометрический метод	25,00	—
2091308	668 219,79	1 455 465,16	Картометрический метод	25,00	—
2091307	668 190,25	1 455 443,52	Картометрический метод	25,00	—
2091306	668 178,44	1 455 445,24	Картометрический метод	25,00	—
2091305	668 158,58	1 455 464,15	Картометрический метод	25,00	—
2091304	668 111,92	1 455 417,29	Картометрический метод	25,00	—
2091303	668 099,83	1 455 405,88	Картометрический метод	25,00	—
2091302	668 085,77	1 455 419,97	Картометрический метод	25,00	—
2091301	668 104,90	1 455 443,00	Картометрический метод	25,00	—
2091300	668 150,30	1 455 489,97	Картометрический метод	25,00	—
2091299	668 143,62	1 455 501,22	Картометрический метод	25,00	—
2091298	668 152,04	1 455 510,81	Картометрический метод	25,00	—
2091297	668 155,39	1 455 507,47	Картометрический метод	25,00	—
2091296	668 162,93	1 455 500,41	Картометрический метод	25,00	—
2091295	668 254,07	1 455 591,10	Картометрический метод	25,00	—
2091294	668 294,46	1 455 550,59	Картометрический метод	25,00	—
2091293	668 338,67	1 455 599,77	Картометрический метод	25,00	—
2091292	668 347,73	1 455 593,16	Картометрический метод	25,00	—
2091291	668 390,08	1 455 555,97	Картометрический метод	25,00	—
2091290	668 397,25	1 455 568,28	Картометрический метод	25,00	—
2091289	668 402,41	1 455 559,69	Картометрический метод	25,00	—
2091288	668 385,56	1 455 531,05	Картометрический метод	25,00	—
2091287	668 410,70	1 455 514,36	Картометрический метод	25,00	—
2091286	668 427,49	1 455 519,69	Картометрический метод	25,00	—
2091285	668 479,47	1 455 562,48	Картометрический метод	25,00	—
2091284	668 492,39	1 455 569,88	Картометрический метод	25,00	—
2091283	668 562,36	1 455 586,08	Картометрический метод	25,00	—
2091282	668 638,99	1 455 599,97	Картометрический метод	25,00	—
2091281	668 688,75	1 455 612,30	Картометрический метод	25,00	—

Раздел 2

Сведения о местоположении границ объекта					
1	2	3	4	5	6
2091280	668 701,64	1 455 615,48	Картометрический метод	25,00	—
2091279	668 735,83	1 455 627,15	Картометрический метод	25,00	—
2091278	668 805,15	1 455 665,96	Картометрический метод	25,00	—
2091277	668 848,90	1 455 706,68	Картометрический метод	25,00	—
2091276	668 897,15	1 455 734,82	Картометрический метод	25,00	—
2091275	668 955,04	1 455 759,01	Картометрический метод	25,00	—
2091274	668 974,78	1 455 767,50	Картометрический метод	25,00	—
2091273	668 976,59	1 455 784,88	Картометрический метод	25,00	—
2091272	668 977,73	1 455 795,86	Картометрический метод	25,00	—
2091271	668 946,00	1 455 800,36	Картометрический метод	25,00	—
2091270	668 945,27	1 455 794,24	Картометрический метод	25,00	—
2091269	668 904,92	1 455 796,68	Картометрический метод	25,00	—
2091268	668 902,74	1 455 797,23	Картометрический метод	25,00	—
2091267	668 889,60	1 455 801,21	Картометрический метод	25,00	—
2091266	668 855,36	1 455 805,49	Картометрический метод	25,00	—
2091265	668 830,72	1 455 803,38	Картометрический метод	25,00	—
2091264	668 825,16	1 455 806,90	Картометрический метод	25,00	—
2091263	668 845,60	1 455 814,64	Картометрический метод	25,00	—
2091262	668 815,84	1 455 823,32	Картометрический метод	25,00	—
2091261	668 805,93	1 455 819,52	Картометрический метод	25,00	—
2091260	668 756,73	1 455 800,95	Картометрический метод	25,00	—
2091259	668 750,84	1 455 801,93	Картометрический метод	25,00	—
2091258	668 750,27	1 455 798,48	Картометрический метод	25,00	—
2091257	668 728,37	1 455 790,15	Картометрический метод	25,00	—
2091256	668 729,28	1 455 783,89	Картометрический метод	25,00	—
2091255	668 717,45	1 455 780,12	Картометрический метод	25,00	—
2091254	668 707,03	1 455 777,18	Картометрический метод	25,00	—
2091253	668 704,27	1 455 792,05	Картометрический метод	25,00	—
2091252	668 714,62	1 455 794,45	Картометрический метод	25,00	—
2091251	668 713,34	1 455 806,08	Картометрический метод	25,00	—
2091250	668 708,95	1 455 846,05	Картометрический метод	25,00	—
2091249	668 705,51	1 455 895,80	Картометрический метод	25,00	—
2091248	668 583,39	1 455 943,20	Картометрический метод	25,00	—
2091247	668 523,23	1 455 974,84	Картометрический метод	25,00	—
2091246	668 507,34	1 455 989,39	Картометрический метод	25,00	—
2091245	668 503,01	1 455 995,88	Картометрический метод	25,00	—
2091244	668 506,97	1 456 018,82	Картометрический метод	25,00	—
2091243	668 524,33	1 456 066,85	Картометрический метод	25,00	—
2091242	668 535,63	1 456 085,98	Картометрический метод	25,00	—
2091241	668 565,89	1 456 146,31	Картометрический метод	25,00	—
2091240	668 568,04	1 456 174,48	Картометрический метод	25,00	—
2091239	668 588,12	1 456 186,16	Картометрический метод	25,00	—
2091238	668 604,49	1 456 209,31	Картометрический метод	25,00	—
2091237	668 621,54	1 456 225,04	Картометрический метод	25,00	—
2091236	668 629,46	1 456 226,02	Картометрический метод	25,00	—
2091235	668 649,05	1 456 244,61	Картометрический метод	25,00	—
2091234	668 653,05	1 456 256,56	Картометрический метод	25,00	—
2091233	668 652,10	1 456 256,33	Картометрический метод	25,00	—
2091232	668 658,06	1 456 302,08	Картометрический метод	25,00	—
2091231	668 658,46	1 456 308,07	Картометрический метод	25,00	—
2091230	668 659,31	1 456 318,06	Картометрический метод	25,00	—
2091229	668 642,90	1 456 355,13	Картометрический метод	25,00	—
2091228	668 655,32	1 456 381,64	Картометрический метод	25,00	—
2091227	668 659,97	1 456 404,07	Картометрический метод	25,00	—
2091226	668 670,23	1 456 439,41	Картометрический метод	25,00	—

Раздел 2

Сведения о местоположении границ объекта

1	2	3	4	5	6
2091225	668 679,27	1 456 460,77	Картометрический метод	25,00	—
2091224	668 687,99	1 456 474,84	Картометрический метод	25,00	—
2091223	668 700,26	1 456 485,44	Картометрический метод	25,00	—
2091222	668 741,21	1 456 513,80	Картометрический метод	25,00	—
2091221	668 754,09	1 456 525,10	Картометрический метод	25,00	—
2091220	668 785,23	1 456 546,11	Картометрический метод	25,00	—
2091219	668 791,43	1 456 546,02	Картометрический метод	25,00	—
2091218	668 795,29	1 456 549,95	Картометрический метод	25,00	—
2091217	668 796,04	1 456 554,74	Картометрический метод	25,00	—
2091216	668 796,07	1 456 554,94	Картометрический метод	25,00	—
2091215	668 793,67	1 456 560,98	Картометрический метод	25,00	—
2091214	668 812,95	1 456 572,68	Картометрический метод	25,00	—
2091213	668 822,87	1 456 573,52	Картометрический метод	25,00	—
2091212	668 828,92	1 456 570,43	Картометрический метод	25,00	—
2091211	668 843,98	1 456 573,79	Картометрический метод	25,00	—
2091210	668 852,93	1 456 577,05	Картометрический метод	25,00	—
2091209	668 871,12	1 456 595,17	Картометрический метод	25,00	—
2091208	668 885,10	1 456 619,55	Картометрический метод	25,00	—
2091207	668 904,87	1 456 636,28	Картометрический метод	25,00	—
2091206	668 952,68	1 456 691,01	Картометрический метод	25,00	—
2091205	668 959,36	1 456 703,03	Картометрический метод	25,00	—
2091204	669 051,64	1 456 811,45	Картометрический метод	25,00	—
2091203	669 031,02	1 456 834,57	Картометрический метод	25,00	—
2091202	669 021,07	1 456 844,44	Картометрический метод	25,00	—
2091201	668 980,25	1 456 881,59	Картометрический метод	25,00	—
2091200	668 973,91	1 456 882,07	Картометрический метод	25,00	—
2091199	668 965,87	1 456 882,92	Картометрический метод	25,00	—
2091198	668 944,88	1 456 860,65	Картометрический метод	25,00	—
2091197	668 903,85	1 456 887,24	Картометрический метод	25,00	—
2091196	668 901,13	1 456 883,13	Картометрический метод	25,00	—
2091195	668 887,70	1 456 889,91	Картометрический метод	25,00	—
2091194	668 885,35	1 456 888,66	Картометрический метод	25,00	—
2091193	668 860,10	1 456 905,34	Картометрический метод	25,00	—
2091192	668 865,71	1 456 911,90	Картометрический метод	25,00	—
2091191	668 869,29	1 456 922,95	Картометрический метод	25,00	—
2091190	668 829,31	1 456 943,98	Картометрический метод	25,00	—
2091189	668 790,46	1 456 960,10	Картометрический метод	25,00	—
2091188	668 776,11	1 456 963,12	Картометрический метод	25,00	—
2091187	668 751,49	1 456 962,31	Картометрический метод	25,00	—
2091186	668 731,02	1 456 958,23	Картометрический метод	25,00	—
2091185	668 726,25	1 456 956,92	Картометрический метод	25,00	—
2091184	668 723,23	1 456 956,10	Картометрический метод	25,00	—
2091183	668 706,47	1 456 951,51	Картометрический метод	25,00	—
2091182	668 711,24	1 456 944,01	Картометрический метод	25,00	—
2091181	668 711,41	1 456 930,39	Картометрический метод	25,00	—
2091180	668 739,54	1 456 902,29	Картометрический метод	25,00	—
2091179	668 678,72	1 456 838,34	Картометрический метод	25,00	—
2091178	668 614,48	1 456 867,96	Картометрический метод	25,00	—
2091177	668 594,82	1 456 883,17	Картометрический метод	25,00	—
2091176	668 578,30	1 456 856,93	Картометрический метод	25,00	—
2091175	668 561,63	1 456 870,26	Картометрический метод	25,00	—
2091174	668 558,05	1 456 869,03	Картометрический метод	25,00	—
2091173	668 551,14	1 456 879,13	Картометрический метод	25,00	—
2091172	668 552,58	1 456 882,97	Картометрический метод	25,00	—
2091171	668 536,34	1 456 873,32	Картометрический метод	25,00	—

Раздел 2

Сведения о местоположении границ объекта					
1	2	3	4	5	6
2091170	668 523,90	1 456 872,88	Картометрический метод	25,00	—
2091169	668 510,52	1 456 873,73	Картометрический метод	25,00	—
2091168	668 491,82	1 456 879,78	Картометрический метод	25,00	—
2091167	668 464,56	1 456 890,29	Картометрический метод	25,00	—
2091166	668 469,19	1 456 933,76	Картометрический метод	25,00	—
2091165	668 489,75	1 456 937,24	Картометрический метод	25,00	—
2091164	668 522,46	1 456 962,82	Картометрический метод	25,00	—
2091163	668 538,95	1 456 962,06	Картометрический метод	25,00	—
2091162	668 547,16	1 456 968,93	Картометрический метод	25,00	—
2091161	668 598,40	1 457 021,64	Картометрический метод	25,00	—
2091160	668 605,77	1 457 032,62	Картометрический метод	25,00	—
2091159	668 603,70	1 457 034,55	Картометрический метод	25,00	—
2091158	668 621,00	1 457 056,07	Картометрический метод	25,00	—
2091157	668 623,40	1 457 058,47	Картометрический метод	25,00	—
2091156	668 620,26	1 457 061,21	Картометрический метод	25,00	—
2091155	668 614,55	1 457 062,39	Картометрический метод	25,00	—
2091154	668 621,77	1 457 070,37	Картометрический метод	25,00	—
2091153	668 589,22	1 457 102,15	Картометрический метод	25,00	—
2091152	668 548,98	1 457 141,38	Картометрический метод	25,00	—
2091151	668 497,62	1 457 195,25	Картометрический метод	25,00	—
2091150	668 458,36	1 457 242,38	Картометрический метод	25,00	—
2091149	668 439,88	1 457 262,97	Картометрический метод	25,00	—
2091148	668 445,09	1 457 269,99	Картометрический метод	25,00	—
2091147	668 429,58	1 457 288,44	Картометрический метод	25,00	—
2091146	668 413,61	1 457 290,49	Картометрический метод	25,00	—
2091145	668 376,34	1 457 299,18	Картометрический метод	25,00	—
2091144	668 335,44	1 457 305,93	Картометрический метод	25,00	—
2091143	668 331,48	1 457 282,89	Картометрический метод	25,00	—
2091142	668 325,55	1 457 264,43	Картометрический метод	25,00	—
2091141	668 276,40	1 457 273,64	Картометрический метод	25,00	—
2091140	668 285,66	1 457 322,70	Картометрический метод	25,00	—
2091139	668 244,21	1 457 317,77	Картометрический метод	25,00	—
2091138	668 233,21	1 457 266,93	Картометрический метод	25,00	—
2091137	668 189,83	1 457 268,62	Картометрический метод	25,00	—
2091136	668 136,96	1 457 283,65	Картометрический метод	25,00	—
2091135	668 102,58	1 457 272,59	Картометрический метод	25,00	—
2091134	668 075,52	1 457 287,39	Картометрический метод	25,00	—
2091133	668 051,07	1 457 300,77	Картометрический метод	25,00	—
2091132	668 046,06	1 457 303,49	Картометрический метод	25,00	—
2091131	668 040,83	1 457 308,37	Картометрический метод	25,00	—
2091130	668 024,92	1 457 358,73	Картометрический метод	25,00	—
2091129	668 004,38	1 457 369,06	Картометрический метод	25,00	—
2091128	668 001,78	1 457 394,30	Картометрический метод	25,00	—
2091127	667 974,46	1 457 424,84	Картометрический метод	25,00	—
2091126	667 988,17	1 457 456,83	Картометрический метод	25,00	—
2091125	667 969,28	1 457 464,23	Картометрический метод	25,00	—
2091124	667 957,20	1 457 459,52	Картометрический метод	25,00	—
2091123	667 963,54	1 457 442,81	Картометрический метод	25,00	—
2091122	667 901,72	1 457 416,69	Картометрический метод	25,00	—
2091121	667 894,81	1 457 435,30	Картометрический метод	25,00	—
2091120	667 834,01	1 457 410,75	Картометрический метод	25,00	—
2091119	667 794,95	1 457 381,86	Картометрический метод	25,00	—
2091118	667 732,98	1 457 339,63	Картометрический метод	25,00	—
2091117	667 610,01	1 457 292,17	Картометрический метод	25,00	—
2091116	667 602,66	1 457 288,94	Картометрический метод	25,00	—

Раздел 2

Сведения о местоположении границ объекта

1	2	3	4	5	6
2091115	667 588,86	1 457 282,90	Картометрический метод	25,00	—
2091114	667 542,93	1 457 255,92	Картометрический метод	25,00	—
2091113	667 543,07	1 457 264,94	Картометрический метод	25,00	—
2091112	667 543,15	1 457 270,42	Картометрический метод	25,00	—
2091111	667 722,29	1 457 346,80	Картометрический метод	25,00	—
2091110	667 776,52	1 457 382,56	Картометрический метод	25,00	—
2091109	667 795,16	1 457 394,86	Картометрический метод	25,00	—
2091108	667 830,60	1 457 422,31	Картометрический метод	25,00	—
2091107	667 915,17	1 457 457,24	Картометрический метод	25,00	—
2091106	667 962,59	1 457 477,48	Картометрический метод	25,00	—
2091105	667 979,22	1 457 479,25	Картометрический метод	25,00	—
2091104	667 984,17	1 457 479,78	Картометрический метод	25,00	—
2091103	668 001,92	1 457 468,05	Картометрический метод	25,00	—
2091102	668 063,14	1 457 403,64	Картометрический метод	25,00	—
2091101	668 107,30	1 457 368,94	Картометрический метод	25,00	—
2091100	668 151,51	1 457 347,31	Картометрический метод	25,00	—
2091099	668 203,84	1 457 338,91	Картометрический метод	25,00	—
2091098	668 257,27	1 457 333,56	Картометрический метод	25,00	—
2091097	668 288,47	1 457 327,37	Картометрический метод	25,00	—
2091096	668 391,20	1 457 318,02	Картометрический метод	25,00	—
2091095	668 436,21	1 457 309,24	Картометрический метод	25,00	—
2091094	668 437,16	1 457 307,75	Картометрический метод	25,00	—
2091093	668 456,12	1 457 278,02	Картометрический метод	25,00	—
2091092	668 472,58	1 457 256,36	Картометрический метод	25,00	—
2091091	668 495,25	1 457 234,80	Картометрический метод	25,00	—
2091090	668 494,69	1 457 231,30	Картометрический метод	25,00	—
2091089	668 514,07	1 457 211,10	Картометрический метод	25,00	—
2091088	668 536,84	1 457 189,53	Картометрический метод	25,00	—
2091087	668 565,08	1 457 160,18	Картометрический метод	25,00	—
2091086	668 571,00	1 457 148,79	Картометрический метод	25,00	—
2091085	668 638,75	1 457 086,97	Картометрический метод	25,00	—
2091084	668 642,21	1 457 099,84	Картометрический метод	25,00	—
2091083	668 645,46	1 457 103,35	Картометрический метод	25,00	—
2091082	668 647,13	1 457 101,94	Картометрический метод	25,00	—
2091081	668 669,99	1 457 126,54	Картометрический метод	25,00	—
2091080	668 673,53	1 457 132,22	Картометрический метод	25,00	—
2091079	668 679,35	1 457 132,39	Картометрический метод	25,00	—
2091078	668 683,07	1 457 129,69	Картометрический метод	25,00	—
2091077	668 701,80	1 457 147,71	Картометрический метод	25,00	—
2091076	668 704,67	1 457 149,14	Картометрический метод	25,00	—
2091075	668 712,92	1 457 151,22	Картометрический метод	25,00	—
2091074	668 719,60	1 457 148,93	Картометрический метод	25,00	—
2091073	668 722,75	1 457 155,30	Картометрический метод	25,00	—
2091072	668 731,92	1 457 148,05	Картометрический метод	25,00	—
2091071	668 732,81	1 457 146,86	Картометрический метод	25,00	—
2091070	668 731,41	1 457 142,45	Картометрический метод	25,00	—
2091069	668 739,87	1 457 132,28	Картометрический метод	25,00	—
2091068	668 743,49	1 457 136,11	Картометрический метод	25,00	—
2091067	668 760,39	1 457 146,00	Картометрический метод	25,00	—
2091066	668 785,04	1 457 117,21	Картометрический метод	25,00	—
2091065	668 842,69	1 457 151,50	Картометрический метод	25,00	—
2091064	668 872,61	1 457 092,07	Картометрический метод	25,00	—
2091063	668 858,39	1 457 075,75	Картометрический метод	25,00	—
2091062	668 839,31	1 457 083,35	Картометрический метод	25,00	—
2091061	668 819,56	1 457 080,36	Картометрический метод	25,00	—

Раздел 2

Сведения о местоположении границ объекта

1	2	3	4	5	6
2091060	668 806,35	1 457 065,48	Картометрический метод	25,00	—
2091059	668 806,77	1 457 033,50	Картометрический метод	25,00	—
2091058	668 815,07	1 457 008,52	Картометрический метод	25,00	—
2091057	668 816,49	1 457 005,73	Картометрический метод	25,00	—
2091056	668 824,48	1 457 002,75	Картометрический метод	25,00	—
2091055	668 875,83	1 456 992,04	Картометрический метод	25,00	—
2091054	668 876,18	1 456 988,33	Картометрический метод	25,00	—
2091053	668 882,41	1 456 963,66	Картометрический метод	25,00	—
2091052	668 888,88	1 456 936,04	Картометрический метод	25,00	—
2091051	668 889,86	1 456 933,12	Картометрический метод	25,00	—
2091050	668 891,38	1 456 930,60	Картометрический метод	25,00	—
2091049	668 893,97	1 456 928,85	Картометрический метод	25,00	—
2091048	668 909,62	1 456 924,98	Картометрический метод	25,00	—
2091047	668 959,86	1 456 913,73	Картометрический метод	25,00	—
2091046	668 968,63	1 456 917,89	Картометрический метод	25,00	—
2091045	668 988,97	1 456 941,68	Картометрический метод	25,00	—
2091044	668 993,59	1 456 946,89	Картометрический метод	25,00	—
2091043	668 993,48	1 456 950,17	Картометрический метод	25,00	—
2091042	668 999,12	1 456 957,08	Картометрический метод	25,00	—
2091041	669 002,31	1 456 957,21	Картометрический метод	25,00	—
2091040	669 036,18	1 456 996,11	Картометрический метод	25,00	—
2091039	669 044,30	1 457 005,66	Картометрический метод	25,00	—
2091038	669 047,22	1 457 009,09	Картометрический метод	25,00	—
2091037	669 045,96	1 457 010,16	Картометрический метод	25,00	—
2091036	669 060,82	1 457 027,16	Картометрический метод	25,00	—
2091035	669 074,91	1 457 044,07	Картометрический метод	25,00	—
2091034	669 084,82	1 457 055,97	Картометрический метод	25,00	—
2091033	669 094,68	1 457 067,64	Картометрический метод	25,00	—
2091032	669 096,89	1 457 065,66	Картометрический метод	25,00	—
2091031	669 105,86	1 457 077,14	Картометрический метод	25,00	—
2091030	669 148,57	1 457 127,09	Картометрический метод	25,00	—
2091029	669 163,10	1 457 173,08	Картометрический метод	25,00	—
2091028	669 200,40	1 457 224,88	Картометрический метод	25,00	—
2091027	669 308,51	1 457 334,87	Картометрический метод	25,00	—
2091026	669 331,74	1 457 355,95	Картометрический метод	25,00	—
2091025	669 348,74	1 457 369,82	Картометрический метод	25,00	—
2091024	669 354,83	1 457 377,53	Картометрический метод	25,00	—
2091023	669 356,42	1 457 387,07	Картометрический метод	25,00	—
2091022	669 354,83	1 457 393,55	Картометрический метод	25,00	—
2091021	669 321,62	1 457 435,68	Картометрический метод	25,00	—
2091020	669 293,55	1 457 463,72	Картометрический метод	25,00	—
2091019	669 224,51	1 457 497,52	Картометрический метод	25,00	—
2091018	669 205,58	1 457 471,91	Картометрический метод	25,00	—
2091017	669 207,75	1 457 470,59	Картометрический метод	25,00	—
2091016	669 200,35	1 457 460,26	Картометрический метод	25,00	—
2091015	669 202,70	1 457 457,99	Картометрический метод	25,00	—
2091014	669 199,85	1 457 453,11	Картометрический метод	25,00	—
2091013	669 187,10	1 457 459,22	Картометрический метод	25,00	—
2091012	669 129,41	1 457 518,66	Картометрический метод	25,00	—
2091011	669 135,42	1 457 532,09	Картометрический метод	25,00	—
2091010	669 149,09	1 457 534,65	Картометрический метод	25,00	—
2091009	669 158,39	1 457 543,98	Картометрический метод	25,00	—
2091008	669 167,17	1 457 549,98	Картометрический метод	25,00	—
2091007	669 068,65	1 457 643,92	Картометрический метод	25,00	—
2091006	669 059,15	1 457 635,37	Картометрический метод	25,00	—

Раздел 2

Сведения о местоположении границ объекта

1	2	3	4	5	6
2091005	669 047,62	1 457 645,85	Картометрический метод	25,00	—
2091004	669 022,16	1 457 678,80	Картометрический метод	25,00	—
2091003	668 943,77	1 457 761,63	Картометрический метод	25,00	—
2091002	668 932,87	1 457 769,56	Картометрический метод	25,00	—
2091001	668 873,69	1 457 791,72	Картометрический метод	25,00	—
2091000	668 861,66	1 457 797,12	Картометрический метод	25,00	—
2090999	668 841,09	1 457 807,53	Картометрический метод	25,00	—
2090998	668 648,39	1 457 914,57	Картометрический метод	25,00	—
2090997	668 645,47	1 457 919,57	Картометрический метод	25,00	—
2090996	668 636,79	1 457 928,87	Картометрический метод	25,00	—
2090995	668 627,52	1 457 941,61	Картометрический метод	25,00	—
2090994	668 615,57	1 457 957,94	Картометрический метод	25,00	—
2090993	668 604,69	1 457 977,75	Картометрический метод	25,00	—
2090992	668 599,00	1 457 993,08	Картометрический метод	25,00	—
2090991	668 597,63	1 457 996,78	Картометрический метод	25,00	—
2090990	668 595,55	1 458 004,08	Картометрический метод	25,00	—
2090989	668 592,11	1 458 016,17	Картометрический метод	25,00	—
2090988	668 588,43	1 458 030,18	Картометрический метод	25,00	—
2090987	668 587,44	1 458 036,85	Картометрический метод	25,00	—
2090986	668 586,67	1 458 056,83	Картометрический метод	25,00	—
2090985	668 585,91	1 458 079,63	Картометрический метод	25,00	—
2090984	668 582,40	1 458 097,82	Картометрический метод	25,00	—
2090983	668 580,55	1 458 102,14	Картометрический метод	25,00	—
2090982	668 575,37	1 458 109,86	Картометрический метод	25,00	—
2090981	668 569,92	1 458 115,80	Картометрический метод	25,00	—
2090980	668 565,85	1 458 118,94	Картометрический метод	25,00	—
2090979	668 561,70	1 458 121,16	Картометрический метод	25,00	—
2090978	668 560,54	1 458 126,32	Картометрический метод	25,00	—
2090977	668 568,16	1 458 121,29	Картометрический метод	25,00	—
2090976	668 584,07	1 458 101,19	Картометрический метод	25,00	—
2090975	668 586,62	1 458 081,23	Картометрический метод	25,00	—
2090974	668 587,78	1 458 072,13	Картометрический метод	25,00	—
2090973	668 764,74	1 457 992,67	Картометрический метод	25,00	—
2090972	668 739,83	1 457 935,05	Картометрический метод	25,00	—
2090971	668 600,77	1 457 996,25	Картометрический метод	25,00	—
2090970	668 653,96	1 457 936,55	Картометрический метод	25,00	—
2090969	668 864,48	1 457 821,59	Картометрический метод	25,00	—
2090968	668 944,97	1 457 783,69	Картометрический метод	25,00	—
2090967	669 007,23	1 457 729,50	Картометрический метод	25,00	—
2090966	669 007,63	1 457 729,33	Картометрический метод	25,00	—
2090965	669 056,54	1 457 678,07	Картометрический метод	25,00	—
2090964	669 054,34	1 457 676,80	Картометрический метод	25,00	—
2090963	669 051,57	1 457 674,07	Картометрический метод	25,00	—
2090962	669 058,10	1 457 667,45	Картометрический метод	25,00	—
2090961	669 059,47	1 457 666,54	Картометрический метод	25,00	—
2090960	669 063,16	1 457 668,54	Картометрический метод	25,00	—
2090959	669 064,50	1 457 670,00	Картометрический метод	25,00	—
2090958	669 107,37	1 457 625,09	Картометрический метод	25,00	—
2090957	669 136,43	1 457 595,24	Картометрический метод	25,00	—
2090956	669 216,36	1 457 526,17	Картометрический метод	25,00	—
2090955	669 235,72	1 457 510,86	Картометрический метод	25,00	—
2090954	669 294,69	1 457 476,53	Картометрический метод	25,00	—
2090953	669 315,25	1 457 461,50	Картометрический метод	25,00	—
2090952	669 327,53	1 457 447,60	Картометрический метод	25,00	—
2090951	669 393,03	1 457 371,52	Картометрический метод	25,00	—

Раздел 2

Сведения о местоположении границ объекта

1	2	3	4	5	6
2090950	669 330,53	1 457 322,89	Картометрический метод	25,00	—
2090949	669 208,92	1 457 212,37	Картометрический метод	25,00	—
2090948	669 178,73	1 457 160,08	Картометрический метод	25,00	—
2090947	669 147,14	1 457 106,88	Картометрический метод	25,00	—
2090946	669 126,39	1 457 076,70	Картометрический метод	25,00	—
2090945	669 114,88	1 457 059,96	Картометрический метод	25,00	—
2090944	669 105,03	1 457 044,61	Картометрический метод	25,00	—
2090943	669 142,04	1 457 012,37	Картометрический метод	25,00	—
2090942	669 145,05	1 457 009,74	Картометрический метод	25,00	—
2090941	669 151,07	1 457 005,08	Картометрический метод	25,00	—
2090940	669 207,41	1 456 956,19	Картометрический метод	25,00	—
2090939	669 252,30	1 456 919,61	Картометрический метод	25,00	—
2090938	669 285,13	1 456 959,19	Картометрический метод	25,00	—
2090937	669 292,99	1 456 968,67	Картометрический метод	25,00	—
2090936	669 288,11	1 456 972,67	Картометрический метод	25,00	—
2090935	669 283,33	1 456 976,61	Картометрический метод	25,00	—
2090934	669 286,46	1 456 980,57	Картометрический метод	25,00	—
2090933	669 292,29	1 456 987,97	Картометрический метод	25,00	—
2090932	669 296,01	1 456 992,87	Картометрический метод	25,00	—
2090931	669 300,90	1 457 003,20	Картометрический метод	25,00	—
2090930	669 304,79	1 457 007,49	Картометрический метод	25,00	—
2090929	669 318,73	1 457 034,98	Картометрический метод	25,00	—
2090928	669 307,66	1 457 056,36	Картометрический метод	25,00	—
2090927	669 386,16	1 457 080,62	Картометрический метод	25,00	—
2090926	669 435,58	1 457 049,94	Картометрический метод	25,00	—
2090925	669 432,90	1 457 006,57	Картометрический метод	25,00	—
2090924	669 392,88	1 456 974,00	Картометрический метод	25,00	—
2090923	669 395,50	1 456 956,15	Картометрический метод	25,00	—
2090922	669 366,87	1 456 949,85	Картометрический метод	25,00	—
2090921	669 378,64	1 456 958,44	Картометрический метод	25,00	—
2090920	669 374,64	1 457 000,68	Картометрический метод	25,00	—
2090919	669 319,45	1 456 993,95	Картометрический метод	25,00	—
2090918	669 322,70	1 456 958,15	Картометрический метод	25,00	—
2090917	669 318,30	1 456 957,59	Картометрический метод	25,00	—
2090916	669 319,21	1 456 949,84	Картометрический метод	25,00	—
2090915	669 324,07	1 456 950,39	Картометрический метод	25,00	—
2090914	669 330,93	1 456 943,27	Картометрический метод	25,00	—
2090913	669 316,12	1 456 945,90	Картометрический метод	25,00	—
2090912	669 296,77	1 456 917,30	Картометрический метод	25,00	—
2090911	669 314,60	1 456 905,96	Картометрический метод	25,00	—
2090910	669 290,58	1 456 874,34	Картометрический метод	25,00	—
2090909	669 287,43	1 456 871,02	Картометрический метод	25,00	—
2090908	669 286,57	1 456 871,69	Картометрический метод	25,00	—
2090907	669 225,84	1 456 922,62	Картометрический метод	25,00	—
2090906	669 224,34	1 456 922,85	Картометрический метод	25,00	—
2090905	669 218,93	1 456 921,18	Картометрический метод	25,00	—
2090904	669 195,34	1 456 941,51	Картометрический метод	25,00	—
2090903	669 089,17	1 456 818,37	Картометрический метод	25,00	—
2090902	669 054,21	1 456 777,56	Картометрический метод	25,00	—
2090901	669 053,00	1 456 778,66	Картометрический метод	25,00	—
2090900	668 948,83	1 456 659,77	Картометрический метод	25,00	—
2090899	668 967,38	1 456 643,79	Картометрический метод	25,00	—
2090898	668 972,86	1 456 634,77	Картометрический метод	25,00	—
2090897	668 983,43	1 456 626,34	Картометрический метод	25,00	—
2090896	669 012,67	1 456 602,21	Картометрический метод	25,00	—

Раздел 2

Сведения о местоположении границ объекта					
1	2	3	4	5	6
2090895	669 071,92	1 456 551,85	Картометрический метод	25,00	—
2090894	669 075,82	1 456 548,73	Картометрический метод	25,00	—
2090893	669 066,82	1 456 546,91	Картометрический метод	25,00	—
2090892	669 049,88	1 456 547,80	Картометрический метод	25,00	—
2090891	669 047,23	1 456 548,82	Картометрический метод	25,00	—
2090890	669 050,67	1 456 552,64	Картометрический метод	25,00	—
2090889	669 046,51	1 456 556,51	Картометрический метод	25,00	—
2090888	669 041,63	1 456 561,03	Картометрический метод	25,00	—
2090887	669 037,68	1 456 556,94	Картометрический метод	25,00	—
2090886	669 032,74	1 456 561,14	Картометрический метод	25,00	—
2090885	669 036,61	1 456 565,43	Картометрический метод	25,00	—
2090884	669 031,48	1 456 570,06	Картометрический метод	25,00	—
2090883	669 028,65	1 456 573,56	Картометрический метод	25,00	—
2090882	669 023,97	1 456 577,78	Картометрический метод	25,00	—
2090881	669 019,17	1 456 582,11	Картометрический метод	25,00	—
2090880	669 015,21	1 456 577,68	Картометрический метод	25,00	—
2090879	669 010,90	1 456 581,32	Картометрический метод	25,00	—
2090878	669 014,06	1 456 585,07	Картометрический метод	25,00	—
2090877	669 009,72	1 456 588,44	Картометрический метод	25,00	—
2090876	669 001,58	1 456 583,53	Картометрический метод	25,00	—
2090875	668 960,02	1 456 534,02	Картометрический метод	25,00	—
2090874	668 928,67	1 456 528,35	Картометрический метод	25,00	—
2090873	668 895,85	1 456 514,36	Картометрический метод	25,00	—
2090872	668 876,51	1 456 499,47	Картометрический метод	25,00	—
2090871	668 850,05	1 456 480,68	Картометрический метод	25,00	—
2090870	668 842,05	1 456 474,00	Картометрический метод	25,00	—
2090869	668 840,80	1 456 470,82	Картометрический метод	25,00	—
2090868	668 830,21	1 456 480,89	Картометрический метод	25,00	—
2090867	668 840,52	1 456 487,83	Картометрический метод	25,00	—
2090866	668 865,78	1 456 510,54	Картометрический метод	25,00	—
2090865	668 873,45	1 456 514,52	Картометрический метод	25,00	—
2090864	668 878,84	1 456 520,33	Картометрический метод	25,00	—
2090863	668 907,97	1 456 547,38	Картометрический метод	25,00	—
2090862	668 916,47	1 456 553,44	Картометрический метод	25,00	—
2090861	668 926,92	1 456 563,08	Картометрический метод	25,00	—
2090860	668 936,78	1 456 553,72	Картометрический метод	25,00	—
2090859	668 947,97	1 456 556,25	Картометрический метод	25,00	—
2090858	668 976,02	1 456 572,85	Картометрический метод	25,00	—
2090857	668 990,52	1 456 587,10	Картометрический метод	25,00	—
2090856	668 995,96	1 456 594,75	Картометрический метод	25,00	—
2090855	668 967,28	1 456 616,35	Картометрический метод	25,00	—
2090854	668 958,52	1 456 629,16	Картометрический метод	25,00	—
2090853	668 943,73	1 456 642,39	Картометрический метод	25,00	—
2090852	668 903,72	1 456 597,20	Картометрический метод	25,00	—
2090851	668 899,20	1 456 590,17	Картометрический метод	25,00	—
2090850	668 831,11	1 456 542,26	Картометрический метод	25,00	—
2090849	668 821,68	1 456 536,34	Картометрический метод	25,00	—
2090848	668 817,39	1 456 543,51	Картометрический метод	25,00	—
2090847	668 813,05	1 456 540,97	Картометрический метод	25,00	—
2090846	668 815,78	1 456 536,43	Картометрический метод	25,00	—
2090845	668 794,06	1 456 522,77	Картометрический метод	25,00	—
2090844	668 776,93	1 456 514,44	Картометрический метод	25,00	—
2090843	668 712,26	1 456 472,75	Картометрический метод	25,00	—
2090842	668 706,67	1 456 466,74	Картометрический метод	25,00	—
2090841	668 698,68	1 456 454,96	Картометрический метод	25,00	—

Раздел 2

Сведения о местоположении границ объекта

1	2	3	4	5	6
2090840	668 687,59	1 456 430,13	Картометрический метод	25,00	—
2090839	668 669,75	1 456 364,91	Картометрический метод	25,00	—
2090838	668 670,94	1 456 319,38	Картометрический метод	25,00	—
2090837	668 669,65	1 456 307,40	Картометрический метод	25,00	—
2090836	668 676,34	1 456 306,99	Картометрический метод	25,00	—
2090835	668 672,53	1 456 266,50	Картометрический метод	25,00	—
2090834	668 672,38	1 456 264,85	Картометрический метод	25,00	—
2090833	668 680,94	1 456 256,11	Картометрический метод	25,00	—
2090832	668 719,76	1 456 275,90	Картометрический метод	25,00	—
2090831	668 724,61	1 456 266,52	Картометрический метод	25,00	—
2090830	668 725,24	1 456 261,91	Картометрический метод	25,00	—
2090829	668 724,12	1 456 254,43	Картометрический метод	25,00	—
2090828	668 720,39	1 456 252,69	Картометрический метод	25,00	—
2090827	668 714,75	1 456 250,28	Картометрический метод	25,00	—
2090826	668 719,57	1 456 238,50	Картометрический метод	25,00	—
2090825	668 704,73	1 456 242,33	Картометрический метод	25,00	—
2090824	668 700,76	1 456 240,57	Картометрический метод	25,00	—
2090823	668 682,01	1 456 230,25	Картометрический метод	25,00	—
2090822	668 678,86	1 456 220,44	Картометрический метод	25,00	—
2090821	668 667,81	1 456 221,01	Картометрический метод	25,00	—
2090820	668 665,04	1 456 219,06	Картометрический метод	25,00	—
2090819	668 663,02	1 456 220,01	Картометрический метод	25,00	—
2090818	668 656,30	1 456 211,72	Картометрический метод	25,00	—
2090817	668 642,88	1 456 206,76	Картометрический метод	25,00	—
2090816	668 622,60	1 456 191,86	Картометрический метод	25,00	—
2090815	668 623,15	1 456 191,10	Картометрический метод	25,00	—
2090814	668 612,32	1 456 182,40	Картометрический метод	25,00	—
2090813	668 605,41	1 456 176,46	Картометрический метод	25,00	—
2090812	668 598,87	1 456 169,35	Картометрический метод	25,00	—
2090811	668 590,97	1 456 154,09	Картометрический метод	25,00	—
2090810	668 588,60	1 456 151,41	Картометрический метод	25,00	—
2090809	668 581,38	1 456 138,87	Картометрический метод	25,00	—
2090808	668 557,26	1 456 087,14	Картометрический метод	25,00	—
2090807	668 532,15	1 456 042,52	Картометрический метод	25,00	—
2090806	668 525,59	1 456 020,12	Картометрический метод	25,00	—
2090805	668 530,68	1 456 019,04	Картометрический метод	25,00	—
2090804	668 575,02	1 456 027,85	Картометрический метод	25,00	—
2090803	668 572,48	1 456 037,66	Картометрический метод	25,00	—
2090802	668 568,47	1 456 032,65	Картометрический метод	25,00	—
2090801	668 535,93	1 456 022,53	Картометрический метод	25,00	—
2090800	668 543,99	1 456 048,83	Картометрический метод	25,00	—
2090799	668 555,04	1 456 070,60	Картометрический метод	25,00	—
2090798	668 559,71	1 456 064,32	Картометрический метод	25,00	—
2090797	668 608,34	1 456 098,33	Картометрический метод	25,00	—
2090796	668 648,18	1 456 116,75	Картометрический метод	25,00	—
2090795	668 689,13	1 456 147,56	Картометрический метод	25,00	—
2090794	668 670,33	1 456 102,87	Картометрический метод	25,00	—
2090793	668 680,84	1 456 090,87	Картометрический метод	25,00	—
2090792	668 665,88	1 456 060,48	Картометрический метод	25,00	—
2090791	668 630,32	1 456 024,37	Картометрический метод	25,00	—
2090790	668 648,62	1 456 012,68	Картометрический метод	25,00	—
2090789	668 642,52	1 456 003,14	Картометрический метод	25,00	—
2090788	668 630,79	1 456 010,63	Картометрический метод	25,00	—
2090787	668 622,17	1 455 990,94	Картометрический метод	25,00	—
2090786	668 621,36	1 455 989,10	Картометрический метод	25,00	—

Раздел 2

Сведения о местоположении границ объекта

1	2	3	4	5	6
2090785	668 618,80	1 455 980,45	Картометрический метод	25,00	—
2090784	668 612,58	1 455 982,06	Картометрический метод	25,00	—
2090783	668 611,40	1 455 982,37	Картометрический метод	25,00	—
2090782	668 603,86	1 455 976,06	Картометрический метод	25,00	—
2090781	668 598,57	1 455 973,57	Картометрический метод	25,00	—
2090780	668 593,92	1 455 974,82	Картометрический метод	25,00	—
2090779	668 588,58	1 455 980,58	Картометрический метод	25,00	—
2090778	668 579,15	1 455 985,48	Картометрический метод	25,00	—
2090777	668 545,81	1 456 001,90	Картометрический метод	25,00	—
2090776	668 537,05	1 455 979,34	Картометрический метод	25,00	—
2090775	668 665,14	1 455 926,41	Картометрический метод	25,00	—
2090774	668 723,31	1 455 912,06	Картометрический метод	25,00	—
2090773	668 735,18	1 455 942,47	Картометрический метод	25,00	—
2090772	668 761,09	1 455 936,48	Картометрический метод	25,00	—
2090771	668 769,74	1 455 928,26	Картометрический метод	25,00	—
2090770	668 774,00	1 455 914,42	Картометрический метод	25,00	—
2090769	668 768,16	1 455 897,12	Картометрический метод	25,00	—
2090768	668 791,38	1 455 876,91	Картометрический метод	25,00	—
2090767	668 832,65	1 455 830,25	Картометрический метод	25,00	—
2090766	668 996,69	1 455 805,66	Картометрический метод	25,00	—
2090765	668 997,71	1 455 800,64	Картометрический метод	25,00	—
2090764	669 015,97	1 455 795,96	Картометрический метод	25,00	—
2090763	669 036,42	1 455 793,89	Картометрический метод	25,00	—
2090762	669 054,43	1 455 794,55	Картометрический метод	25,00	—
2090761	669 085,89	1 455 804,95	Картометрический метод	25,00	—
2090760	669 139,61	1 455 824,41	Картометрический метод	25,00	—
2090759	669 190,51	1 455 849,41	Картометрический метод	25,00	—
2090758	669 199,32	1 455 856,67	Картометрический метод	25,00	—
2090757	669 233,39	1 455 872,94	Картометрический метод	25,00	—
2090756	669 234,35	1 455 870,52	Картометрический метод	25,00	—
2090755	669 236,36	1 455 871,39	Картометрический метод	25,00	—
2090754	669 235,44	1 455 876,41	Картометрический метод	25,00	—
2090753	669 241,28	1 455 897,82	Картометрический метод	25,00	—
2090752	669 269,82	1 455 925,57	Картометрический метод	25,00	—
2090751	669 287,85	1 455 933,59	Картометрический метод	25,00	—
2090750	669 303,24	1 455 938,85	Картометрический метод	25,00	—
2090749	669 305,48	1 455 941,41	Картометрический метод	25,00	—
2090748	669 321,74	1 455 958,16	Картометрический метод	25,00	—
2090747	669 323,88	1 455 966,53	Картометрический метод	25,00	—
2090746	669 318,73	1 455 995,61	Картометрический метод	25,00	—
2090745	669 306,54	1 456 000,64	Картометрический метод	25,00	—
2090744	669 296,82	1 456 085,55	Картометрический метод	25,00	—
2090743	669 293,92	1 456 102,32	Картометрический метод	25,00	—
2090742	669 291,49	1 456 107,06	Картометрический метод	25,00	—
2090741	669 283,58	1 456 122,37	Картометрический метод	25,00	—
2090740	669 244,22	1 456 169,32	Картометрический метод	25,00	—
2090739	669 229,70	1 456 185,22	Картометрический метод	25,00	—
2090738	669 196,55	1 456 222,04	Картометрический метод	25,00	—
2090737	669 173,32	1 456 246,51	Картометрический метод	25,00	—
2090736	669 176,44	1 456 247,96	Картометрический метод	25,00	—
2090735	669 176,25	1 456 252,34	Картометрический метод	25,00	—
2090734	669 164,37	1 456 265,09	Картометрический метод	25,00	—
2090733	669 137,66	1 456 298,38	Картометрический метод	25,00	—
2090732	669 146,18	1 456 305,34	Картометрический метод	25,00	—
2090731	669 129,53	1 456 324,21	Картометрический метод	25,00	—

Раздел 2

Сведения о местоположении границ объекта					
1	2	3	4	5	6
2090730	669 131,65	1 456 325,99	Картометрический метод	25,00	—
2090729	669 148,30	1 456 307,12	Картометрический метод	25,00	—
2090728	669 166,57	1 456 278,56	Картометрический метод	25,00	—
2090727	669 193,35	1 456 245,03	Картометрический метод	25,00	—
2090726	669 227,79	1 456 203,08	Картометрический метод	25,00	—
2090725	669 247,24	1 456 180,37	Картометрический метод	25,00	—
2090724	669 275,62	1 456 144,49	Картометрический метод	25,00	—
2090723	669 281,41	1 456 137,44	Картометрический метод	25,00	—
2090722	669 293,09	1 456 124,04	Картометрический метод	25,00	—
2090721	669 313,80	1 456 107,71	Картометрический метод	25,00	—
2090720	669 323,10	1 456 044,15	Картометрический метод	25,00	—
2090719	669 324,89	1 456 031,02	Картометрический метод	25,00	—
2090718	669 352,31	1 455 993,58	Картометрический метод	25,00	—
2090717	669 358,37	1 456 000,81	Картометрический метод	25,00	—
2090716	669 373,27	1 456 013,54	Картометрический метод	25,00	—
2090715	669 380,47	1 456 018,75	Картометрический метод	25,00	—
2090714	669 385,87	1 456 023,64	Картометрический метод	25,00	—
2090713	669 390,30	1 456 025,60	Картометрический метод	25,00	—
2090712	669 422,58	1 456 052,16	Картометрический метод	25,00	—
2090711	669 421,38	1 456 053,66	Картометрический метод	25,00	—
2090710	669 459,51	1 456 084,20	Картометрический метод	25,00	—
2090709	669 462,90	1 456 086,27	Картометрический метод	25,00	—
2090708	669 465,12	1 456 086,21	Картометрический метод	25,00	—
2090707	669 495,91	1 456 118,84	Картометрический метод	25,00	—
2090706	669 517,12	1 456 138,51	Картометрический метод	25,00	—
2090705	669 558,69	1 456 174,36	Картометрический метод	25,00	—
2090704	669 579,00	1 456 194,04	Картометрический метод	25,00	—
2090703	669 588,12	1 456 181,99	Картометрический метод	25,00	—
2090702	669 595,81	1 456 188,23	Картометрический метод	25,00	—
2090701	669 615,17	1 456 203,97	Картометрический метод	25,00	—
2090700	669 607,82	1 456 213,59	Картометрический метод	25,00	—
2090699	669 610,25	1 456 215,75	Картометрический метод	25,00	—
2090698	669 623,51	1 456 225,74	Картометрический метод	25,00	—
2090697	669 658,49	1 456 254,49	Картометрический метод	25,00	—
2090696	669 660,52	1 456 251,26	Картометрический метод	25,00	—
2090695	669 649,29	1 456 242,84	Картометрический метод	25,00	—
2090694	669 652,14	1 456 239,69	Картометрический метод	25,00	—
2090693	669 666,03	1 456 251,57	Картометрический метод	25,00	—
2090692	669 661,93	1 456 257,32	Картометрический метод	25,00	—
2090691	669 730,72	1 456 313,86	Картометрический метод	25,00	—
2090690	669 733,17	1 456 311,03	Картометрический метод	25,00	—
2090689	669 737,30	1 456 306,26	Картометрический метод	25,00	—
2090688	669 801,18	1 456 358,35	Картометрический метод	25,00	—
2090687	669 808,29	1 456 393,64	Картометрический метод	25,00	—
2090686	669 800,58	1 456 462,80	Картометрический метод	25,00	—
2090685	669 794,16	1 456 461,59	Картометрический метод	25,00	—
2090684	669 777,43	1 456 536,16	Картометрический метод	25,00	—
2090683	669 776,53	1 456 542,48	Картометрический метод	25,00	—
2090682	669 782,26	1 456 544,49	Картометрический метод	25,00	—
2090681	669 774,69	1 456 565,01	Картометрический метод	25,00	—
2090680	669 772,39	1 456 565,15	Картометрический метод	25,00	—
2090679	669 764,24	1 456 587,48	Картометрический метод	25,00	—
2090678	669 743,00	1 456 578,81	Картометрический метод	25,00	—
2090677	669 743,38	1 456 577,51	Картометрический метод	25,00	—
2090676	669 737,45	1 456 569,20	Картометрический метод	25,00	—

Раздел 2

Сведения о местоположении границ объекта

1	2	3	4	5	6
2090675	669 736,84	1 456 562,61	Картометрический метод	25,00	—
2090674	669 733,83	1 456 561,55	Картометрический метод	25,00	—
2090673	669 723,44	1 456 562,52	Картометрический метод	25,00	—
2090672	669 729,39	1 456 578,63	Картометрический метод	25,00	—
2090671	669 756,76	1 456 601,30	Картометрический метод	25,00	—
2090670	669 750,50	1 456 610,40	Картометрический метод	25,00	—
2090669	669 759,69	1 456 616,16	Картометрический метод	25,00	—
2090668	669 782,61	1 456 559,79	Картометрический метод	25,00	—
2090667	669 796,84	1 456 479,45	Картометрический метод	25,00	—
2090666	669 811,06	1 456 481,04	Картометрический метод	25,00	—
2090665	669 817,20	1 456 450,60	Картометрический метод	25,00	—
2090664	669 821,34	1 456 394,95	Картометрический метод	25,00	—
2090663	669 822,10	1 456 367,13	Картометрический метод	25,00	—
2090662	669 819,78	1 456 345,37	Картометрический метод	25,00	—
2090661	669 817,00	1 456 340,98	Картометрический метод	25,00	—
2090660	669 737,66	1 456 279,23	Картометрический метод	25,00	—
2090659	669 727,92	1 456 271,83	Картометрический метод	25,00	—
2090658	669 732,66	1 456 265,58	Картометрический метод	25,00	—
2090657	669 715,95	1 456 252,59	Картометрический метод	25,00	—
2090656	669 706,13	1 456 264,04	Картометрический метод	25,00	—
2090655	669 606,69	1 456 183,30	Картометрический метод	25,00	—
2090654	669 558,50	1 456 144,13	Картометрический метод	25,00	—
2090653	669 553,42	1 456 139,99	Картометрический метод	25,00	—
2090652	669 518,60	1 456 111,68	Картометрический метод	25,00	—
2090651	669 486,33	1 456 081,59	Картометрический метод	25,00	—
2090650	669 473,57	1 456 072,68	Картометрический метод	25,00	—
2090649	669 460,46	1 456 065,39	Картометрический метод	25,00	—
2090648	669 355,27	1 455 977,14	Картометрический метод	25,00	—
2090647	669 307,12	1 455 918,58	Картометрический метод	25,00	—
2090646	669 272,16	1 455 877,13	Картометрический метод	25,00	—
2090645	669 268,23	1 455 873,14	Картометрический метод	25,00	—
2090644	669 269,08	1 455 870,39	Картометрический метод	25,00	—
2090643	669 274,83	1 455 862,70	Картометрический метод	25,00	—
2090642	669 279,37	1 455 858,23	Картометрический метод	25,00	—
2090641	669 285,36	1 455 855,12	Картометрический метод	25,00	—
2090640	669 294,35	1 455 853,99	Картометрический метод	25,00	—
2090639	669 379,04	1 455 877,73	Картометрический метод	25,00	—
2090638	669 402,60	1 455 882,02	Картометрический метод	25,00	—
2090637	669 430,77	1 455 887,64	Картометрический метод	25,00	—
2090636	669 451,50	1 455 891,31	Картометрический метод	25,00	—
2090635	669 461,66	1 455 905,70	Картометрический метод	25,00	—
2090634	669 468,96	1 455 895,21	Картометрический метод	25,00	—
2090633	669 457,78	1 455 886,08	Картометрический метод	25,00	—
2090632	669 455,96	1 455 888,00	Картометрический метод	25,00	—
2090631	669 452,69	1 455 884,60	Картометрический метод	25,00	—
2090630	669 382,33	1 455 872,26	Картометрический метод	25,00	—
2090629	669 375,89	1 455 871,10	Картометрический метод	25,00	—
2090628	669 307,68	1 455 851,77	Картометрический метод	25,00	—
2090627	669 307,51	1 455 838,72	Картометрический метод	25,00	—
2090626	669 315,94	1 455 809,98	Картометрический метод	25,00	—
2090625	669 322,88	1 455 790,16	Картометрический метод	25,00	—
2090624	669 327,78	1 455 783,03	Картометрический метод	25,00	—
2090623	669 333,58	1 455 776,24	Картометрический метод	25,00	—
2090622	669 340,45	1 455 773,32	Картометрический метод	25,00	—
2090621	669 374,34	1 455 779,80	Картометрический метод	25,00	—

Раздел 2

Сведения о местоположении границ объекта

1	2	3	4	5	6
2090620	669 370,87	1 455 794,66	Картометрический метод	25,00	—
2090619	669 386,44	1 455 798,81	Картометрический метод	25,00	—
2090618	669 388,98	1 455 783,81	Картометрический метод	25,00	—
2090617	669 395,98	1 455 784,46	Картометрический метод	25,00	—
2090616	669 402,01	1 455 777,86	Картометрический метод	25,00	—
2090615	669 424,00	1 455 751,71	Картометрический метод	25,00	—
2090614	669 433,62	1 455 739,86	Картометрический метод	25,00	—
2090613	669 438,68	1 455 733,42	Картометрический метод	25,00	—
2090612	669 453,88	1 455 714,52	Картометрический метод	25,00	—
2090611	669 455,98	1 455 711,52	Картометрический метод	25,00	—
2090610	669 470,27	1 455 695,18	Картометрический метод	25,00	—
2090609	669 481,98	1 455 680,94	Картометрический метод	25,00	—
2090608	669 488,87	1 455 680,71	Картометрический метод	25,00	—
2090607	669 535,06	1 455 717,04	Картометрический метод	25,00	—
2090606	669 550,80	1 455 729,42	Картометрический метод	25,00	—
2090605	669 555,64	1 455 733,33	Картометрический метод	25,00	—
2090604	669 521,28	1 455 774,28	Картометрический метод	25,00	—
2090603	669 520,79	1 455 788,19	Картометрический метод	25,00	—
2090602	669 534,27	1 455 799,38	Картометрический метод	25,00	—
2090601	669 533,64	1 455 802,51	Картометрический метод	25,00	—
2090600	669 564,04	1 455 824,61	Картометрический метод	25,00	—
2090599	669 594,76	1 455 846,94	Картометрический метод	25,00	—
2090598	669 626,43	1 455 869,22	Картометрический метод	25,00	—
2090597	669 635,37	1 455 875,39	Картометрический метод	25,00	—
2090596	669 667,47	1 455 898,31	Картометрический метод	25,00	—
2090595	669 731,49	1 455 944,77	Картометрический метод	25,00	—
2090594	669 737,71	1 455 949,68	Картометрический метод	25,00	—
2090593	669 747,33	1 455 958,29	Картометрический метод	25,00	—
2090592	669 768,05	1 455 970,66	Картометрический метод	25,00	—
2090591	669 766,66	1 456 024,45	Картометрический метод	25,00	—
2090590	669 768,45	1 456 030,12	Картометрический метод	25,00	—
2090589	669 762,26	1 456 041,13	Картометрический метод	25,00	—
2090588	669 740,64	1 456 075,01	Картометрический метод	25,00	—
2090587	669 728,46	1 456 089,40	Картометрический метод	25,00	—
2090586	669 724,21	1 456 093,07	Картометрический метод	25,00	—
2090585	669 707,70	1 456 093,34	Картометрический метод	25,00	—
2090584	669 687,05	1 456 076,53	Картометрический метод	25,00	—
2090583	669 685,79	1 456 071,38	Картометрический метод	25,00	—
2090582	669 686,43	1 456 068,90	Картометрический метод	25,00	—
2090581	669 697,86	1 456 053,97	Картометрический метод	25,00	—
2090580	669 684,95	1 456 043,38	Картометрический метод	25,00	—
2090579	669 687,47	1 456 051,50	Картометрический метод	25,00	—
2090578	669 682,43	1 456 074,19	Картометрический метод	25,00	—
2090577	669 676,68	1 456 070,88	Картометрический метод	25,00	—
2090576	669 680,81	1 456 053,61	Картометрический метод	25,00	—
2090575	669 662,23	1 456 077,57	Картометрический метод	25,00	—
2090574	669 652,26	1 456 074,72	Картометрический метод	25,00	—
2090573	669 647,74	1 456 065,31	Картометрический метод	25,00	—
2090572	669 634,19	1 456 054,36	Картометрический метод	25,00	—
2090571	669 624,25	1 456 067,72	Картометрический метод	25,00	—
2090570	669 611,50	1 456 058,23	Картометрический метод	25,00	—
2090569	669 610,22	1 456 059,96	Картометрический метод	25,00	—
2090568	669 599,46	1 456 051,33	Картометрический метод	25,00	—
2090567	669 588,01	1 456 052,13	Картометрический метод	25,00	—
2090566	669 572,91	1 456 051,97	Картометрический метод	25,00	—

Раздел 2

Сведения о местоположении границ объекта					
1	2	3	4	5	6
2090565	669 553,35	1 456 055,73	Картометрический метод	25,00	—
2090564	669 544,53	1 456 058,73	Картометрический метод	25,00	—
2090563	669 539,77	1 456 062,22	Картометрический метод	25,00	—
2090562	669 536,19	1 456 065,65	Картометрический метод	25,00	—
2090561	669 533,96	1 456 070,55	Картометрический метод	25,00	—
2090560	669 535,30	1 456 076,24	Картометрический метод	25,00	—
2090559	669 551,74	1 456 105,75	Картометрический метод	25,00	—
2090558	669 556,41	1 456 115,55	Картометрический метод	25,00	—
2090557	669 558,50	1 456 124,11	Картометрический метод	25,00	—
2090556	669 554,85	1 456 137,81	Картометрический метод	25,00	—
2090555	669 553,43	1 456 139,99	Картометрический метод	25,00	—
2090554	669 558,50	1 456 144,12	Картометрический метод	25,00	—
2090553	669 562,92	1 456 137,10	Картометрический метод	25,00	—
2090552	669 564,17	1 456 133,78	Картометрический метод	25,00	—
2090551	669 565,33	1 456 127,18	Картометрический метод	25,00	—
2090550	669 563,13	1 456 119,26	Картометрический метод	25,00	—
2090549	669 557,36	1 456 108,93	Картометрический метод	25,00	—
2090548	669 539,40	1 456 071,99	Картометрический метод	25,00	—
2090547	669 539,21	1 456 069,68	Картометрический метод	25,00	—
2090546	669 541,42	1 456 067,46	Картометрический метод	25,00	—
2090545	669 545,64	1 456 064,53	Картометрический метод	25,00	—
2090544	669 551,67	1 456 062,25	Картометрический метод	25,00	—
2090543	669 569,67	1 456 058,60	Картометрический метод	25,00	—
2090542	669 583,60	1 456 058,20	Картометрический метод	25,00	—
2090541	669 598,30	1 456 066,53	Картометрический метод	25,00	—
2090540	669 620,09	1 456 082,75	Картометрический метод	25,00	—
2090539	669 635,37	1 456 076,93	Картометрический метод	25,00	—
2090538	669 640,10	1 456 076,13	Картометрический метод	25,00	—
2090537	669 644,08	1 456 076,72	Картометрический метод	25,00	—
2090536	669 671,33	1 456 092,93	Картометрический метод	25,00	—
2090535	669 677,25	1 456 098,31	Картометрический метод	25,00	—
2090534	669 675,77	1 456 100,11	Картометрический метод	25,00	—
2090533	669 670,78	1 456 095,98	Картометрический метод	25,00	—
2090532	669 660,04	1 456 109,46	Картометрический метод	25,00	—
2090531	669 657,62	1 456 112,49	Картометрический метод	25,00	—
2090530	669 623,91	1 456 154,80	Картометрический метод	25,00	—
2090529	669 627,74	1 456 157,94	Картометрический метод	25,00	—
2090528	669 633,18	1 456 162,40	Картометрический метод	25,00	—
2090527	669 659,66	1 456 129,22	Картометрический метод	25,00	—
2090526	669 661,89	1 456 126,42	Картометрический метод	25,00	—
2090525	669 680,05	1 456 103,66	Картометрический метод	25,00	—
2090524	669 688,60	1 456 099,83	Картометрический метод	25,00	—
2090523	669 698,14	1 456 101,39	Картометрический метод	25,00	—
2090522	669 709,94	1 456 107,98	Картометрический метод	25,00	—
2090521	669 724,33	1 456 105,23	Картометрический метод	25,00	—
2090520	669 728,65	1 456 100,36	Картометрический метод	25,00	—
2090519	669 730,04	1 456 099,84	Картометрический метод	25,00	—
2090518	669 749,50	1 456 074,56	Картометрический метод	25,00	—
2090517	669 755,16	1 456 067,19	Картометрический метод	25,00	—
2090516	669 783,75	1 456 021,14	Картометрический метод	25,00	—
2090515	669 784,68	1 455 991,37	Картометрический метод	25,00	—
2090514	669 796,80	1 455 969,37	Картометрический метод	25,00	—
2090513	669 728,13	1 455 919,62	Картометрический метод	25,00	—
2090512	669 725,92	1 455 922,03	Картометрический метод	25,00	—
2090511	669 723,83	1 455 920,51	Картометрический метод	25,00	—

Раздел 2

Сведения о местоположении границ объекта

1	2	3	4	5	6
2090510	669 685,10	1 455 892,58	Картометрический метод	25,00	—
2090509	669 638,36	1 455 859,39	Картометрический метод	25,00	—
2090508	669 636,69	1 455 855,71	Картометрический метод	25,00	—
2090507	669 603,80	1 455 832,16	Картометрический метод	25,00	—
2090506	669 563,43	1 455 803,13	Картометрический метод	25,00	—
2090505	669 554,29	1 455 804,05	Картометрический метод	25,00	—
2090504	669 538,28	1 455 790,31	Картометрический метод	25,00	—
2090503	669 535,54	1 455 785,56	Картометрический метод	25,00	—
2090502	669 535,13	1 455 783,45	Картометрический метод	25,00	—
2090501	669 535,95	1 455 779,22	Картометрический метод	25,00	—
2090500	669 561,27	1 455 749,12	Картометрический метод	25,00	—
2090499	669 569,92	1 455 744,15	Картометрический метод	25,00	—
2090498	669 572,29	1 455 743,61	Картометрический метод	25,00	—
2090497	669 577,92	1 455 743,79	Картометрический метод	25,00	—
2090496	669 587,31	1 455 747,10	Картометрический метод	25,00	—
2090495	669 598,29	1 455 750,14	Картометрический метод	25,00	—
2090494	669 609,20	1 455 751,91	Картометрический метод	25,00	—
2090493	669 662,01	1 455 764,67	Картометрический метод	25,00	—
2090492	669 725,45	1 455 772,49	Картометрический метод	25,00	—
2090491	669 755,37	1 455 781,93	Картометрический метод	25,00	—
2090490	669 770,35	1 455 787,41	Картометрический метод	25,00	—
2090489	669 790,33	1 455 795,62	Картометрический метод	25,00	—
2090488	669 789,68	1 455 797,45	Картометрический метод	25,00	—
2090487	669 784,96	1 455 808,43	Картометрический метод	25,00	—
2090486	669 850,85	1 455 845,60	Картометрический метод	25,00	—
2090485	669 840,61	1 455 874,86	Картометрический метод	25,00	—
2090484	669 850,96	1 455 877,80	Картометрический метод	25,00	—
2090483	669 849,46	1 455 884,42	Картометрический метод	25,00	—
2090482	669 857,39	1 455 886,20	Картометрический метод	25,00	—
2090481	669 858,89	1 455 879,87	Картометрический метод	25,00	—
2090480	669 905,13	1 455 891,76	Картометрический метод	25,00	—
2090479	669 913,04	1 455 862,43	Картометрический метод	25,00	—
2090478	669 947,60	1 455 867,39	Картометрический метод	25,00	—
2090477	669 957,48	1 455 872,28	Картометрический метод	25,00	—
2090476	669 961,19	1 455 876,80	Картометрический метод	25,00	—
2090475	669 961,70	1 455 880,83	Картометрический метод	25,00	—
2090474	669 959,54	1 455 885,01	Картометрический метод	25,00	—
2090473	669 948,96	1 455 895,37	Картометрический метод	25,00	—
2090472	669 944,44	1 455 913,03	Картометрический метод	25,00	—
2090471	669 933,37	1 455 909,96	Картометрический метод	25,00	—
2090470	669 917,75	1 455 929,20	Картометрический метод	25,00	—
2090469	669 911,70	1 455 944,24	Картометрический метод	25,00	—
2090468	669 910,14	1 455 947,59	Картометрический метод	25,00	—
2090467	669 916,12	1 455 963,18	Картометрический метод	25,00	—
2090466	669 916,37	1 455 981,64	Картометрический метод	25,00	—
2090465	669 991,90	1 456 023,42	Картометрический метод	25,00	—
2090464	669 999,40	1 456 032,25	Картометрический метод	25,00	—
2090463	670 003,15	1 456 041,88	Картометрический метод	25,00	—
2090462	670 012,59	1 456 045,91	Картометрический метод	25,00	—
2090461	670 021,30	1 456 044,53	Картометрический метод	25,00	—
2090460	670 006,40	1 456 067,20	Картометрический метод	25,00	—
2090459	670 054,68	1 456 097,22	Картометрический метод	25,00	—
2090458	670 075,22	1 456 065,52	Картометрический метод	25,00	—
2090457	670 088,95	1 456 064,92	Картометрический метод	25,00	—
2090456	670 106,20	1 456 047,52	Картометрический метод	25,00	—

Раздел 2

Сведения о местоположении границ объекта

1	2	3	4	5	6
2090455	670 113,44	1 456 033,90	Картометрический метод	25,00	—
2090454	670 126,57	1 455 998,50	Картометрический метод	25,00	—
2090453	670 137,11	1 455 985,67	Картометрический метод	25,00	—
2090452	670 135,60	1 455 976,66	Картометрический метод	25,00	—
2090451	670 133,15	1 455 962,08	Картометрический метод	25,00	—
2090450	670 115,93	1 455 942,20	Картометрический метод	25,00	—
2090449	670 106,83	1 455 934,55	Картометрический метод	25,00	—
2090448	670 101,24	1 455 930,36	Картометрический метод	25,00	—
2090447	670 098,15	1 455 934,63	Картометрический метод	25,00	—
2090446	670 097,23	1 455 940,73	Картометрический метод	25,00	—
2090445	670 095,10	1 455 943,52	Картометрический метод	25,00	—
2090444	670 086,15	1 455 960,75	Картометрический метод	25,00	—
2090443	670 053,40	1 455 951,79	Картометрический метод	25,00	—
2090442	670 005,20	1 455 915,26	Картометрический метод	25,00	—
2090441	669 979,11	1 455 894,01	Картометрический метод	25,00	—
2090440	669 976,96	1 455 884,78	Картометрический метод	25,00	—
2090439	669 959,47	1 455 860,83	Картометрический метод	25,00	—
2090438	669 913,62	1 455 857,92	Картометрический метод	25,00	—
2090437	669 901,15	1 455 852,74	Картометрический метод	25,00	—
2090436	669 901,18	1 455 852,52	Картометрический метод	25,00	—
2090435	669 903,20	1 455 835,94	Картометрический метод	25,00	—
2090434	669 886,27	1 455 824,84	Картометрический метод	25,00	—
2090433	669 895,93	1 455 811,88	Картометрический метод	25,00	—
2090432	669 879,59	1 455 803,14	Картометрический метод	25,00	—
2090431	669 882,02	1 455 798,90	Картометрический метод	25,00	—
2090430	669 860,59	1 455 787,00	Картометрический метод	25,00	—
2090429	669 852,96	1 455 797,59	Картометрический метод	25,00	—
2090428	669 835,35	1 455 784,84	Картометрический метод	25,00	—
2090427	669 873,91	1 455 734,35	Картометрический метод	25,00	—
2090426	669 885,71	1 455 728,73	Картометрический метод	25,00	—
2090425	669 898,83	1 455 710,52	Картометрический метод	25,00	—
2090424	669 909,40	1 455 720,95	Картометрический метод	25,00	—
2090423	669 898,06	1 455 737,83	Картометрический метод	25,00	—
2090422	669 890,10	1 455 746,71	Картометрический метод	25,00	—
2090421	669 900,79	1 455 752,49	Картометрический метод	25,00	—
2090420	669 917,82	1 455 729,02	Картометрический метод	25,00	—
2090419	669 929,17	1 455 738,44	Картометрический метод	25,00	—
2090418	669 937,50	1 455 733,91	Картометрический метод	25,00	—
2090417	669 934,31	1 455 727,66	Картометрический метод	25,00	—
2090416	669 977,02	1 455 690,18	Картометрический метод	25,00	—
2090415	670 019,48	1 455 661,61	Картометрический метод	25,00	—
2090414	670 027,60	1 455 675,48	Картометрический метод	25,00	—
2090413	670 093,10	1 455 643,54	Картометрический метод	25,00	—
2090412	670 083,35	1 455 617,03	Картометрический метод	25,00	—
2090411	670 028,85	1 455 636,47	Картометрический метод	25,00	—
2090410	670 024,15	1 455 626,93	Картометрический метод	25,00	—
2090409	670 021,25	1 455 637,40	Картометрический метод	25,00	—
2090408	669 988,87	1 455 662,84	Картометрический метод	25,00	—
2090407	669 969,44	1 455 682,22	Картометрический метод	25,00	—
2090406	669 933,07	1 455 710,81	Картометрический метод	25,00	—
2090405	669 915,07	1 455 688,32	Картометрический метод	25,00	—
2090404	669 916,26	1 455 687,26	Картометрический метод	25,00	—
2090403	669 919,45	1 455 691,16	Картометрический метод	25,00	—
2090402	669 955,25	1 455 663,88	Картометрический метод	25,00	—
2090401	669 958,38	1 455 662,07	Картометрический метод	25,00	—

Раздел 2

Сведения о местоположении границ объекта					
1	2	3	4	5	6
2090400	669 972,62	1 455 642,46	Картометрический метод	25,00	—
2090399	669 976,58	1 455 639,26	Картометрический метод	25,00	—
2090398	669 984,71	1 455 633,54	Картометрический метод	25,00	—
2090397	670 006,95	1 455 619,45	Картометрический метод	25,00	—
2090396	670 017,48	1 455 613,38	Картометрический метод	25,00	—
2090395	670 028,25	1 455 607,74	Картометрический метод	25,00	—
2090394	670 082,00	1 455 587,80	Картометрический метод	25,00	—
2090393	670 093,20	1 455 583,99	Картометрический метод	25,00	—
2090392	670 145,03	1 455 564,87	Картометрический метод	25,00	—
2090391	670 142,54	1 455 557,97	Картометрический метод	25,00	—
2090390	670 142,21	1 455 554,39	Картометрический метод	25,00	—
2090389	670 141,84	1 455 550,46	Картометрический метод	25,00	—
2090388	670 126,82	1 455 555,70	Картометрический метод	25,00	—
2090387	670 078,82	1 455 567,94	Картометрический метод	25,00	—
2090386	670 014,32	1 455 592,43	Картометрический метод	25,00	—
2090385	669 990,22	1 455 613,66	Картометрический метод	25,00	—
2090384	669 986,58	1 455 608,80	Картометрический метод	25,00	—
2090383	669 962,40	1 455 572,07	Картометрический метод	25,00	—
2090382	669 956,61	1 455 563,76	Картометрический метод	25,00	—
2090381	669 951,25	1 455 566,18	Картометрический метод	25,00	—
2090380	669 948,95	1 455 563,56	Картометрический метод	25,00	—
2090379	669 952,60	1 455 560,78	Картометрический метод	25,00	—
2090378	669 911,82	1 455 508,27	Картометрический метод	25,00	—
2090377	669 932,20	1 455 493,11	Картометрический метод	25,00	—
2090376	669 943,59	1 455 506,20	Картометрический метод	25,00	—
2090375	669 976,38	1 455 548,86	Картометрический метод	25,00	—
2090374	669 983,50	1 455 543,49	Картометрический метод	25,00	—
2090373	669 989,49	1 455 554,23	Картометрический метод	25,00	—
2090372	669 997,96	1 455 568,93	Картометрический метод	25,00	—
2090371	670 004,31	1 455 566,59	Картометрический метод	25,00	—
2090370	670 069,33	1 455 542,68	Картометрический метод	25,00	—
2090369	670 119,79	1 455 522,69	Картометрический метод	25,00	—
2090368	670 125,13	1 455 500,36	Картометрический метод	25,00	—
2090367	670 119,74	1 455 483,12	Картометрический метод	25,00	—
2090366	670 098,11	1 455 483,94	Картометрический метод	25,00	—
2090365	669 997,04	1 455 522,01	Картометрический метод	25,00	—
2090364	669 965,78	1 455 473,30	Картометрический метод	25,00	—
2090363	669 948,88	1 455 465,02	Картометрический метод	25,00	—
2090362	669 925,90	1 455 476,27	Картометрический метод	25,00	—
2090361	669 909,46	1 455 461,61	Картометрический метод	25,00	—
2090360	669 896,56	1 455 459,01	Картометрический метод	25,00	—
2090359	669 889,99	1 455 459,80	Картометрический метод	25,00	—
2090358	669 883,14	1 455 465,77	Картометрический метод	25,00	—
2090357	669 875,72	1 455 475,24	Картометрический метод	25,00	—
2090356	669 870,28	1 455 478,15	Картометрический метод	25,00	—
2090355	669 884,97	1 455 485,59	Картометрический метод	25,00	—
2090354	669 898,00	1 455 502,86	Картометрический метод	25,00	—
2090353	669 858,24	1 455 533,83	Картометрический метод	25,00	—
2090352	669 808,07	1 455 575,31	Картометрический метод	25,00	—
2090351	669 779,24	1 455 579,28	Картометрический метод	25,00	—
2090350	669 760,73	1 455 579,00	Картометрический метод	25,00	—
2090349	669 750,37	1 455 565,70	Картометрический метод	25,00	—
2090348	669 746,03	1 455 564,37	Картометрический метод	25,00	—
2090347	669 729,77	1 455 527,05	Картометрический метод	25,00	—
2090346	669 711,89	1 455 475,33	Картометрический метод	25,00	—

Раздел 2

Сведения о местоположении границ объекта

1	2	3	4	5	6
2090345	669 708,06	1 455 466,89	Картометрический метод	25,00	—
2090344	669 652,53	1 455 376,95	Картометрический метод	25,00	—
2090343	669 640,86	1 455 359,89	Картометрический метод	25,00	—
2090342	669 633,49	1 455 364,76	Картометрический метод	25,00	—
2090341	669 629,80	1 455 367,29	Картометрический метод	25,00	—
2090340	669 644,98	1 455 390,82	Картометрический метод	25,00	—
2090339	669 680,55	1 455 445,27	Картометрический метод	25,00	—
2090338	669 688,33	1 455 457,89	Картометрический метод	25,00	—
2090337	669 701,58	1 455 481,53	Картометрический метод	25,00	—
2090336	669 711,93	1 455 504,07	Картометрический метод	25,00	—
2090335	669 728,96	1 455 546,58	Картометрический метод	25,00	—
2090334	669 741,61	1 455 578,14	Картометрический метод	25,00	—
2090333	669 739,87	1 455 582,36	Картометрический метод	25,00	—
2090332	669 734,29	1 455 584,59	Картометрический метод	25,00	—
2090331	669 729,26	1 455 585,14	Картометрический метод	25,00	—
2090330	669 724,65	1 455 584,12	Картометрический метод	25,00	—
2090329	669 720,38	1 455 580,38	Картометрический метод	25,00	—
2090328	669 717,24	1 455 575,33	Картометрический метод	25,00	—
2090327	669 704,39	1 455 550,67	Картометрический метод	25,00	—
2090326	669 685,31	1 455 522,36	Картометрический метод	25,00	—
2090325	669 679,20	1 455 515,25	Картометрический метод	25,00	—
2090324	669 676,53	1 455 513,13	Картометрический метод	25,00	—
2090323	669 674,58	1 455 512,27	Картометрический метод	25,00	—
2090322	669 670,70	1 455 510,33	Картометрический метод	25,00	—
2090321	669 661,78	1 455 508,07	Картометрический метод	25,00	—
2090320	669 569,14	1 455 505,28	Картометрический метод	25,00	—
2090319	669 543,19	1 455 500,19	Картометрический метод	25,00	—
2090318	669 541,29	1 455 495,89	Картометрический метод	25,00	—
2090317	669 543,61	1 455 492,51	Картометрический метод	25,00	—
2090316	669 548,08	1 455 495,58	Картометрический метод	25,00	—
2090315	669 554,48	1 455 486,25	Картометрический метод	25,00	—
2090314	669 539,10	1 455 471,45	Картометрический метод	25,00	—
2090313	669 532,70	1 455 464,80	Картометрический метод	25,00	—
2090312	669 524,45	1 455 458,94	Картометрический метод	25,00	—
2090311	669 503,28	1 455 446,70	Картометрический метод	25,00	—
2090310	669 475,44	1 455 424,05	Картометрический метод	25,00	—
2090309	669 443,53	1 455 397,50	Картометрический метод	25,00	—
2090308	669 425,45	1 455 381,81	Картометрический метод	25,00	—
2090307	669 396,34	1 455 363,38	Картометрический метод	25,00	—
2090306	669 406,65	1 455 348,72	Картометрический метод	25,00	—
2090305	669 457,10	1 455 330,76	Картометрический метод	25,00	—
2090304	669 327,97	1 455 231,23	Картометрический метод	25,00	—
2090303	669 226,29	1 455 168,88	Картометрический метод	25,00	—
2090302	669 115,27	1 455 066,88	Картометрический метод	25,00	—
2090301	668 988,98	1 455 449,93	Картометрический метод	25,00	—
2090300	668 954,74	1 455 498,87	Картометрический метод	25,00	—
2090299	668 917,03	1 455 572,82	Картометрический метод	25,00	—
2090298	669 125,70	1 455 657,72	Картометрический метод	25,00	—
2090297	669 087,00	1 455 718,84	Картометрический метод	25,00	—
2090296	669 177,40	1 455 751,77	Картометрический метод	25,00	—
2090295	669 182,04	1 455 781,63	Картометрический метод	25,00	—
2090294	669 203,21	1 455 790,02	Картометрический метод	25,00	—
2090293	669 221,66	1 455 732,15	Картометрический метод	25,00	—
2090292	669 250,86	1 455 737,84	Картометрический метод	25,00	—
2090291	669 299,35	1 455 754,75	Картометрический метод	25,00	—

Раздел 2

Сведения о местоположении границ объекта

1	2	3	4	5	6
2090290	669 311,61	1 455 763,86	Картометрический метод	25,00	—
2090289	669 305,93	1 455 779,88	Картометрический метод	25,00	—
2090288	669 299,06	1 455 787,04	Картометрический метод	25,00	—
2090287	669 293,27	1 455 807,83	Картометрический метод	25,00	—
2090286	669 290,54	1 455 827,57	Картометрический метод	25,00	—
2090285	669 286,44	1 455 839,43	Картометрический метод	25,00	—
2090284	669 280,90	1 455 844,45	Картометрический метод	25,00	—
2090283	669 271,92	1 455 849,69	Картометрический метод	25,00	—
2090282	669 249,79	1 455 860,68	Картометрический метод	25,00	—
2090281	669 208,13	1 455 837,93	Картометрический метод	25,00	—
2090280	669 200,46	1 455 833,65	Картометрический метод	25,00	—
2090279	669 178,41	1 455 824,50	Картометрический метод	25,00	—
2090278	669 164,74	1 455 819,71	Картометрический метод	25,00	—
2090277	669 129,49	1 455 804,27	Картометрический метод	25,00	—
2090276	669 112,51	1 455 799,11	Картометрический метод	25,00	—
2090275	669 093,41	1 455 793,17	Картометрический метод	25,00	—
2090274	669 064,55	1 455 783,59	Картометрический метод	25,00	—
2090273	669 045,27	1 455 778,89	Картометрический метод	25,00	—
2090272	669 035,94	1 455 777,04	Картометрический метод	25,00	—
2090271	669 010,25	1 455 765,44	Картометрический метод	25,00	—
2090270	668 930,18	1 455 723,50	Картометрический метод	25,00	—
2090269	668 814,63	1 455 652,01	Картометрический метод	25,00	—
2090268	668 793,94	1 455 633,73	Картометрический метод	25,00	—
2090267	668 788,99	1 455 631,66	Картометрический метод	25,00	—
2090266	668 749,62	1 455 613,63	Картометрический метод	25,00	—
2090265	668 730,15	1 455 609,23	Картометрический метод	25,00	—
2090264	668 572,15	1 455 566,32	Картометрический метод	25,00	—
2090263	668 555,39	1 455 562,35	Картометрический метод	25,00	—
2090262	668 521,82	1 455 552,41	Картометрический метод	25,00	—
2090261	668 472,85	1 455 529,14	Картометрический метод	25,00	—
2090260	668 455,62	1 455 514,56	Картометрический метод	25,00	—
2090259	668 417,28	1 455 482,99	Картометрический метод	25,00	—
2090258	668 432,73	1 455 463,41	Картометрический метод	25,00	—
2090257	668 439,03	1 455 455,43	Картометрический метод	25,00	—
2090256	668 440,41	1 455 453,68	Картометрический метод	25,00	—
2090255	668 446,23	1 455 446,28	Картометрический метод	25,00	—
2090254	668 563,37	1 455 308,02	Картометрический метод	25,00	—
2090253	668 597,31	1 455 379,53	Картометрический метод	25,00	—
Вырез 1 из 7					
2091437	669 382,86	1 455 762,26	Картометрический метод	25,00	—
2091438	669 372,15	1 455 759,86	Картометрический метод	25,00	—
2091439	669 366,01	1 455 755,00	Картометрический метод	25,00	—
2091440	669 356,20	1 455 758,68	Картометрический метод	25,00	—
2091441	669 335,37	1 455 751,41	Картометрический метод	25,00	—
2091442	669 311,80	1 455 746,38	Картометрический метод	25,00	—
2091443	669 295,72	1 455 741,53	Картометрический метод	25,00	—
2091444	669 292,97	1 455 740,77	Картометрический метод	25,00	—
2091445	669 264,06	1 455 731,43	Картометрический метод	25,00	—
2091446	669 305,69	1 455 676,17	Картометрический метод	25,00	—
2091447	669 317,90	1 455 649,33	Картометрический метод	25,00	—
2091448	669 315,71	1 455 649,18	Картометрический метод	25,00	—
2091449	669 317,99	1 455 640,74	Картометрический метод	25,00	—
2091450	669 318,95	1 455 629,05	Картометрический метод	25,00	—
2091451	669 318,35	1 455 611,83	Картометрический метод	25,00	—
2091452	669 321,77	1 455 611,64	Картометрический метод	25,00	—

Раздел 2

Сведения о местоположении границ объекта

1	2	3	4	5	6
2091453	669 322,46	1 455 560,19	Картометрический метод	25,00	—
2091454	669 320,79	1 455 546,05	Картометрический метод	25,00	—
2091455	669 329,40	1 455 529,24	Картометрический метод	25,00	—
2091456	669 329,83	1 455 519,21	Картометрический метод	25,00	—
2091457	669 340,94	1 455 502,61	Картометрический метод	25,00	—
2091458	669 347,60	1 455 493,47	Картометрический метод	25,00	—
2091459	669 377,94	1 455 476,92	Картометрический метод	25,00	—
2091460	669 432,71	1 455 468,03	Картометрический метод	25,00	—
2091461	669 446,24	1 455 469,50	Картометрический метод	25,00	—
2091462	669 468,72	1 455 473,16	Картометрический метод	25,00	—
2091463	669 478,88	1 455 473,54	Картометрический метод	25,00	—
2091464	669 484,74	1 455 474,51	Картометрический метод	25,00	—
2091465	669 528,40	1 455 503,13	Картометрический метод	25,00	—
2091466	669 555,57	1 455 513,50	Картометрический метод	25,00	—
2091467	669 585,39	1 455 514,53	Картометрический метод	25,00	—
2091468	669 662,85	1 455 517,61	Картометрический метод	25,00	—
2091469	669 674,89	1 455 526,52	Картометрический метод	25,00	—
2091470	669 685,64	1 455 541,13	Картометрический метод	25,00	—
2091471	669 698,60	1 455 567,69	Картометрический метод	25,00	—
2091472	669 706,94	1 455 586,41	Картометрический метод	25,00	—
2091473	669 711,06	1 455 594,35	Картометрический метод	25,00	—
2091474	669 758,20	1 455 602,60	Картометрический метод	25,00	—
2091475	669 752,48	1 455 652,48	Картометрический метод	25,00	—
2091476	669 738,19	1 455 661,69	Картометрический метод	25,00	—
2091477	669 746,65	1 455 662,81	Картометрический метод	25,00	—
2091478	669 752,76	1 455 669,21	Картометрический метод	25,00	—
2091479	669 751,98	1 455 681,36	Картометрический метод	25,00	—
2091480	669 753,25	1 455 681,41	Картометрический метод	25,00	—
2091481	669 752,98	1 455 690,11	Картометрический метод	25,00	—
2091482	669 751,09	1 455 690,07	Картометрический метод	25,00	—
2091483	669 749,26	1 455 733,28	Картометрический метод	25,00	—
2091484	669 736,02	1 455 749,49	Картометрический метод	25,00	—
2091485	669 726,13	1 455 756,65	Картометрический метод	25,00	—
2091486	669 699,60	1 455 755,07	Картометрический метод	25,00	—
2091487	669 699,22	1 455 761,17	Картометрический метод	25,00	—
2091488	669 668,12	1 455 757,60	Картометрический метод	25,00	—
2091489	669 590,74	1 455 739,48	Картометрический метод	25,00	—
2091490	669 580,91	1 455 735,54	Картометрический метод	25,00	—
2091491	669 569,20	1 455 728,06	Картометрический метод	25,00	—
2091492	669 488,91	1 455 665,21	Картометрический метод	25,00	—
2091493	669 486,37	1 455 664,21	Картометрический метод	25,00	—
2091494	669 479,50	1 455 662,78	Картометрический метод	25,00	—
2091495	669 475,82	1 455 663,07	Картометрический метод	25,00	—
2091496	669 472,65	1 455 663,84	Картометрический метод	25,00	—
2091497	669 467,58	1 455 668,23	Картометрический метод	25,00	—
2091498	669 462,95	1 455 675,35	Картометрический метод	25,00	—
2091499	669 451,96	1 455 685,36	Картометрический метод	25,00	—
2091500	669 445,70	1 455 694,06	Картометрический метод	25,00	—
2091501	669 436,18	1 455 711,32	Картометрический метод	25,00	—
2091502	669 428,82	1 455 704,80	Картометрический метод	25,00	—
2091437	669 382,86	1 455 762,26	Картометрический метод	25,00	—
Вырез 2 из 7					
2091503	669 086,66	1 457 033,24	Картометрический метод	25,00	—
2091504	669 056,08	1 457 001,78	Картометрический метод	25,00	—
2091505	669 038,91	1 456 982,05	Картометрический метод	25,00	—

Раздел 2

Сведения о местоположении границ объекта

1	2	3	4	5	6
2091506	669 032,39	1 456 972,38	Картометрический метод	25,00	—
2091507	669 022,72	1 456 963,10	Картометрический метод	25,00	—
2091508	669 009,77	1 456 947,82	Картометрический метод	25,00	—
2091509	669 001,52	1 456 936,06	Картометрический метод	25,00	—
2091510	668 995,63	1 456 931,17	Картометрический метод	25,00	—
2091511	668 979,40	1 456 912,40	Картометрический метод	25,00	—
2091512	668 980,35	1 456 909,17	Картометрический метод	25,00	—
2091513	669 040,90	1 456 856,78	Картометрический метод	25,00	—
2091514	669 037,43	1 456 851,97	Картометрический метод	25,00	—
2091515	669 065,11	1 456 828,90	Картометрический метод	25,00	—
2091516	669 172,09	1 456 956,28	Картометрический метод	25,00	—
2091517	669 144,73	1 456 979,53	Картометрический метод	25,00	—
2091518	669 130,17	1 456 992,40	Картометрический метод	25,00	—
2091519	669 127,52	1 456 989,51	Картометрический метод	25,00	—
2091520	669 124,47	1 456 992,10	Картометрический метод	25,00	—
2091521	669 127,17	1 456 995,05	Картометрический метод	25,00	—
2091522	669 108,00	1 457 012,02	Картометрический метод	25,00	—
2091503	669 086,66	1 457 033,24	Картометрический метод	25,00	—
Вырез 3 из 7					
2091523	669 805,70	1 455 791,29	Картометрический метод	25,00	—
2091524	669 774,04	1 455 779,34	Картометрический метод	25,00	—
2091525	669 765,41	1 455 760,23	Картометрический метод	25,00	—
2091526	669 769,87	1 455 723,66	Картометрический метод	25,00	—
2091527	669 770,47	1 455 721,08	Картометрический метод	25,00	—
2091528	669 772,13	1 455 719,00	Картометрический метод	25,00	—
2091529	669 774,07	1 455 717,39	Картометрический метод	25,00	—
2091530	669 786,16	1 455 593,35	Картометрический метод	25,00	—
2091531	669 816,10	1 455 583,00	Картометрический метод	25,00	—
2091532	669 853,04	1 455 631,01	Картометрический метод	25,00	—
2091533	669 896,45	1 455 686,65	Картометрический метод	25,00	—
2091534	669 891,20	1 455 689,63	Картометрический метод	25,00	—
2091535	669 851,46	1 455 744,37	Картометрический метод	25,00	—
2091536	669 844,51	1 455 751,90	Картометрический метод	25,00	—
2091537	669 818,71	1 455 782,82	Картометрический метод	25,00	—
2091523	669 805,70	1 455 791,29	Картометрический метод	25,00	—
Вырез 4 из 7					
2091538	669 248,11	1 455 711,99	Картометрический метод	25,00	—
2091539	669 211,72	1 455 691,00	Картометрический метод	25,00	—
2091540	669 206,08	1 455 677,57	Картометрический метод	25,00	—
2091541	669 188,47	1 455 650,23	Картометрический метод	25,00	—
2091542	669 184,46	1 455 644,73	Картометрический метод	25,00	—
2091543	669 179,76	1 455 624,38	Картометрический метод	25,00	—
2091544	669 230,72	1 455 555,99	Картометрический метод	25,00	—
2091545	669 250,60	1 455 527,97	Картометрический метод	25,00	—
2091546	669 281,90	1 455 558,23	Картометрический метод	25,00	—
2091547	669 290,24	1 455 566,10	Картометрический метод	25,00	—
2091548	669 301,66	1 455 588,34	Картометрический метод	25,00	—
2091549	669 308,12	1 455 592,25	Картометрический метод	25,00	—
2091550	669 309,49	1 455 596,63	Картометрический метод	25,00	—
2091551	669 309,75	1 455 609,40	Картометрический метод	25,00	—
2091552	669 312,52	1 455 611,90	Картометрический метод	25,00	—
2091553	669 312,50	1 455 618,03	Картометрический метод	25,00	—
2091554	669 310,60	1 455 625,98	Картометрический метод	25,00	—
2091555	669 309,76	1 455 629,89	Картометрический метод	25,00	—
2091556	669 304,50	1 455 649,05	Картометрический метод	25,00	—

Раздел 2

Сведения о местоположении границ объекта

1	2	3	4	5	6
2091557	669 255,23	1 455 710,49	Картометрический метод	25,00	—
2091538	669 248,11	1 455 711,99	Картометрический метод	25,00	—
Вырез 5 из 7					
2091558	669 902,20	1 455 678,24	Картометрический метод	25,00	—
2091559	669 878,24	1 455 646,93	Картометрический метод	25,00	—
2091560	669 877,40	1 455 644,40	Картометрический метод	25,00	—
2091561	669 873,68	1 455 635,97	Картометрический метод	25,00	—
2091562	669 828,97	1 455 577,77	Картометрический метод	25,00	—
2091563	669 825,99	1 455 579,98	Картометрический метод	25,00	—
2091564	669 825,15	1 455 576,02	Картометрический метод	25,00	—
2091565	669 827,23	1 455 572,34	Картометрический метод	25,00	—
2091566	669 828,64	1 455 574,11	Картометрический метод	25,00	—
2091567	669 859,36	1 455 550,58	Картометрический метод	25,00	—
2091568	669 857,71	1 455 548,54	Картометрический метод	25,00	—
2091569	669 869,08	1 455 539,91	Картометрический метод	25,00	—
2091570	669 870,54	1 455 541,77	Картометрический метод	25,00	—
2091571	669 897,74	1 455 520,34	Картометрический метод	25,00	—
2091572	669 945,02	1 455 582,17	Картометрический метод	25,00	—
2091573	669 948,79	1 455 586,81	Картометрический метод	25,00	—
2091574	669 961,35	1 455 606,26	Картометрический метод	25,00	—
2091575	669 973,97	1 455 621,86	Картометрический метод	25,00	—
2091576	669 943,99	1 455 645,12	Картометрический метод	25,00	—
2091577	669 936,22	1 455 654,22	Картометрический метод	25,00	—
2091578	669 906,25	1 455 677,59	Картометрический метод	25,00	—
2091558	669 902,20	1 455 678,24	Картометрический метод	25,00	—
Вырез 6 из 7					
2091579	668 642,05	1 457 030,45	Картометрический метод	25,00	—
2091580	668 625,50	1 457 014,91	Картометрический метод	25,00	—
2091581	668 621,76	1 457 018,77	Картометрический метод	25,00	—
2091582	668 589,82	1 456 984,86	Картометрический метод	25,00	—
2091583	668 581,82	1 456 953,59	Картометрический метод	25,00	—
2091584	668 580,18	1 456 938,41	Картометрический метод	25,00	—
2091585	668 582,65	1 456 936,37	Картометрический метод	25,00	—
2091586	668 589,65	1 456 929,86	Картометрический метод	25,00	—
2091587	668 597,09	1 456 938,34	Картометрический метод	25,00	—
2091588	668 652,85	1 456 890,86	Картометрический метод	25,00	—
2091589	668 689,58	1 456 930,38	Картометрический метод	25,00	—
2091590	668 679,63	1 456 940,44	Картометрический метод	25,00	—
2091591	668 688,83	1 456 953,10	Картометрический метод	25,00	—
2091592	668 679,78	1 456 969,04	Картометрический метод	25,00	—
2091593	668 654,02	1 456 996,85	Картометрический метод	25,00	—
2091579	668 642,05	1 457 030,45	Картометрический метод	25,00	—
Вырез 7 из 7					
2091594	668 984,11	1 455 807,36	Картометрический метод	25,00	—
2091595	668 983,33	1 455 802,27	Картометрический метод	25,00	—
2091596	668 991,81	1 455 800,74	Картометрический метод	25,00	—
2091597	668 992,78	1 455 805,52	Картометрический метод	25,00	—
2091594	668 984,11	1 455 807,36	Картометрический метод	25,00	—
Т					
2091437	669 382,86	1 455 762,26	Картометрический метод	25,00	—
2091438	669 372,15	1 455 759,86	Картометрический метод	25,00	—
2091439	669 366,01	1 455 755,00	Картометрический метод	25,00	—
2091440	669 356,20	1 455 758,68	Картометрический метод	25,00	—
2091441	669 335,37	1 455 751,41	Картометрический метод	25,00	—
2091442	669 311,80	1 455 746,38	Картометрический метод	25,00	—

Раздел 2

Сведения о местоположении границ объекта					
1	2	3	4	5	6
2091443	669 295,72	1 455 741,53	Картометрический метод	25,00	—
2091444	669 292,97	1 455 740,77	Картометрический метод	25,00	—
2091445	669 264,06	1 455 731,43	Картометрический метод	25,00	—
2091446	669 305,69	1 455 676,17	Картометрический метод	25,00	—
2091447	669 317,90	1 455 649,33	Картометрический метод	25,00	—
2091448	669 315,71	1 455 649,18	Картометрический метод	25,00	—
2091449	669 317,99	1 455 640,74	Картометрический метод	25,00	—
2091450	669 318,95	1 455 629,05	Картометрический метод	25,00	—
2091451	669 318,35	1 455 611,83	Картометрический метод	25,00	—
2091452	669 321,77	1 455 611,64	Картометрический метод	25,00	—
2091453	669 322,46	1 455 560,19	Картометрический метод	25,00	—
2091454	669 320,79	1 455 546,05	Картометрический метод	25,00	—
2091455	669 329,40	1 455 529,24	Картометрический метод	25,00	—
2091456	669 329,83	1 455 519,21	Картометрический метод	25,00	—
2091457	669 340,94	1 455 502,61	Картометрический метод	25,00	—
2091458	669 347,60	1 455 493,47	Картометрический метод	25,00	—
2091459	669 377,94	1 455 476,92	Картометрический метод	25,00	—
2091460	669 432,71	1 455 468,03	Картометрический метод	25,00	—
2091461	669 446,24	1 455 469,50	Картометрический метод	25,00	—
2091462	669 468,72	1 455 473,16	Картометрический метод	25,00	—
2091463	669 478,88	1 455 473,54	Картометрический метод	25,00	—
2091464	669 484,74	1 455 474,51	Картометрический метод	25,00	—
2091465	669 528,40	1 455 503,13	Картометрический метод	25,00	—
2091466	669 555,57	1 455 513,50	Картометрический метод	25,00	—
2091467	669 585,39	1 455 514,53	Картометрический метод	25,00	—
2091468	669 662,85	1 455 517,61	Картометрический метод	25,00	—
2091469	669 674,89	1 455 526,52	Картометрический метод	25,00	—
2091470	669 685,64	1 455 541,13	Картометрический метод	25,00	—
2091471	669 698,60	1 455 567,69	Картометрический метод	25,00	—
2091472	669 706,94	1 455 586,41	Картометрический метод	25,00	—
2091473	669 711,06	1 455 594,35	Картометрический метод	25,00	—
2091474	669 758,20	1 455 602,60	Картометрический метод	25,00	—
2091475	669 752,48	1 455 652,48	Картометрический метод	25,00	—
2091476	669 738,19	1 455 661,69	Картометрический метод	25,00	—
2091477	669 746,65	1 455 662,81	Картометрический метод	25,00	—
2091478	669 752,76	1 455 669,21	Картометрический метод	25,00	—
2091479	669 751,98	1 455 681,36	Картометрический метод	25,00	—
2091480	669 753,25	1 455 681,41	Картометрический метод	25,00	—
2091481	669 752,98	1 455 690,11	Картометрический метод	25,00	—
2091482	669 751,09	1 455 690,07	Картометрический метод	25,00	—
2091483	669 749,26	1 455 733,28	Картометрический метод	25,00	—
2091484	669 736,02	1 455 749,49	Картометрический метод	25,00	—
2091485	669 726,13	1 455 756,65	Картометрический метод	25,00	—
2091486	669 699,60	1 455 755,07	Картометрический метод	25,00	—
2091487	669 699,22	1 455 761,17	Картометрический метод	25,00	—
2091488	669 668,12	1 455 757,60	Картометрический метод	25,00	—
2091489	669 590,74	1 455 739,48	Картометрический метод	25,00	—
2091490	669 580,91	1 455 735,54	Картометрический метод	25,00	—
2091491	669 569,20	1 455 728,06	Картометрический метод	25,00	—
2091492	669 488,91	1 455 665,21	Картометрический метод	25,00	—
2091493	669 486,37	1 455 664,21	Картометрический метод	25,00	—
2091494	669 479,50	1 455 662,78	Картометрический метод	25,00	—
2091495	669 475,82	1 455 663,07	Картометрический метод	25,00	—
2091496	669 472,65	1 455 663,84	Картометрический метод	25,00	—
2091497	669 467,58	1 455 668,23	Картометрический метод	25,00	—

Раздел 2

Сведения о местоположении границ объекта

1	2	3	4	5	6
2091498	669 462,95	1 455 675,35	Картометрический метод	25,00	—
2091499	669 451,96	1 455 685,36	Картометрический метод	25,00	—
2091500	669 445,70	1 455 694,06	Картометрический метод	25,00	—
2091501	669 436,18	1 455 711,32	Картометрический метод	25,00	—
2091502	669 428,82	1 455 704,80	Картометрический метод	25,00	—
2091437	669 382,86	1 455 762,26	Картометрический метод	25,00	—
Т					
2091503	669 086,66	1 457 033,24	Картометрический метод	25,00	—
2091504	669 056,08	1 457 001,78	Картометрический метод	25,00	—
2091505	669 038,91	1 456 982,05	Картометрический метод	25,00	—
2091506	669 032,39	1 456 972,38	Картометрический метод	25,00	—
2091507	669 022,72	1 456 963,10	Картометрический метод	25,00	—
2091508	669 009,77	1 456 947,82	Картометрический метод	25,00	—
2091509	669 001,52	1 456 936,06	Картометрический метод	25,00	—
2091510	668 995,63	1 456 931,17	Картометрический метод	25,00	—
2091511	668 979,40	1 456 912,40	Картометрический метод	25,00	—
2091512	668 980,35	1 456 909,17	Картометрический метод	25,00	—
2091513	669 040,90	1 456 856,78	Картометрический метод	25,00	—
2091514	669 037,43	1 456 851,97	Картометрический метод	25,00	—
2091515	669 065,11	1 456 828,90	Картометрический метод	25,00	—
2091516	669 172,09	1 456 956,28	Картометрический метод	25,00	—
2091517	669 144,73	1 456 979,53	Картометрический метод	25,00	—
2091518	669 130,17	1 456 992,40	Картометрический метод	25,00	—
2091519	669 127,52	1 456 989,51	Картометрический метод	25,00	—
2091520	669 124,47	1 456 992,10	Картометрический метод	25,00	—
2091521	669 127,17	1 456 995,05	Картометрический метод	25,00	—
2091522	669 108,00	1 457 012,02	Картометрический метод	25,00	—
2091503	669 086,66	1 457 033,24	Картометрический метод	25,00	—
Т					
2091523	669 805,70	1 455 791,29	Картометрический метод	25,00	—
2091524	669 774,04	1 455 779,34	Картометрический метод	25,00	—
2091525	669 765,41	1 455 760,23	Картометрический метод	25,00	—
2091526	669 769,87	1 455 723,66	Картометрический метод	25,00	—
2091527	669 770,47	1 455 721,08	Картометрический метод	25,00	—
2091528	669 772,13	1 455 719,00	Картометрический метод	25,00	—
2091529	669 774,07	1 455 717,39	Картометрический метод	25,00	—
2091530	669 786,16	1 455 593,35	Картометрический метод	25,00	—
2091531	669 816,10	1 455 583,00	Картометрический метод	25,00	—
2091532	669 853,04	1 455 631,01	Картометрический метод	25,00	—
2091533	669 896,45	1 455 686,65	Картометрический метод	25,00	—
2091534	669 891,20	1 455 689,63	Картометрический метод	25,00	—
2091535	669 851,46	1 455 744,37	Картометрический метод	25,00	—
2091536	669 844,51	1 455 751,90	Картометрический метод	25,00	—
2091537	669 818,71	1 455 782,82	Картометрический метод	25,00	—
2091523	669 805,70	1 455 791,29	Картометрический метод	25,00	—
Т					
2091538	669 248,11	1 455 711,99	Картометрический метод	25,00	—
2091539	669 211,72	1 455 691,00	Картометрический метод	25,00	—
2091540	669 206,08	1 455 677,57	Картометрический метод	25,00	—
2091541	669 188,47	1 455 650,23	Картометрический метод	25,00	—
2091542	669 184,46	1 455 644,73	Картометрический метод	25,00	—
2091543	669 179,76	1 455 624,38	Картометрический метод	25,00	—
2091544	669 230,72	1 455 555,99	Картометрический метод	25,00	—
2091545	669 250,60	1 455 527,97	Картометрический метод	25,00	—
2091546	669 281,90	1 455 558,23	Картометрический метод	25,00	—

Раздел 2

Сведения о местоположении границ объекта

1	2	3	4	5	6
2091547	669 290,24	1 455 566,10	Картометрический метод	25,00	—
2091548	669 301,66	1 455 588,34	Картометрический метод	25,00	—
2091549	669 308,12	1 455 592,25	Картометрический метод	25,00	—
2091550	669 309,49	1 455 596,63	Картометрический метод	25,00	—
2091551	669 309,75	1 455 609,40	Картометрический метод	25,00	—
2091552	669 312,52	1 455 611,90	Картометрический метод	25,00	—
2091553	669 312,50	1 455 618,03	Картометрический метод	25,00	—
2091554	669 310,60	1 455 625,98	Картометрический метод	25,00	—
2091555	669 309,76	1 455 629,89	Картометрический метод	25,00	—
2091556	669 304,50	1 455 649,05	Картометрический метод	25,00	—
2091557	669 255,23	1 455 710,49	Картометрический метод	25,00	—
2091538	669 248,11	1 455 711,99	Картометрический метод	25,00	—
Т					
2091558	669 902,20	1 455 678,24	Картометрический метод	25,00	—
2091559	669 878,24	1 455 646,93	Картометрический метод	25,00	—
2091560	669 877,40	1 455 644,40	Картометрический метод	25,00	—
2091561	669 873,68	1 455 635,97	Картометрический метод	25,00	—
2091562	669 828,97	1 455 577,77	Картометрический метод	25,00	—
2091563	669 825,99	1 455 579,98	Картометрический метод	25,00	—
2091564	669 825,15	1 455 576,02	Картометрический метод	25,00	—
2091565	669 827,23	1 455 572,34	Картометрический метод	25,00	—
2091566	669 828,64	1 455 574,11	Картометрический метод	25,00	—
2091567	669 859,36	1 455 550,58	Картометрический метод	25,00	—
2091568	669 857,71	1 455 548,54	Картометрический метод	25,00	—
2091569	669 869,08	1 455 539,91	Картометрический метод	25,00	—
2091570	669 870,54	1 455 541,77	Картометрический метод	25,00	—
2091571	669 897,74	1 455 520,34	Картометрический метод	25,00	—
2091572	669 945,02	1 455 582,17	Картометрический метод	25,00	—
2091573	669 948,79	1 455 586,81	Картометрический метод	25,00	—
2091574	669 961,35	1 455 606,26	Картометрический метод	25,00	—
2091575	669 973,97	1 455 621,86	Картометрический метод	25,00	—
2091576	669 943,99	1 455 645,12	Картометрический метод	25,00	—
2091577	669 936,22	1 455 654,22	Картометрический метод	25,00	—
2091578	669 906,25	1 455 677,59	Картометрический метод	25,00	—
2091558	669 902,20	1 455 678,24	Картометрический метод	25,00	—
Т					
2091579	668 642,05	1 457 030,45	Картометрический метод	25,00	—
2091580	668 625,50	1 457 014,91	Картометрический метод	25,00	—
2091581	668 621,76	1 457 018,77	Картометрический метод	25,00	—
2091582	668 589,82	1 456 984,86	Картометрический метод	25,00	—
2091583	668 581,82	1 456 953,59	Картометрический метод	25,00	—
2091584	668 580,18	1 456 938,41	Картометрический метод	25,00	—
2091585	668 582,65	1 456 936,37	Картометрический метод	25,00	—
2091586	668 589,65	1 456 929,86	Картометрический метод	25,00	—
2091587	668 597,09	1 456 938,34	Картометрический метод	25,00	—
2091588	668 652,85	1 456 890,86	Картометрический метод	25,00	—
2091589	668 689,58	1 456 930,38	Картометрический метод	25,00	—
2091590	668 679,63	1 456 940,44	Картометрический метод	25,00	—
2091591	668 688,83	1 456 953,10	Картометрический метод	25,00	—
2091592	668 679,78	1 456 969,04	Картометрический метод	25,00	—
2091593	668 654,02	1 456 996,85	Картометрический метод	25,00	—
2091579	668 642,05	1 457 030,45	Картометрический метод	25,00	—
Т					
2091594	668 984,11	1 455 807,36	Картометрический метод	25,00	—
2091595	668 983,33	1 455 802,27	Картометрический метод	25,00	—

Раздел 2

Сведения о местоположении границ объекта					
1	2	3	4	5	6
2091596	668 991,81	1 455 800,74	Картометрический метод	25,00	—
2091597	668 992,78	1 455 805,52	Картометрический метод	25,00	—
2091594	668 984,11	1 455 807,36	Картометрический метод	25,00	—
Т					
2091598	667 186,58	1 453 405,70	Картометрический метод	25,00	—
2091599	667 148,78	1 453 381,77	Картометрический метод	25,00	—
2091600	667 084,61	1 453 376,76	Картометрический метод	25,00	—
2091601	667 083,75	1 453 376,62	Картометрический метод	25,00	—
2091602	667 031,55	1 453 368,28	Картометрический метод	25,00	—
2091603	666 937,32	1 453 348,72	Картометрический метод	25,00	—
2091604	666 903,02	1 453 335,99	Картометрический метод	25,00	—
2091605	666 839,76	1 453 285,28	Картометрический метод	25,00	—
2091606	666 820,18	1 453 272,35	Картометрический метод	25,00	—
2091607	666 751,98	1 453 219,27	Картометрический метод	25,00	—
2091608	666 704,16	1 453 183,15	Картометрический метод	25,00	—
2091609	666 628,11	1 453 140,85	Картометрический метод	25,00	—
2091610	666 536,28	1 453 093,78	Картометрический метод	25,00	—
2091611	666 475,14	1 453 067,36	Картометрический метод	25,00	—
2091612	666 405,05	1 453 043,61	Картометрический метод	25,00	—
2091613	666 365,25	1 453 030,13	Картометрический метод	25,00	—
2091614	666 301,83	1 453 014,89	Картометрический метод	25,00	—
2091615	666 261,75	1 453 012,76	Картометрический метод	25,00	—
2091616	666 221,44	1 453 005,00	Картометрический метод	25,00	—
2091617	666 182,95	1 453 006,56	Картометрический метод	25,00	—
2091618	666 121,20	1 453 002,26	Картометрический метод	25,00	—
2091619	666 046,91	1 452 994,17	Картометрический метод	25,00	—
2091620	665 940,98	1 452 981,73	Картометрический метод	25,00	—
2091621	665 899,42	1 452 969,59	Картометрический метод	25,00	—
2091622	665 868,81	1 452 953,40	Картометрический метод	25,00	—
2091623	665 811,19	1 452 924,25	Картометрический метод	25,00	—
2091624	665 781,08	1 452 906,99	Картометрический метод	25,00	—
2091625	665 725,29	1 452 875,00	Картометрический метод	25,00	—
2091626	665 716,73	1 452 879,89	Картометрический метод	25,00	—
2091627	665 711,46	1 452 866,58	Картометрический метод	25,00	—
2091628	665 625,02	1 452 821,51	Картометрический метод	25,00	—
2091629	665 602,74	1 452 805,20	Картометрический метод	25,00	—
2091630	665 568,73	1 452 781,62	Картометрический метод	25,00	—
2091631	665 527,06	1 452 762,93	Картометрический метод	25,00	—
2091632	665 435,58	1 452 712,74	Картометрический метод	25,00	—
2091633	665 401,37	1 452 693,97	Картометрический метод	25,00	—
2091634	665 361,14	1 452 678,54	Картометрический метод	25,00	—
2091635	665 320,24	1 452 657,56	Картометрический метод	25,00	—
2091636	665 231,16	1 452 618,94	Картометрический метод	25,00	—
2091637	665 177,62	1 452 600,35	Картометрический метод	25,00	—
2091638	665 123,59	1 452 594,82	Картометрический метод	25,00	—
2091639	665 082,21	1 452 598,43	Картометрический метод	25,00	—
2091640	665 059,04	1 452 607,68	Картометрический метод	25,00	—
2091641	664 990,91	1 452 652,42	Картометрический метод	25,00	—
2091642	664 974,57	1 452 672,29	Картометрический метод	25,00	—
2091643	664 964,92	1 452 693,54	Картометрический метод	25,00	—
2091644	664 911,73	1 452 746,92	Картометрический метод	25,00	—
2091645	664 900,84	1 452 754,49	Картометрический метод	25,00	—
2091646	664 861,59	1 452 781,76	Картометрический метод	25,00	—
2091647	664 795,56	1 452 795,00	Картометрический метод	25,00	—
2091648	664 766,91	1 452 808,41	Картометрический метод	25,00	—

Раздел 2

Сведения о местоположении границ объекта

1	2	3	4	5	6
2091649	664 744,83	1 452 830,00	Картометрический метод	25,00	—
2091650	664 734,40	1 452 840,19	Картометрический метод	25,00	—
2091651	664 701,70	1 452 891,87	Картометрический метод	25,00	—
2091652	664 671,37	1 452 958,64	Картометрический метод	25,00	—
2091653	664 624,07	1 453 048,09	Картометрический метод	25,00	—
2091654	664 604,52	1 453 095,32	Картометрический метод	25,00	—
2091655	664 597,95	1 453 111,33	Картометрический метод	25,00	—
2091656	664 597,52	1 453 112,17	Картометрический метод	25,00	—
2091657	664 595,63	1 453 116,77	Картометрический метод	25,00	—
2091658	664 549,56	1 453 175,59	Картометрический метод	25,00	—
2091659	664 519,23	1 453 206,57	Картометрический метод	25,00	—
2091660	664 513,51	1 453 212,42	Картометрический метод	25,00	—
2091661	664 500,56	1 453 219,36	Картометрический метод	25,00	—
2091662	664 439,32	1 453 243,61	Картометрический метод	25,00	—
2091663	664 430,30	1 453 247,36	Картометрический метод	25,00	—
2091664	664 380,26	1 453 256,10	Картометрический метод	25,00	—
2091665	664 313,19	1 453 250,98	Картометрический метод	25,00	—
2091666	664 246,23	1 453 225,28	Картометрический метод	25,00	—
2091667	664 182,99	1 453 194,02	Картометрический метод	25,00	—
2091668	664 167,20	1 453 190,62	Картометрический метод	25,00	—
2091669	664 102,18	1 453 163,83	Картометрический метод	25,00	—
2091670	664 028,60	1 453 129,33	Картометрический метод	25,00	—
2091671	663 945,83	1 453 084,91	Картометрический метод	25,00	—
2091672	663 951,28	1 453 072,95	Картометрический метод	25,00	—
2091673	663 956,69	1 453 061,06	Картометрический метод	25,00	—
2091674	664 010,06	1 453 081,55	Картометрический метод	25,00	—
2091675	664 167,04	1 453 159,29	Картометрический метод	25,00	—
2091676	664 232,65	1 453 196,02	Картометрический метод	25,00	—
2091677	664 301,61	1 453 222,97	Картометрический метод	25,00	—
2091678	664 373,31	1 453 226,52	Картометрический метод	25,00	—
2091679	664 399,45	1 453 229,22	Картометрический метод	25,00	—
2091680	664 432,44	1 453 222,86	Картометрический метод	25,00	—
2091681	664 469,14	1 453 204,36	Картометрический метод	25,00	—
2091682	664 478,29	1 453 199,30	Картометрический метод	25,00	—
2091683	664 515,47	1 453 178,72	Картометрический метод	25,00	—
2091684	664 557,96	1 453 132,48	Картометрический метод	25,00	—
2091685	664 575,77	1 453 101,71	Картометрический метод	25,00	—
2091686	664 576,21	1 453 100,94	Картометрический метод	25,00	—
2091687	664 579,56	1 453 095,16	Картометрический метод	25,00	—
2091688	664 582,61	1 453 089,21	Картометрический метод	25,00	—
2091689	664 632,07	1 452 992,69	Картометрический метод	25,00	—
2091690	664 638,37	1 452 971,96	Картометрический метод	25,00	—
2091691	664 689,35	1 452 871,47	Картометрический метод	25,00	—
2091692	664 702,42	1 452 835,91	Картометрический метод	25,00	—
2091693	664 730,75	1 452 805,79	Картометрический метод	25,00	—
2091694	664 736,85	1 452 796,74	Картометрический метод	25,00	—
2091695	664 757,21	1 452 779,67	Картометрический метод	25,00	—
2091696	664 836,82	1 452 741,03	Картометрический метод	25,00	—
2091697	664 940,72	1 452 662,68	Картометрический метод	25,00	—
2091698	664 991,27	1 452 608,93	Картометрический метод	25,00	—
2091699	665 047,61	1 452 576,51	Картометрический метод	25,00	—
2091700	665 088,68	1 452 563,40	Картометрический метод	25,00	—
2091701	665 095,18	1 452 563,18	Картометрический метод	25,00	—
2091702	665 109,66	1 452 562,71	Картометрический метод	25,00	—
2091703	665 134,99	1 452 561,89	Картометрический метод	25,00	—

Раздел 2

Сведения о местоположении границ объекта

1	2	3	4	5	6
2091704	665 169,70	1 452 565,23	Картометрический метод	25,00	—
2091705	665 256,67	1 452 598,51	Картометрический метод	25,00	—
2091706	665 402,66	1 452 667,54	Картометрический метод	25,00	—
2091707	665 430,05	1 452 682,62	Картометрический метод	25,00	—
2091708	665 523,59	1 452 734,10	Картометрический метод	25,00	—
2091709	665 657,88	1 452 804,80	Картометрический метод	25,00	—
2091710	665 739,22	1 452 851,40	Картометрический метод	25,00	—
2091711	665 774,73	1 452 876,95	Картометрический метод	25,00	—
2091712	665 800,87	1 452 892,87	Картометрический метод	25,00	—
2091713	665 806,52	1 452 896,30	Картометрический метод	25,00	—
2091714	665 857,48	1 452 918,47	Картометрический метод	25,00	—
2091715	665 897,98	1 452 937,17	Картометрический метод	25,00	—
2091716	665 926,98	1 452 943,72	Картометрический метод	25,00	—
2091717	665 934,81	1 452 940,09	Картометрический метод	25,00	—
2091718	665 959,41	1 452 958,97	Картометрический метод	25,00	—
2091719	666 011,75	1 452 966,95	Картометрический метод	25,00	—
2091720	666 198,80	1 452 980,11	Картометрический метод	25,00	—
2091721	666 285,96	1 452 987,95	Картометрический метод	25,00	—
2091722	666 354,79	1 453 001,87	Картометрический метод	25,00	—
2091723	666 417,26	1 453 020,40	Картометрический метод	25,00	—
2091724	666 426,26	1 453 024,05	Картометрический метод	25,00	—
2091725	666 504,63	1 453 055,88	Картометрический метод	25,00	—
2091726	666 586,00	1 453 092,87	Картометрический метод	25,00	—
2091727	666 716,27	1 453 161,42	Картометрический метод	25,00	—
2091728	666 767,57	1 453 197,74	Картометрический метод	25,00	—
2091729	666 834,20	1 453 254,89	Картометрический метод	25,00	—
2091730	666 874,61	1 453 286,01	Картометрический метод	25,00	—
2091731	666 917,85	1 453 312,37	Картометрический метод	25,00	—
2091732	666 965,60	1 453 328,55	Картометрический метод	25,00	—
2091733	666 972,12	1 453 325,77	Картометрический метод	25,00	—
2091734	666 983,85	1 453 328,67	Картометрический метод	25,00	—
2091735	667 002,05	1 453 341,01	Картометрический метод	25,00	—
2091736	667 057,57	1 453 346,22	Картометрический метод	25,00	—
2091737	667 145,04	1 453 354,44	Картометрический метод	25,00	—
2091738	667 166,44	1 453 351,50	Картометрический метод	25,00	—
2091739	667 206,86	1 453 360,79	Картометрический метод	25,00	—
2091740	667 340,29	1 453 365,49	Картометрический метод	25,00	—
2091741	667 431,69	1 453 356,72	Картометрический метод	25,00	—
2091742	667 470,72	1 453 344,08	Картометрический метод	25,00	—
2091743	667 480,63	1 453 342,70	Картометрический метод	25,00	—
2091744	667 482,29	1 453 342,47	Картометрический метод	25,00	—
2091745	667 484,55	1 453 342,16	Картометрический метод	25,00	—
2091746	667 534,38	1 453 335,23	Картометрический метод	25,00	—
2091747	667 591,82	1 453 329,62	Картометрический метод	25,00	—
2091748	667 619,24	1 453 319,07	Картометрический метод	25,00	—
2091749	667 623,01	1 453 317,62	Картометрический метод	25,00	—
2091750	667 714,46	1 453 299,53	Картометрический метод	25,00	—
2091751	667 728,62	1 453 294,21	Картометрический метод	25,00	—
2091752	667 751,86	1 453 275,45	Картометрический метод	25,00	—
2091753	667 788,72	1 453 227,78	Картометрический метод	25,00	—
2091754	667 799,77	1 453 224,91	Картометрический метод	25,00	—
2091755	667 813,54	1 453 206,11	Картометрический метод	25,00	—
2091756	667 817,57	1 453 185,51	Картометрический метод	25,00	—
2091757	667 815,40	1 453 168,15	Картометрический метод	25,00	—
2091758	667 807,21	1 453 146,72	Картометрический метод	25,00	—

Раздел 2

Сведения о местоположении границ объекта

1	2	3	4	5	6
2091759	667 791,16	1 453 121,50	Картометрический метод	25,00	—
2091760	667 751,44	1 453 059,81	Картометрический метод	25,00	—
2091761	667 744,39	1 453 042,05	Картометрический метод	25,00	—
2091762	667 739,38	1 453 015,14	Картометрический метод	25,00	—
2091763	667 733,15	1 452 987,35	Картометрический метод	25,00	—
2091764	667 732,76	1 452 969,39	Картометрический метод	25,00	—
2091765	667 737,55	1 452 941,23	Картометрический метод	25,00	—
2091766	667 741,96	1 452 926,12	Картометрический метод	25,00	—
2091767	667 752,88	1 452 909,13	Картометрический метод	25,00	—
2091768	667 761,10	1 452 890,09	Картометрический метод	25,00	—
2091769	667 776,20	1 452 870,92	Картометрический метод	25,00	—
2091770	667 798,98	1 452 849,08	Картометрический метод	25,00	—
2091771	667 824,99	1 452 834,06	Картометрический метод	25,00	—
2091772	667 846,28	1 452 828,58	Картометрический метод	25,00	—
2091773	667 884,08	1 452 823,67	Картометрический метод	25,00	—
2091774	667 893,49	1 452 819,46	Картометрический метод	25,00	—
2091775	667 941,46	1 452 815,99	Картометрический метод	25,00	—
2091776	667 965,39	1 452 815,07	Картометрический метод	25,00	—
2091777	668 013,01	1 452 819,51	Картометрический метод	25,00	—
2091778	668 038,64	1 452 822,84	Картометрический метод	25,00	—
2091779	668 105,58	1 452 823,80	Картометрический метод	25,00	—
2091780	668 157,55	1 452 855,88	Картометрический метод	25,00	—
2091781	668 200,65	1 452 890,00	Картометрический метод	25,00	—
2091782	668 233,36	1 452 915,07	Картометрический метод	25,00	—
2091783	668 283,80	1 452 945,31	Картометрический метод	25,00	—
2091784	668 325,34	1 452 963,92	Картометрический метод	25,00	—
2091785	668 357,50	1 452 977,19	Картометрический метод	25,00	—
2091786	668 423,64	1 453 002,68	Картометрический метод	25,00	—
2091787	668 451,87	1 453 013,56	Картометрический метод	25,00	—
2091788	668 457,34	1 453 015,67	Картометрический метод	25,00	—
2091789	668 468,00	1 453 019,78	Картометрический метод	25,00	—
2091790	668 553,11	1 453 051,53	Картометрический метод	25,00	—
2091791	668 605,10	1 453 059,32	Картометрический метод	25,00	—
2091792	668 642,16	1 453 057,93	Картометрический метод	25,00	—
2091793	668 659,95	1 453 054,14	Картометрический метод	25,00	—
2091794	668 668,88	1 453 053,73	Картометрический метод	25,00	—
2091795	668 698,54	1 453 045,27	Картометрический метод	25,00	—
2091796	668 701,50	1 453 043,45	Картометрический метод	25,00	—
2091797	668 743,26	1 453 017,92	Картометрический метод	25,00	—
2091798	668 806,24	1 452 965,56	Картометрический метод	25,00	—
2091799	668 859,87	1 452 915,90	Картометрический метод	25,00	—
2091800	668 926,53	1 452 852,13	Картометрический метод	25,00	—
2091801	668 969,47	1 452 812,77	Картометрический метод	25,00	—
2091802	668 993,59	1 452 797,78	Картометрический метод	25,00	—
2091803	669 085,50	1 452 758,17	Картометрический метод	25,00	—
2091804	669 150,49	1 452 744,16	Картометрический метод	25,00	—
2091805	669 228,35	1 452 722,37	Картометрический метод	25,00	—
2091806	669 254,42	1 452 711,41	Картометрический метод	25,00	—
2091807	669 266,48	1 452 704,45	Картометрический метод	25,00	—
2091808	669 274,73	1 452 695,39	Картометрический метод	25,00	—
2091809	669 290,16	1 452 678,91	Картометрический метод	25,00	—
2091810	669 311,05	1 452 648,01	Картометрический метод	25,00	—
2091811	669 333,05	1 452 601,93	Картометрический метод	25,00	—
2091812	669 341,86	1 452 577,17	Картометрический метод	25,00	—
2091813	669 360,41	1 452 534,67	Картометрический метод	25,00	—

Раздел 2

Сведения о местоположении границ объекта

1	2	3	4	5	6
2091814	669 370,48	1 452 506,43	Картометрический метод	25,00	—
2091815	669 380,62	1 452 478,07	Картометрический метод	25,00	—
2091816	669 391,78	1 452 465,17	Картометрический метод	25,00	—
2091817	669 397,16	1 452 446,15	Картометрический метод	25,00	—
2091818	669 399,36	1 452 414,19	Картометрический метод	25,00	—
2091819	669 424,90	1 452 386,73	Картометрический метод	25,00	—
2091820	669 436,09	1 452 358,41	Картометрический метод	25,00	—
2091821	669 450,88	1 452 318,67	Картометрический метод	25,00	—
2091822	669 461,75	1 452 304,44	Картометрический метод	25,00	—
2091823	669 466,04	1 452 284,34	Картометрический метод	25,00	—
2091824	669 472,16	1 452 277,75	Картометрический метод	25,00	—
2091825	669 486,82	1 452 246,94	Картометрический метод	25,00	—
2091826	669 503,75	1 452 204,74	Картометрический метод	25,00	—
2091827	669 503,72	1 452 196,08	Картометрический метод	25,00	—
2091828	669 503,70	1 452 190,82	Картометрический метод	25,00	—
2091829	669 503,67	1 452 183,10	Картометрический метод	25,00	—
2091830	669 525,39	1 452 135,57	Картометрический метод	25,00	—
2091831	669 538,04	1 452 118,13	Картометрический метод	25,00	—
2091832	669 559,77	1 452 046,95	Картометрический метод	25,00	—
2091833	669 571,62	1 451 992,18	Картометрический метод	25,00	—
2091834	669 579,98	1 451 952,38	Картометрический метод	25,00	—
2091835	669 583,43	1 451 936,04	Картометрический метод	25,00	—
2091836	669 592,03	1 451 901,63	Картометрический метод	25,00	—
2091837	669 598,61	1 451 887,63	Картометрический метод	25,00	—
2091838	669 640,98	1 451 700,50	Картометрический метод	25,00	—
2091839	669 642,97	1 451 671,14	Картометрический метод	25,00	—
2091840	669 653,96	1 451 638,63	Картометрический метод	25,00	—
2091841	669 668,93	1 451 582,76	Картометрический метод	25,00	—
2091842	669 672,37	1 451 561,53	Картометрический метод	25,00	—
2091843	669 682,24	1 451 540,04	Картометрический метод	25,00	—
2091844	669 684,78	1 451 527,14	Картометрический метод	25,00	—
2091845	669 708,71	1 451 444,13	Картометрический метод	25,00	—
2091846	669 734,99	1 451 387,90	Картометрический метод	25,00	—
2091847	669 748,32	1 451 335,95	Картометрический метод	25,00	—
2091848	669 757,55	1 451 300,75	Картометрический метод	25,00	—
2091849	669 759,09	1 451 279,33	Картометрический метод	25,00	—
2091850	669 769,23	1 451 285,15	Картометрический метод	25,00	—
2091851	669 780,83	1 451 291,81	Картометрический метод	25,00	—
2091852	669 754,61	1 451 395,70	Картометрический метод	25,00	—
2091853	669 725,18	1 451 453,83	Картометрический метод	25,00	—
2091854	669 700,44	1 451 548,31	Картометрический метод	25,00	—
2091855	669 673,89	1 451 636,65	Картометрический метод	25,00	—
2091856	669 676,86	1 451 646,42	Картометрический метод	25,00	—
2091857	669 658,04	1 451 706,59	Картометрический метод	25,00	—
2091858	669 653,23	1 451 758,41	Картометрический метод	25,00	—
2091859	669 635,97	1 451 818,69	Картометрический метод	25,00	—
2091860	669 593,23	1 451 983,10	Картометрический метод	25,00	—
2091861	669 561,50	1 452 108,90	Картометрический метод	25,00	—
2091862	669 553,77	1 452 146,24	Картометрический метод	25,00	—
2091863	669 523,69	1 452 217,07	Картометрический метод	25,00	—
2091864	669 475,49	1 452 314,57	Картометрический метод	25,00	—
2091865	669 469,71	1 452 330,12	Картометрический метод	25,00	—
2091866	669 516,74	1 452 394,21	Картометрический метод	25,00	—
2091867	669 537,48	1 452 415,15	Картометрический метод	25,00	—
2091868	669 570,22	1 452 442,10	Картометрический метод	25,00	—

Раздел 2

Сведения о местоположении границ объекта					
1	2	3	4	5	6
2091869	669 586,14	1 452 452,68	Картометрический метод	25,00	—
2091870	669 626,68	1 452 485,40	Картометрический метод	25,00	—
2091871	669 681,23	1 452 521,58	Картометрический метод	25,00	—
2091872	669 703,03	1 452 535,89	Картометрический метод	25,00	—
2091873	669 708,25	1 452 538,36	Картометрический метод	25,00	—
2091874	669 739,54	1 452 545,64	Картометрический метод	25,00	—
2091875	669 765,34	1 452 548,37	Картометрический метод	25,00	—
2091876	669 781,63	1 452 550,70	Картометрический метод	25,00	—
2091877	669 819,23	1 452 566,80	Картометрический метод	25,00	—
2091878	669 830,92	1 452 572,55	Картометрический метод	25,00	—
2091879	669 861,99	1 452 592,11	Картометрический метод	25,00	—
2091880	669 867,92	1 452 594,80	Картометрический метод	25,00	—
2091881	669 872,25	1 452 604,78	Картометрический метод	25,00	—
2091882	669 874,67	1 452 617,51	Картометрический метод	25,00	—
2091883	669 884,84	1 452 640,64	Картометрический метод	25,00	—
2091884	669 903,07	1 452 661,24	Картометрический метод	25,00	—
2091885	669 911,98	1 452 673,08	Картометрический метод	25,00	—
2091886	669 920,91	1 452 681,92	Картометрический метод	25,00	—
2091887	669 929,53	1 452 688,33	Картометрический метод	25,00	—
2091888	669 935,87	1 452 688,67	Картометрический метод	25,00	—
2091889	669 947,49	1 452 690,41	Картометрический метод	25,00	—
2091890	669 957,37	1 452 694,04	Картометрический метод	25,00	—
2091891	669 964,70	1 452 691,81	Картометрический метод	25,00	—
2091892	669 975,92	1 452 691,49	Картометрический метод	25,00	—
2091893	670 018,26	1 452 700,31	Картометрический метод	25,00	—
2091894	670 046,10	1 452 709,94	Картометрический метод	25,00	—
2091895	670 068,79	1 452 721,98	Картометрический метод	25,00	—
2091896	670 075,38	1 452 725,09	Картометрический метод	25,00	—
2091897	670 087,04	1 452 717,43	Картометрический метод	25,00	—
2091898	670 108,60	1 452 730,99	Картометрический метод	25,00	—
2091899	670 113,41	1 452 736,46	Картометрический метод	25,00	—
2091900	670 123,88	1 452 754,58	Картометрический метод	25,00	—
2091901	670 130,36	1 452 760,60	Картометрический метод	25,00	—
2091902	670 137,65	1 452 774,58	Картометрический метод	25,00	—
2091903	670 139,64	1 452 785,84	Картометрический метод	25,00	—
2091904	670 134,00	1 452 813,71	Картометрический метод	25,00	—
2091905	670 133,49	1 452 855,53	Картометрический метод	25,00	—
2091906	670 129,15	1 452 863,06	Картометрический метод	25,00	—
2091907	670 128,94	1 452 863,06	Картометрический метод	25,00	—
2091908	670 119,33	1 452 863,22	Картометрический метод	25,00	—
2091909	670 109,56	1 452 863,45	Картометрический метод	25,00	—
2091910	670 110,37	1 452 858,16	Картометрический метод	25,00	—
2091911	670 111,45	1 452 847,89	Картометрический метод	25,00	—
2091912	670 111,82	1 452 839,77	Картометрический метод	25,00	—
2091913	670 115,60	1 452 805,10	Картометрический метод	25,00	—
2091914	670 116,64	1 452 798,17	Картометрический метод	25,00	—
2091915	670 116,26	1 452 782,71	Картометрический метод	25,00	—
2091916	670 111,59	1 452 771,98	Картометрический метод	25,00	—
2091917	670 104,16	1 452 763,80	Картометрический метод	25,00	—
2091918	670 094,01	1 452 754,68	Картометрический метод	25,00	—
2091919	670 079,33	1 452 744,10	Картометрический метод	25,00	—
2091920	670 066,16	1 452 735,11	Картометрический метод	25,00	—
2091921	670 053,16	1 452 728,03	Картометрический метод	25,00	—
2091922	670 044,46	1 452 725,04	Картометрический метод	25,00	—
2091923	670 031,95	1 452 721,48	Картометрический метод	25,00	—

Раздел 2

Сведения о местоположении границ объекта

1	2	3	4	5	6
2091924	670 019,20	1 452 717,99	Картометрический метод	25,00	—
2091925	669 997,21	1 452 711,86	Картометрический метод	25,00	—
2091926	669 976,45	1 452 707,96	Картометрический метод	25,00	—
2091927	669 974,62	1 452 712,17	Картометрический метод	25,00	—
2091928	669 968,55	1 452 712,50	Картометрический метод	25,00	—
2091929	669 956,58	1 452 709,80	Картометрический метод	25,00	—
2091930	669 952,81	1 452 708,58	Картометрический метод	25,00	—
2091931	669 949,94	1 452 705,92	Картометрический метод	25,00	—
2091932	669 933,21	1 452 702,34	Картометрический метод	25,00	—
2091933	669 921,12	1 452 699,26	Картометрический метод	25,00	—
2091934	669 911,36	1 452 693,95	Картометрический метод	25,00	—
2091935	669 901,26	1 452 685,49	Картометрический метод	25,00	—
2091936	669 895,23	1 452 678,62	Картометрический метод	25,00	—
2091937	669 877,00	1 452 659,05	Картометрический метод	25,00	—
2091938	669 869,32	1 452 649,67	Картометрический метод	25,00	—
2091939	669 862,05	1 452 638,14	Картометрический метод	25,00	—
2091940	669 854,00	1 452 623,14	Картометрический метод	25,00	—
2091941	669 844,84	1 452 608,10	Картометрический метод	25,00	—
2091942	669 836,67	1 452 597,37	Картометрический метод	25,00	—
2091943	669 834,30	1 452 595,27	Картометрический метод	25,00	—
2091944	669 827,14	1 452 591,70	Картометрический метод	25,00	—
2091945	669 804,26	1 452 580,50	Картометрический метод	25,00	—
2091946	669 794,19	1 452 575,47	Картометрический метод	25,00	—
2091947	669 782,01	1 452 568,97	Картометрический метод	25,00	—
2091948	669 770,09	1 452 564,60	Картометрический метод	25,00	—
2091949	669 758,86	1 452 561,94	Картометрический метод	25,00	—
2091950	669 729,81	1 452 554,87	Картометрический метод	25,00	—
2091951	669 716,91	1 452 551,78	Картометрический метод	25,00	—
2091952	669 706,64	1 452 548,66	Картометрический метод	25,00	—
2091953	669 696,01	1 452 544,88	Картометрический метод	25,00	—
2091954	669 692,19	1 452 543,17	Картометрический метод	25,00	—
2091955	669 675,31	1 452 531,15	Картометрический метод	25,00	—
2091956	669 651,51	1 452 510,49	Картометрический метод	25,00	—
2091957	669 609,82	1 452 485,41	Картометрический метод	25,00	—
2091958	669 584,66	1 452 467,27	Картометрический метод	25,00	—
2091959	669 564,55	1 452 452,92	Картометрический метод	25,00	—
2091960	669 542,66	1 452 429,94	Картометрический метод	25,00	—
2091961	669 531,69	1 452 424,40	Картометрический метод	25,00	—
2091962	669 524,35	1 452 417,48	Картометрический метод	25,00	—
2091963	669 484,25	1 452 385,23	Картометрический метод	25,00	—
2091964	669 476,04	1 452 379,83	Картометрический метод	25,00	—
2091965	669 457,98	1 452 379,44	Картометрический метод	25,00	—
2091966	669 448,93	1 452 384,45	Картометрический метод	25,00	—
2091967	669 419,53	1 452 452,12	Картометрический метод	25,00	—
2091968	669 332,43	1 452 668,04	Картометрический метод	25,00	—
2091969	669 291,54	1 452 712,78	Картометрический метод	25,00	—
2091970	669 262,39	1 452 731,00	Картометрический метод	25,00	—
2091971	669 183,76	1 452 758,81	Картометрический метод	25,00	—
2091972	669 106,64	1 452 778,17	Картометрический метод	25,00	—
2091973	669 060,54	1 452 792,83	Картометрический метод	25,00	—
2091974	669 010,67	1 452 815,32	Картометрический метод	25,00	—
2091975	669 000,13	1 452 825,41	Картометрический метод	25,00	—
2091976	668 937,77	1 452 876,74	Картометрический метод	25,00	—
2091977	668 926,85	1 452 883,06	Картометрический метод	25,00	—
2091978	668 843,79	1 452 957,59	Картометрический метод	25,00	—

Раздел 2

Сведения о местоположении границ объекта

1	2	3	4	5	6
2091979	668 841,30	1 452 964,44	Картометрический метод	25,00	—
2091980	668 807,80	1 452 997,05	Картометрический метод	25,00	—
2091981	668 789,49	1 453 007,38	Картометрический метод	25,00	—
2091982	668 746,98	1 453 044,33	Картометрический метод	25,00	—
2091983	668 711,65	1 453 063,68	Картометрический метод	25,00	—
2091984	668 688,12	1 453 071,51	Картометрический метод	25,00	—
2091985	668 644,09	1 453 081,57	Картометрический метод	25,00	—
2091986	668 631,91	1 453 082,11	Картометрический метод	25,00	—
2091987	668 577,68	1 453 074,55	Картометрический метод	25,00	—
2091988	668 472,83	1 453 041,54	Картометрический метод	25,00	—
2091989	668 442,17	1 453 029,01	Картометрический метод	25,00	—
2091990	668 437,15	1 453 026,96	Картометрический метод	25,00	—
2091991	668 402,75	1 453 012,90	Картометрический метод	25,00	—
2091992	668 309,45	1 452 974,77	Картометрический метод	25,00	—
2091993	668 243,13	1 452 939,85	Картометрический метод	25,00	—
2091994	668 151,92	1 452 867,42	Картометрический метод	25,00	—
2091995	668 127,10	1 452 855,50	Картометрический метод	25,00	—
2091996	668 090,16	1 452 855,78	Картометрический метод	25,00	—
2091997	668 069,46	1 452 856,74	Картометрический метод	25,00	—
2091998	668 049,63	1 452 852,51	Картометрический метод	25,00	—
2091999	668 001,31	1 452 850,35	Картометрический метод	25,00	—
2092000	667 984,22	1 452 855,48	Картометрический метод	25,00	—
2092001	667 946,23	1 452 847,40	Картометрический метод	25,00	—
2092002	667 854,27	1 452 851,43	Картометрический метод	25,00	—
2092003	667 815,85	1 452 865,56	Картометрический метод	25,00	—
2092004	667 802,06	1 452 874,35	Картометрический метод	25,00	—
2092005	667 775,33	1 452 900,49	Картометрический метод	25,00	—
2092006	667 764,54	1 452 916,80	Картометрический метод	25,00	—
2092007	667 759,54	1 452 928,97	Картометрический метод	25,00	—
2092008	667 749,24	1 452 966,63	Картометрический метод	25,00	—
2092009	667 754,23	1 452 994,62	Картометрический метод	25,00	—
2092010	667 759,44	1 453 008,89	Картометрический метод	25,00	—
2092011	667 760,37	1 453 011,45	Картометрический метод	25,00	—
2092012	667 773,85	1 453 044,13	Картометрический метод	25,00	—
2092013	667 789,27	1 453 070,35	Картометрический метод	25,00	—
2092014	667 818,12	1 453 108,52	Картометрический метод	25,00	—
2092015	667 817,59	1 453 123,95	Картометрический метод	25,00	—
2092016	667 827,15	1 453 139,06	Картометрический метод	25,00	—
2092017	667 842,34	1 453 182,79	Картометрический метод	25,00	—
2092018	667 842,33	1 453 201,57	Картометрический метод	25,00	—
2092019	667 816,33	1 453 237,40	Картометрический метод	25,00	—
2092020	667 818,09	1 453 252,33	Картометрический метод	25,00	—
2092021	667 785,55	1 453 279,87	Картометрический метод	25,00	—
2092022	667 771,41	1 453 293,23	Картометрический метод	25,00	—
2092023	667 755,91	1 453 302,79	Картометрический метод	25,00	—
2092024	667 735,26	1 453 308,41	Картометрический метод	25,00	—
2092025	667 695,04	1 453 324,51	Картометрический метод	25,00	—
2092026	667 668,88	1 453 339,34	Картометрический метод	25,00	—
2092027	667 663,33	1 453 346,46	Картометрический метод	25,00	—
2092028	667 639,12	1 453 356,01	Картометрический метод	25,00	—
2092029	667 621,51	1 453 352,08	Картометрический метод	25,00	—
2092030	667 582,03	1 453 352,19	Картометрический метод	25,00	—
2092031	667 574,03	1 453 352,22	Картометрический метод	25,00	—
2092032	667 525,82	1 453 367,65	Картометрический метод	25,00	—
2092033	667 485,79	1 453 366,13	Картометрический метод	25,00	—

Раздел 2

Сведения о местоположении границ объекта

1	2	3	4	5	6
2092034	667 418,89	1 453 379,67	Картометрический метод	25,00	—
2092035	667 382,40	1 453 385,51	Картометрический метод	25,00	—
2092036	667 356,25	1 453 389,69	Картометрический метод	25,00	—
2092037	667 317,94	1 453 388,14	Картометрический метод	25,00	—
2092038	667 272,26	1 453 382,84	Картометрический метод	25,00	—
2092039	667 229,75	1 453 387,81	Картометрический метод	25,00	—
2091598	667 186,58	1 453 405,70	Картометрический метод	25,00	—
Т					
2092040	671 003,40	1 453 751,90	Картометрический метод	25,00	—
2092184	671 009,32	1 453 746,82	Картометрический метод	25,00	—
2092183	670 991,02	1 453 726,94	Картометрический метод	25,00	—
2092182	670 989,87	1 453 721,77	Картометрический метод	25,00	—
2092181	670 974,77	1 453 715,10	Картометрический метод	25,00	—
2092180	670 968,24	1 453 698,80	Картометрический метод	25,00	—
2092179	670 957,27	1 453 680,35	Картометрический метод	25,00	—
2092178	670 957,79	1 453 674,62	Картометрический метод	25,00	—
2092177	670 954,35	1 453 668,78	Картометрический метод	25,00	—
2092176	670 948,71	1 453 652,38	Картометрический метод	25,00	—
2092175	670 949,73	1 453 645,18	Картометрический метод	25,00	—
2092174	670 949,28	1 453 638,81	Картометрический метод	25,00	—
2092173	670 950,76	1 453 623,02	Картометрический метод	25,00	—
2092172	670 952,81	1 453 610,75	Картометрический метод	25,00	—
2092171	670 953,51	1 453 584,00	Картометрический метод	25,00	—
2092170	670 958,84	1 453 575,15	Картометрический метод	25,00	—
2092169	670 961,87	1 453 569,83	Картометрический метод	25,00	—
2092168	670 964,53	1 453 567,42	Картометрический метод	25,00	—
2092167	670 971,49	1 453 561,02	Картометрический метод	25,00	—
2092166	670 974,70	1 453 557,21	Картометрический метод	25,00	—
2092165	670 981,82	1 453 545,74	Картометрический метод	25,00	—
2092164	670 988,39	1 453 529,03	Картометрический метод	25,00	—
2092163	670 988,74	1 453 523,09	Картометрический метод	25,00	—
2092162	670 983,50	1 453 500,53	Картометрический метод	25,00	—
2092161	670 980,67	1 453 481,71	Картометрический метод	25,00	—
2092160	670 978,71	1 453 469,40	Картометрический метод	25,00	—
2092159	670 981,33	1 453 464,75	Картометрический метод	25,00	—
2092158	670 991,40	1 453 456,60	Картометрический метод	25,00	—
2092157	670 991,17	1 453 450,26	Картометрический метод	25,00	—
2092156	670 995,24	1 453 450,25	Картометрический метод	25,00	—
2092155	671 005,37	1 453 447,46	Картометрический метод	25,00	—
2092154	671 021,32	1 453 432,77	Картометрический метод	25,00	—
2092153	671 025,39	1 453 423,61	Картометрический метод	25,00	—
2092152	671 035,68	1 453 412,60	Картометрический метод	25,00	—
2092151	671 043,07	1 453 398,61	Картометрический метод	25,00	—
2092150	671 054,02	1 453 384,33	Картометрический метод	25,00	—
2092149	671 058,70	1 453 378,33	Картометрический метод	25,00	—
2092148	671 065,06	1 453 367,03	Картометрический метод	25,00	—
2092147	671 055,00	1 453 357,38	Картометрический метод	25,00	—
2092146	671 072,91	1 453 338,74	Картометрический метод	25,00	—
2092145	671 083,85	1 453 309,48	Картометрический метод	25,00	—
2092144	671 086,51	1 453 276,20	Картометрический метод	25,00	—
2092143	671 095,24	1 453 272,62	Картометрический метод	25,00	—
2092142	671 105,16	1 453 261,79	Картометрический метод	25,00	—
2092141	671 116,06	1 453 233,99	Картометрический метод	25,00	—
2092140	671 104,79	1 453 183,17	Картометрический метод	25,00	—
2092139	671 070,06	1 453 115,27	Картометрический метод	25,00	—

Раздел 2

Сведения о местоположении границ объекта					
1	2	3	4	5	6
2092138	671 040,91	1 453 058,29	Картометрический метод	25,00	—
2092137	671 049,27	1 452 995,60	Картометрический метод	25,00	—
2092136	671 049,04	1 452 964,52	Картометрический метод	25,00	—
2092135	671 012,85	1 452 927,84	Картометрический метод	25,00	—
2092134	670 989,21	1 452 891,17	Картометрический метод	25,00	—
2092133	670 998,81	1 452 882,19	Картометрический метод	25,00	—
2092132	671 023,06	1 452 883,04	Картометрический метод	25,00	—
2092131	671 020,61	1 452 836,56	Картометрический метод	25,00	—
2092130	671 018,87	1 452 833,17	Картометрический метод	25,00	—
2092129	671 014,60	1 452 837,89	Картометрический метод	25,00	—
2092128	671 009,52	1 452 833,13	Картометрический метод	25,00	—
2092127	671 006,97	1 452 835,44	Картометрический метод	25,00	—
2092126	671 003,42	1 452 832,76	Картометрический метод	25,00	—
2092125	671 010,98	1 452 824,02	Картометрический метод	25,00	—
2092124	671 009,54	1 452 822,51	Картометрический метод	25,00	—
2092123	671 007,79	1 452 820,80	Картометрический метод	25,00	—
2092122	671 001,10	1 452 814,30	Картометрический метод	25,00	—
2092121	670 867,73	1 452 953,34	Картометрический метод	25,00	—
2092120	670 873,73	1 452 959,61	Картометрический метод	25,00	—
2092119	670 861,41	1 452 977,71	Картометрический метод	25,00	—
2092118	670 845,09	1 453 000,72	Картометрический метод	25,00	—
2092117	670 840,73	1 453 021,70	Картометрический метод	25,00	—
2092116	670 837,26	1 453 027,75	Картометрический метод	25,00	—
2092115	670 805,38	1 453 052,17	Картометрический метод	25,00	—
2092114	670 813,10	1 453 070,09	Картометрический метод	25,00	—
2092113	670 813,67	1 453 072,78	Картометрический метод	25,00	—
2092112	670 811,80	1 453 076,27	Картометрический метод	25,00	—
2092111	670 842,79	1 453 162,77	Картометрический метод	25,00	—
2092110	670 844,30	1 453 170,92	Картометрический метод	25,00	—
2092109	670 844,16	1 453 178,67	Картометрический метод	25,00	—
2092108	670 835,30	1 453 205,81	Картометрический метод	25,00	—
2092107	670 830,03	1 453 214,07	Картометрический метод	25,00	—
2092106	670 819,86	1 453 219,22	Картометрический метод	25,00	—
2092105	670 807,28	1 453 220,66	Картометрический метод	25,00	—
2092104	670 789,81	1 453 219,55	Картометрический метод	25,00	—
2092103	670 721,48	1 453 207,20	Картометрический метод	25,00	—
2092102	670 717,71	1 453 205,46	Картометрический метод	25,00	—
2092101	670 695,16	1 453 189,19	Картометрический метод	25,00	—
2092100	670 618,69	1 453 184,49	Картометрический метод	25,00	—
2092099	670 612,98	1 453 183,70	Картометрический метод	25,00	—
2092098	670 533,77	1 453 165,65	Картометрический метод	25,00	—
2092097	670 495,52	1 453 158,46	Картометрический метод	25,00	—
2092096	670 479,99	1 453 158,18	Картометрический метод	25,00	—
2092095	670 464,31	1 453 160,04	Картометрический метод	25,00	—
2092094	670 448,06	1 453 165,94	Картометрический метод	25,00	—
2092093	670 404,68	1 453 198,98	Картометрический метод	25,00	—
2092092	670 379,15	1 453 207,78	Картометрический метод	25,00	—
2092091	670 236,45	1 453 213,07	Картометрический метод	25,00	—
2092090	670 215,86	1 453 202,51	Картометрический метод	25,00	—
2092089	670 202,80	1 453 176,84	Картометрический метод	25,00	—
2092088	670 199,58	1 453 166,84	Картометрический метод	25,00	—
2092087	670 170,78	1 453 053,61	Картометрический метод	25,00	—
2092086	670 167,18	1 453 040,76	Картометрический метод	25,00	—
2092085	670 147,50	1 452 958,82	Картометрический метод	25,00	—
2092084	670 139,54	1 452 960,59	Картометрический метод	25,00	—

Раздел 2

Сведения о местоположении границ объекта

1	2	3	4	5	6
2092083	670 164,65	1 453 055,07	Картометрический метод	25,00	—
2092082	670 192,58	1 453 155,47	Картометрический метод	25,00	—
2092081	670 199,71	1 453 180,05	Картометрический метод	25,00	—
2092080	670 211,81	1 453 209,41	Картометрический метод	25,00	—
2092079	670 231,25	1 453 221,33	Картометрический метод	25,00	—
2092078	670 381,05	1 453 215,46	Картометрический метод	25,00	—
2092077	670 396,74	1 453 214,60	Картометрический метод	25,00	—
2092076	670 413,69	1 453 207,04	Картометрический метод	25,00	—
2092075	670 444,22	1 453 188,49	Картометрический метод	25,00	—
2092074	670 463,21	1 453 176,80	Картометрический метод	25,00	—
2092073	670 501,87	1 453 167,87	Картометрический метод	25,00	—
2092072	670 529,68	1 453 174,74	Картометрический метод	25,00	—
2092071	670 537,82	1 453 173,37	Картометрический метод	25,00	—
2092070	670 570,38	1 453 184,36	Картометрический метод	25,00	—
2092069	670 571,54	1 453 188,40	Картометрический метод	25,00	—
2092068	670 571,73	1 453 189,17	Картометрический метод	25,00	—
2092067	670 582,59	1 453 191,24	Картометрический метод	25,00	—
2092066	670 631,44	1 453 199,47	Картометрический метод	25,00	—
2092065	670 703,09	1 453 208,46	Картометрический метод	25,00	—
2092064	670 728,21	1 453 215,94	Картометрический метод	25,00	—
2092063	670 803,56	1 453 228,66	Картометрический метод	25,00	—
2092062	670 827,94	1 453 238,39	Картометрический метод	25,00	—
2092061	670 860,91	1 453 269,38	Картометрический метод	25,00	—
2092060	670 875,80	1 453 272,56	Картометрический метод	25,00	—
2092059	670 893,05	1 453 296,57	Картометрический метод	25,00	—
2092058	670 895,36	1 453 302,13	Картометрический метод	25,00	—
2092057	670 907,42	1 453 350,27	Картометрический метод	25,00	—
2092056	670 928,37	1 453 425,95	Картометрический метод	25,00	—
2092055	670 930,60	1 453 436,10	Картометрический метод	25,00	—
2092054	670 938,56	1 453 464,45	Картометрический метод	25,00	—
2092053	670 942,49	1 453 485,24	Картометрический метод	25,00	—
2092052	670 946,98	1 453 511,92	Картометрический метод	25,00	—
2092051	670 948,65	1 453 530,04	Картометрический метод	25,00	—
2092050	670 946,26	1 453 572,67	Картометрический метод	25,00	—
2092049	670 940,62	1 453 623,82	Картометрический метод	25,00	—
2092048	670 939,62	1 453 645,20	Картометрический метод	25,00	—
2092047	670 941,31	1 453 657,31	Картометрический метод	25,00	—
2092046	670 945,53	1 453 670,89	Картометрический метод	25,00	—
2092045	670 950,54	1 453 677,90	Картометрический метод	25,00	—
2092044	670 963,04	1 453 698,25	Картометрический метод	25,00	—
2092043	670 972,52	1 453 715,74	Картометрический метод	25,00	—
2092042	670 984,93	1 453 731,04	Картометрический метод	25,00	—
2092041	670 995,02	1 453 743,28	Картометрический метод	25,00	—
2092040	671 003,40	1 453 751,90	Картометрический метод	25,00	—
Вырез 1 из 1					
2092185	670 959,55	1 453 370,25	Картометрический метод	25,00	—
2092186	670 937,32	1 453 320,19	Картометрический метод	25,00	—
2092187	670 913,90	1 453 307,32	Картометрический метод	25,00	—
2092188	670 881,47	1 453 271,03	Картометрический метод	25,00	—
2092189	670 861,41	1 453 224,97	Картометрический метод	25,00	—
2092190	670 859,61	1 453 220,66	Картометрический метод	25,00	—
2092191	670 858,29	1 453 217,03	Картометрический метод	25,00	—
2092192	670 855,90	1 453 210,50	Картометрический метод	25,00	—
2092193	670 860,41	1 453 207,34	Картометрический метод	25,00	—
2092194	670 855,12	1 453 190,70	Картометрический метод	25,00	—

Раздел 2

Сведения о местоположении границ объекта

1	2	3	4	5	6
2092195	670 854,56	1 453 188,94	Картометрический метод	25,00	—
2092196	670 853,16	1 453 164,77	Картометрический метод	25,00	—
2092197	670 825,07	1 453 095,63	Картометрический метод	25,00	—
2092198	670 825,49	1 453 085,15	Картометрический метод	25,00	—
2092199	670 820,37	1 453 070,00	Картометрический метод	25,00	—
2092200	670 827,47	1 453 056,33	Картометрический метод	25,00	—
2092201	670 838,42	1 453 042,13	Картометрический метод	25,00	—
2092202	670 854,32	1 452 999,24	Картометрический метод	25,00	—
2092203	670 864,89	1 452 990,32	Картометрический метод	25,00	—
2092204	670 865,38	1 452 983,40	Картометрический метод	25,00	—
2092205	670 871,45	1 452 975,34	Картометрический метод	25,00	—
2092206	670 902,15	1 452 957,17	Картометрический метод	25,00	—
2092207	670 909,81	1 452 951,53	Картометрический метод	25,00	—
2092208	670 905,17	1 452 945,18	Картометрический метод	25,00	—
2092209	670 911,85	1 452 940,29	Картометрический метод	25,00	—
2092210	670 911,90	1 452 933,77	Картометрический метод	25,00	—
2092211	670 912,48	1 452 928,85	Картометрический метод	25,00	—
2092212	670 915,78	1 452 925,12	Картометрический метод	25,00	—
2092213	670 927,97	1 452 911,34	Картометрический метод	25,00	—
2092214	670 954,36	1 452 889,28	Картометрический метод	25,00	—
2092215	670 968,39	1 452 880,45	Картометрический метод	25,00	—
2092216	670 989,60	1 452 909,71	Картометрический метод	25,00	—
2092217	670 994,19	1 452 920,31	Картометрический метод	25,00	—
2092218	671 001,91	1 452 930,77	Картометрический метод	25,00	—
2092219	671 008,79	1 452 944,90	Картометрический метод	25,00	—
2092220	671 013,74	1 452 950,85	Картометрический метод	25,00	—
2092221	671 035,73	1 452 965,92	Картометрический метод	25,00	—
2092222	671 025,64	1 452 978,18	Картометрический метод	25,00	—
2092223	671 016,73	1 453 044,89	Картометрический метод	25,00	—
2092224	671 038,24	1 453 097,88	Картометрический метод	25,00	—
2092225	671 057,53	1 453 145,40	Картометрический метод	25,00	—
2092226	671 066,57	1 453 162,65	Картометрический метод	25,00	—
2092227	671 095,30	1 453 234,33	Картометрический метод	25,00	—
2092228	671 095,04	1 453 236,93	Картометрический метод	25,00	—
2092229	671 091,49	1 453 242,20	Картометрический метод	25,00	—
2092230	671 055,55	1 453 257,45	Картометрический метод	25,00	—
2092231	671 055,21	1 453 274,62	Картометрический метод	25,00	—
2092232	671 066,09	1 453 304,53	Картометрический метод	25,00	—
2092233	671 040,89	1 453 338,11	Картометрический метод	25,00	—
2092185	670 959,55	1 453 370,25	Картометрический метод	25,00	—
Т					
2092185	670 959,55	1 453 370,25	Картометрический метод	25,00	—
2092186	670 937,32	1 453 320,19	Картометрический метод	25,00	—
2092187	670 913,90	1 453 307,32	Картометрический метод	25,00	—
2092188	670 881,47	1 453 271,03	Картометрический метод	25,00	—
2092189	670 861,41	1 453 224,97	Картометрический метод	25,00	—
2092190	670 859,61	1 453 220,66	Картометрический метод	25,00	—
2092191	670 858,29	1 453 217,03	Картометрический метод	25,00	—
2092192	670 855,90	1 453 210,50	Картометрический метод	25,00	—
2092193	670 860,41	1 453 207,34	Картометрический метод	25,00	—
2092194	670 855,12	1 453 190,70	Картометрический метод	25,00	—
2092195	670 854,56	1 453 188,94	Картометрический метод	25,00	—
2092196	670 853,16	1 453 164,77	Картометрический метод	25,00	—
2092197	670 825,07	1 453 095,63	Картометрический метод	25,00	—
2092198	670 825,49	1 453 085,15	Картометрический метод	25,00	—

Раздел 2

Сведения о местоположении границ объекта

1	2	3	4	5	6
2092199	670 820,37	1 453 070,00	Картометрический метод	25,00	—
2092200	670 827,47	1 453 056,33	Картометрический метод	25,00	—
2092201	670 838,42	1 453 042,13	Картометрический метод	25,00	—
2092202	670 854,32	1 452 999,24	Картометрический метод	25,00	—
2092203	670 864,89	1 452 990,32	Картометрический метод	25,00	—
2092204	670 865,38	1 452 983,40	Картометрический метод	25,00	—
2092205	670 871,45	1 452 975,34	Картометрический метод	25,00	—
2092206	670 902,15	1 452 957,17	Картометрический метод	25,00	—
2092207	670 909,81	1 452 951,53	Картометрический метод	25,00	—
2092208	670 905,17	1 452 945,18	Картометрический метод	25,00	—
2092209	670 911,85	1 452 940,29	Картометрический метод	25,00	—
2092210	670 911,90	1 452 933,77	Картометрический метод	25,00	—
2092211	670 912,48	1 452 928,85	Картометрический метод	25,00	—
2092212	670 915,78	1 452 925,12	Картометрический метод	25,00	—
2092213	670 927,97	1 452 911,34	Картометрический метод	25,00	—
2092214	670 954,36	1 452 889,28	Картометрический метод	25,00	—
2092215	670 968,39	1 452 880,45	Картометрический метод	25,00	—
2092216	670 989,60	1 452 909,71	Картометрический метод	25,00	—
2092217	670 994,19	1 452 920,31	Картометрический метод	25,00	—
2092218	671 001,91	1 452 930,77	Картометрический метод	25,00	—
2092219	671 008,79	1 452 944,90	Картометрический метод	25,00	—
2092220	671 013,74	1 452 950,85	Картометрический метод	25,00	—
2092221	671 035,73	1 452 965,92	Картометрический метод	25,00	—
2092222	671 025,64	1 452 978,18	Картометрический метод	25,00	—
2092223	671 016,73	1 453 044,89	Картометрический метод	25,00	—
2092224	671 038,24	1 453 097,88	Картометрический метод	25,00	—
2092225	671 057,53	1 453 145,40	Картометрический метод	25,00	—
2092226	671 066,57	1 453 162,65	Картометрический метод	25,00	—
2092227	671 095,30	1 453 234,33	Картометрический метод	25,00	—
2092228	671 095,04	1 453 236,93	Картометрический метод	25,00	—
2092229	671 091,49	1 453 242,20	Картометрический метод	25,00	—
2092230	671 055,55	1 453 257,45	Картометрический метод	25,00	—
2092231	671 055,21	1 453 274,62	Картометрический метод	25,00	—
2092232	671 066,09	1 453 304,53	Картометрический метод	25,00	—
2092233	671 040,89	1 453 338,11	Картометрический метод	25,00	—
2092185	670 959,55	1 453 370,25	Картометрический метод	25,00	—
Т					
2092234	675 421,93	1 450 987,47	Картометрический метод	25,00	—
2092235	675 418,83	1 450 985,97	Картометрический метод	25,00	—
2092236	675 412,81	1 450 964,92	Картометрический метод	25,00	—
2092237	675 399,36	1 450 956,78	Картометрический метод	25,00	—
2092238	675 386,72	1 450 947,97	Картометрический метод	25,00	—
2092239	675 388,49	1 450 944,43	Картометрический метод	25,00	—
2092240	675 377,90	1 450 938,97	Картометрический метод	25,00	—
2092241	675 376,62	1 450 941,63	Картометрический метод	25,00	—
2092242	675 351,36	1 450 925,53	Картометрический метод	25,00	—
2092243	675 316,69	1 450 912,51	Картометрический метод	25,00	—
2092244	675 318,06	1 450 905,92	Картометрический метод	25,00	—
2092245	675 308,44	1 450 902,72	Картометрический метод	25,00	—
2092246	675 305,65	1 450 908,24	Картометрический метод	25,00	—
2092247	675 290,02	1 450 903,77	Картометрический метод	25,00	—
2092248	675 277,65	1 450 896,50	Картометрический метод	25,00	—
2092249	675 284,79	1 450 885,61	Картометрический метод	25,00	—
2092250	675 250,07	1 450 861,73	Картометрический метод	25,00	—
2092251	675 232,10	1 450 864,87	Картометрический метод	25,00	—

Раздел 2

Сведения о местоположении границ объекта

1	2	3	4	5	6
2092252	675 214,08	1 450 850,03	Картометрический метод	25,00	—
2092253	675 229,16	1 450 822,04	Картометрический метод	25,00	—
2092254	675 223,85	1 450 806,28	Картометрический метод	25,00	—
2092255	675 078,35	1 450 711,99	Картометрический метод	25,00	—
2092256	675 074,50	1 450 717,84	Картометрический метод	25,00	—
2092257	675 067,02	1 450 729,24	Картометрический метод	25,00	—
2092258	675 064,58	1 450 732,96	Картометрический метод	25,00	—
2092259	675 057,84	1 450 743,21	Картометрический метод	25,00	—
2092260	674 977,08	1 450 692,18	Картометрический метод	25,00	—
2092261	674 963,49	1 450 686,24	Картометрический метод	25,00	—
2092262	674 966,61	1 450 675,11	Картометрический метод	25,00	—
2092263	674 970,47	1 450 661,36	Картометрический метод	25,00	—
2092264	674 935,51	1 450 651,69	Картометрический метод	25,00	—
2092265	674 936,06	1 450 649,89	Картометрический метод	25,00	—
2092266	674 943,01	1 450 627,24	Картометрический метод	25,00	—
2092267	674 940,96	1 450 610,14	Картометрический метод	25,00	—
2092268	674 941,87	1 450 599,37	Картометрический метод	25,00	—
2092269	674 942,85	1 450 587,85	Картометрический метод	25,00	—
2092270	674 916,08	1 450 578,46	Картометрический метод	25,00	—
2092271	674 896,34	1 450 571,85	Картометрический метод	25,00	—
2092272	674 878,86	1 450 568,88	Картометрический метод	25,00	—
2092273	674 862,68	1 450 565,92	Картометрический метод	25,00	—
2092274	674 845,48	1 450 554,72	Картометрический метод	25,00	—
2092275	674 800,28	1 450 522,60	Картометрический метод	25,00	—
2092276	674 730,96	1 450 501,08	Картометрический метод	25,00	—
2092277	674 724,90	1 450 454,10	Картометрический метод	25,00	—
2092278	674 736,10	1 450 435,23	Картометрический метод	25,00	—
2092279	674 728,11	1 450 428,48	Картометрический метод	25,00	—
2092280	674 731,71	1 450 423,99	Картометрический метод	25,00	—
2092281	674 713,03	1 450 408,70	Картометрический метод	25,00	—
2092282	674 705,75	1 450 405,12	Картометрический метод	25,00	—
2092283	674 657,06	1 450 369,33	Картометрический метод	25,00	—
2092284	674 651,46	1 450 376,68	Картометрический метод	25,00	—
2092285	674 645,56	1 450 372,41	Картометрический метод	25,00	—
2092286	674 628,36	1 450 400,92	Картометрический метод	25,00	—
2092287	674 617,90	1 450 394,56	Картометрический метод	25,00	—
2092288	674 615,36	1 450 382,15	Картометрический метод	25,00	—
2092289	674 605,64	1 450 383,36	Картометрический метод	25,00	—
2092290	674 601,02	1 450 382,19	Картометрический метод	25,00	—
2092291	674 599,17	1 450 363,78	Картометрический метод	25,00	—
2092292	674 596,53	1 450 354,80	Картометрический метод	25,00	—
2092293	674 592,48	1 450 342,72	Картометрический метод	25,00	—
2092294	674 589,35	1 450 333,40	Картометрический метод	25,00	—
2092295	674 588,29	1 450 330,26	Картометрический метод	25,00	—
2092296	674 580,09	1 450 328,77	Картометрический метод	25,00	—
2092297	674 570,11	1 450 331,59	Картометрический метод	25,00	—
2092298	674 568,75	1 450 326,42	Картометрический метод	25,00	—
2092299	674 567,70	1 450 322,45	Картометрический метод	25,00	—
2092300	674 566,69	1 450 318,59	Картометрический метод	25,00	—
2092301	674 565,70	1 450 314,83	Картометрический метод	25,00	—
2092302	674 564,62	1 450 310,76	Картометрический метод	25,00	—
2092303	674 563,13	1 450 305,09	Картометрический метод	25,00	—
2092304	674 547,45	1 450 298,07	Картометрический метод	25,00	—
2092305	674 546,67	1 450 297,37	Картометрический метод	25,00	—
2092306	674 542,26	1 450 293,38	Картометрический метод	25,00	—

Раздел 2

Сведения о местоположении границ объекта

1	2	3	4	5	6
2092307	674 539,92	1 450 287,53	Картометрический метод	25,00	—
2092308	674 527,34	1 450 299,61	Картометрический метод	25,00	—
2092309	674 525,27	1 450 305,57	Картометрический метод	25,00	—
2092310	674 512,06	1 450 331,56	Картометрический метод	25,00	—
2092311	674 500,88	1 450 338,28	Картометрический метод	25,00	—
2092312	674 477,56	1 450 341,55	Картометрический метод	25,00	—
2092313	674 472,33	1 450 342,29	Картометрический метод	25,00	—
2092314	674 452,59	1 450 345,06	Картометрический метод	25,00	—
2092315	674 452,78	1 450 343,31	Картометрический метод	25,00	—
2092316	674 446,08	1 450 342,69	Картометрический метод	25,00	—
2092317	674 418,08	1 450 317,17	Картометрический метод	25,00	—
2092318	674 428,18	1 450 295,91	Картометрический метод	25,00	—
2092319	674 331,83	1 450 187,19	Картометрический метод	25,00	—
2092320	674 353,22	1 450 169,39	Картометрический метод	25,00	—
2092321	674 367,45	1 450 159,37	Картометрический метод	25,00	—
2092322	674 375,86	1 450 159,87	Картометрический метод	25,00	—
2092323	674 393,19	1 450 159,15	Картометрический метод	25,00	—
2092324	674 394,73	1 450 158,24	Картометрический метод	25,00	—
2092325	674 406,50	1 450 151,32	Картометрический метод	25,00	—
2092326	674 407,36	1 450 150,57	Картометрический метод	25,00	—
2092327	674 419,33	1 450 140,11	Картометрический метод	25,00	—
2092328	674 427,23	1 450 133,99	Картометрический метод	25,00	—
2092329	674 435,15	1 450 128,86	Картометрический метод	25,00	—
2092330	674 449,96	1 450 116,63	Картометрический метод	25,00	—
2092331	674 458,82	1 450 107,48	Картометрический метод	25,00	—
2092332	674 466,79	1 450 105,36	Картометрический метод	25,00	—
2092333	674 468,76	1 450 103,33	Картометрический метод	25,00	—
2092334	674 476,64	1 450 096,20	Картометрический метод	25,00	—
2092335	674 487,25	1 450 095,90	Картометрический метод	25,00	—
2092336	674 518,64	1 450 101,82	Картометрический метод	25,00	—
2092337	674 543,15	1 450 096,79	Картометрический метод	25,00	—
2092338	674 581,88	1 450 114,82	Картометрический метод	25,00	—
2092339	674 588,96	1 450 156,52	Картометрический метод	25,00	—
2092340	674 632,18	1 450 155,56	Картометрический метод	25,00	—
2092341	674 635,47	1 450 176,93	Картометрический метод	25,00	—
2092342	674 643,88	1 450 177,99	Картометрический метод	25,00	—
2092343	674 652,72	1 450 179,90	Картометрический метод	25,00	—
2092344	674 665,36	1 450 188,04	Картометрический метод	25,00	—
2092345	674 684,00	1 450 203,46	Картометрический метод	25,00	—
2092346	674 715,19	1 450 234,77	Картометрический метод	25,00	—
2092347	674 724,52	1 450 241,64	Картометрический метод	25,00	—
2092348	674 732,70	1 450 258,06	Картометрический метод	25,00	—
2092349	674 736,04	1 450 269,08	Картометрический метод	25,00	—
2092350	674 738,93	1 450 289,45	Картометрический метод	25,00	—
2092351	674 781,81	1 450 313,44	Картометрический метод	25,00	—
2092352	674 788,17	1 450 317,37	Картометрический метод	25,00	—
2092353	674 781,38	1 450 328,81	Картометрический метод	25,00	—
2092354	674 775,31	1 450 325,30	Картометрический метод	25,00	—
2092355	674 773,41	1 450 328,77	Картометрический метод	25,00	—
2092356	674 754,74	1 450 385,21	Картометрический метод	25,00	—
2092357	674 739,65	1 450 430,79	Картометрический метод	25,00	—
2092358	674 764,61	1 450 450,46	Картометрический метод	25,00	—
2092359	674 756,13	1 450 466,93	Картометрический метод	25,00	—
2092360	674 799,65	1 450 499,14	Картометрический метод	25,00	—
2092361	674 849,58	1 450 529,17	Картометрический метод	25,00	—

Раздел 2

Сведения о местоположении границ объекта

1	2	3	4	5	6
2092362	674 871,70	1 450 530,90	Картометрический метод	25,00	—
2092363	674 900,08	1 450 550,93	Картометрический метод	25,00	—
2092364	674 956,83	1 450 575,57	Картометрический метод	25,00	—
2092365	674 979,57	1 450 602,35	Картометрический метод	25,00	—
2092366	674 990,52	1 450 625,19	Картометрический метод	25,00	—
2092367	675 176,07	1 450 749,94	Картометрический метод	25,00	—
2092368	675 214,06	1 450 766,72	Картометрический метод	25,00	—
2092369	675 267,43	1 450 795,66	Картометрический метод	25,00	—
2092370	675 294,23	1 450 824,39	Картометрический метод	25,00	—
2092371	675 323,09	1 450 855,33	Картометрический метод	25,00	—
2092372	675 350,09	1 450 864,14	Картометрический метод	25,00	—
2092373	675 409,30	1 450 885,46	Картометрический метод	25,00	—
2092374	675 414,84	1 450 887,51	Картометрический метод	25,00	—
2092375	675 424,23	1 450 865,07	Картометрический метод	25,00	—
2092376	675 420,86	1 450 883,46	Картометрический метод	25,00	—
2092377	675 417,23	1 450 901,20	Картометрический метод	25,00	—
2092378	675 416,27	1 450 917,77	Картометрический метод	25,00	—
2092379	675 423,57	1 450 933,70	Картометрический метод	25,00	—
2092380	675 434,09	1 450 946,54	Картометрический метод	25,00	—
2092381	675 445,93	1 450 957,41	Картометрический метод	25,00	—
2092382	675 449,88	1 450 960,53	Картометрический метод	25,00	—
2092383	675 449,77	1 450 967,00	Картометрический метод	25,00	—
2092384	675 442,24	1 450 974,57	Картометрический метод	25,00	—
2092385	675 439,66	1 450 972,55	Картометрический метод	25,00	—
2092386	675 433,68	1 450 976,24	Картометрический метод	25,00	—
2092387	675 435,19	1 450 979,20	Картометрический метод	25,00	—
2092234	675 421,93	1 450 987,47	Картометрический метод	25,00	—
Т					
2092388	668 589,92	1 448 835,00	Картометрический метод	25,00	—
2092389	668 545,29	1 448 831,28	Картометрический метод	25,00	—
2092390	668 480,67	1 448 831,98	Картометрический метод	25,00	—
2092391	668 481,36	1 448 774,33	Картометрический метод	25,00	—
2092392	668 479,26	1 448 732,12	Картометрический метод	25,00	—
2092393	668 465,93	1 448 721,94	Картометрический метод	25,00	—
2092394	668 427,92	1 448 750,57	Картометрический метод	25,00	—
2092395	668 421,32	1 448 742,26	Картометрический метод	25,00	—
2092396	668 418,45	1 448 738,65	Картометрический метод	25,00	—
2092397	668 457,11	1 448 707,77	Картометрический метод	25,00	—
2092398	668 483,43	1 448 662,58	Картометрический метод	25,00	—
2092399	668 400,52	1 448 616,29	Картометрический метод	25,00	—
2092400	668 376,45	1 448 616,44	Картометрический метод	25,00	—
2092401	668 335,97	1 448 603,44	Картометрический метод	25,00	—
2092402	668 332,37	1 448 595,81	Картометрический метод	25,00	—
2092403	668 338,13	1 448 574,20	Картометрический метод	25,00	—
2092404	668 348,56	1 448 556,79	Картометрический метод	25,00	—
2092405	668 365,66	1 448 543,32	Картометрический метод	25,00	—
2092406	668 388,52	1 448 527,80	Картометрический метод	25,00	—
2092407	668 422,64	1 448 504,63	Картометрический метод	25,00	—
2092408	668 463,23	1 448 477,07	Картометрический метод	25,00	—
2092409	668 480,26	1 448 511,21	Картометрический метод	25,00	—
2092410	668 464,55	1 448 526,39	Картометрический метод	25,00	—
2092411	668 558,13	1 448 555,78	Картометрический метод	25,00	—
2092412	668 599,35	1 448 712,90	Картометрический метод	25,00	—
2092413	668 586,14	1 448 728,49	Картометрический метод	25,00	—
2092414	668 588,42	1 448 786,18	Картометрический метод	25,00	—

Раздел 2

Сведения о местоположении границ объекта

1	2	3	4	5	6
2092388	668 589,92	1 448 835,00	Картометрический метод	25,00	—
Т					
2092415	667 182,66	1 457 385,05	Картометрический метод	25,00	—
2092416	667 148,87	1 457 357,55	Картометрический метод	25,00	—
2092417	667 134,59	1 457 341,84	Картометрический метод	25,00	—
2092418	667 124,37	1 457 334,13	Картометрический метод	25,00	—
2092419	667 113,29	1 457 327,23	Картометрический метод	25,00	—
2092420	667 103,44	1 457 321,91	Картометрический метод	25,00	—
2092421	667 095,39	1 457 316,09	Картометрический метод	25,00	—
2092422	667 090,00	1 457 311,28	Картометрический метод	25,00	—
2092423	667 088,70	1 457 307,66	Картометрический метод	25,00	—
2092424	667 087,42	1 457 304,61	Картометрический метод	25,00	—
2092425	667 083,16	1 457 299,58	Картометрический метод	25,00	—
2092426	667 076,52	1 457 292,91	Картометрический метод	25,00	—
2092427	667 066,82	1 457 284,42	Картометрический метод	25,00	—
2092428	667 057,03	1 457 275,31	Картометрический метод	25,00	—
2092429	667 049,64	1 457 265,75	Картометрический метод	25,00	—
2092430	667 045,27	1 457 258,33	Картометрический метод	25,00	—
2092431	667 043,78	1 457 252,35	Картометрический метод	25,00	—
2092432	667 042,07	1 457 247,50	Картометрический метод	25,00	—
2092433	667 035,73	1 457 241,11	Картометрический метод	25,00	—
2092434	667 027,32	1 457 233,77	Картометрический метод	25,00	—
2092435	667 026,25	1 457 232,54	Картометрический метод	25,00	—
2092436	666 979,37	1 457 083,35	Картометрический метод	25,00	—
2092437	666 966,31	1 457 041,78	Картометрический метод	25,00	—
2092438	666 947,66	1 456 982,43	Картометрический метод	25,00	—
2092439	666 922,24	1 456 901,55	Картометрический метод	25,00	—
2092440	666 976,85	1 456 883,35	Картометрический метод	25,00	—
2092441	667 016,74	1 456 869,05	Картометрический метод	25,00	—
2092442	667 062,16	1 457 010,75	Картометрический метод	25,00	—
2092443	667 062,98	1 457 013,31	Картометрический метод	25,00	—
2092444	667 074,22	1 457 048,14	Картометрический метод	25,00	—
2092445	667 170,03	1 457 345,01	Картометрический метод	25,00	—
2092415	667 182,66	1 457 385,05	Картометрический метод	25,00	—
Т					
2092446	668 189,70	1 448 386,62	Картометрический метод	25,00	—
2092447	668 127,79	1 448 265,07	Картометрический метод	25,00	—
2092448	668 102,76	1 448 214,62	Картометрический метод	25,00	—
2092449	668 111,55	1 448 210,32	Картометрический метод	25,00	—
2092450	668 130,13	1 448 203,51	Картометрический метод	25,00	—
2092451	668 130,02	1 448 196,63	Картометрический метод	25,00	—
2092452	668 179,99	1 448 192,73	Картометрический метод	25,00	—
2092453	668 194,64	1 448 181,71	Картометрический метод	25,00	—
2092454	668 216,70	1 448 159,41	Картометрический метод	25,00	—
2092455	668 251,45	1 448 187,12	Картометрический метод	25,00	—
2092456	668 297,51	1 448 170,60	Картометрический метод	25,00	—
2092457	668 296,24	1 448 165,66	Картометрический метод	25,00	—
2092458	668 296,05	1 448 159,18	Картометрический метод	25,00	—
2092459	668 299,24	1 448 144,09	Картометрический метод	25,00	—
2092460	668 300,13	1 448 138,09	Картометрический метод	25,00	—
2092461	668 306,58	1 448 137,91	Картометрический метод	25,00	—
2092462	668 338,77	1 448 160,44	Картометрический метод	25,00	—
2092463	668 346,26	1 448 165,83	Картометрический метод	25,00	—
2092464	668 381,95	1 448 154,51	Картометрический метод	25,00	—
2092465	668 388,84	1 448 176,24	Картометрический метод	25,00	—

Раздел 2

Сведения о местоположении границ объекта

1	2	3	4	5	6
2092466	668 395,05	1 448 174,51	Картометрический метод	25,00	—
2092467	668 397,63	1 448 182,58	Картометрический метод	25,00	—
2092468	668 419,51	1 448 175,81	Картометрический метод	25,00	—
2092469	668 435,84	1 448 220,98	Картометрический метод	25,00	—
2092470	668 437,47	1 448 236,85	Картометрический метод	25,00	—
2092471	668 443,01	1 448 278,65	Картометрический метод	25,00	—
2092472	668 454,24	1 448 277,19	Картометрический метод	25,00	—
2092473	668 462,48	1 448 302,31	Картометрический метод	25,00	—
2092474	668 446,42	1 448 304,41	Картометрический метод	25,00	—
2092475	668 447,99	1 448 316,26	Картометрический метод	25,00	—
2092476	668 454,94	1 448 345,69	Картометрический метод	25,00	—
2092477	668 440,68	1 448 374,32	Картометрический метод	25,00	—
2092478	668 432,31	1 448 373,69	Картометрический метод	25,00	—
2092479	668 449,59	1 448 344,96	Картометрический метод	25,00	—
2092480	668 439,81	1 448 318,66	Картометрический метод	25,00	—
2092481	668 431,09	1 448 320,21	Картометрический метод	25,00	—
2092482	668 403,37	1 448 325,15	Картометрический метод	25,00	—
2092483	668 387,41	1 448 321,09	Картометрический метод	25,00	—
2092484	668 385,74	1 448 326,73	Картометрический метод	25,00	—
2092485	668 383,04	1 448 332,87	Картометрический метод	25,00	—
2092486	668 372,78	1 448 326,66	Картометрический метод	25,00	—
2092487	668 346,48	1 448 316,63	Картометрический метод	25,00	—
2092488	668 331,43	1 448 305,62	Картометрический метод	25,00	—
2092489	668 310,20	1 448 295,80	Картометрический метод	25,00	—
2092490	668 306,67	1 448 274,81	Картометрический метод	25,00	—
2092491	668 302,42	1 448 266,61	Картометрический метод	25,00	—
2092492	668 299,96	1 448 261,87	Картометрический метод	25,00	—
2092493	668 292,94	1 448 254,26	Картометрический метод	25,00	—
2092494	668 289,62	1 448 251,63	Картометрический метод	25,00	—
2092495	668 275,16	1 448 240,13	Картометрический метод	25,00	—
2092496	668 245,00	1 448 229,13	Картометрический метод	25,00	—
2092497	668 215,10	1 448 249,05	Картометрический метод	25,00	—
2092498	668 263,20	1 448 318,60	Картометрический метод	25,00	—
2092499	668 245,21	1 448 331,10	Картометрический метод	25,00	—
2092500	668 229,18	1 448 355,29	Картометрический метод	25,00	—
2092446	668 189,70	1 448 386,62	Картометрический метод	25,00	—
Т					
2092501	668 593,80	1 456 723,76	Картометрический метод	25,00	—
2092591	668 609,80	1 456 717,11	Картометрический метод	25,00	—
2092590	668 625,86	1 456 708,15	Картометрический метод	25,00	—
2092589	668 650,52	1 456 686,26	Картометрический метод	25,00	—
2092588	668 669,33	1 456 667,76	Картометрический метод	25,00	—
2092587	668 689,31	1 456 686,81	Картометрический метод	25,00	—
2092586	668 727,20	1 456 644,64	Картометрический метод	25,00	—
2092585	668 761,29	1 456 680,10	Картометрический метод	25,00	—
2092584	668 765,16	1 456 660,37	Картометрический метод	25,00	—
2092583	668 768,95	1 456 657,08	Картометрический метод	25,00	—
2092582	668 762,42	1 456 640,79	Картометрический метод	25,00	—
2092581	668 770,17	1 456 650,27	Картометрический метод	25,00	—
2092580	668 772,62	1 456 653,53	Картометрический метод	25,00	—
2092579	668 783,87	1 456 669,15	Картометрический метод	25,00	—
2092578	668 782,64	1 456 591,16	Картометрический метод	25,00	—
2092577	668 782,33	1 456 571,66	Картометрический метод	25,00	—
2092576	668 752,64	1 456 585,33	Картометрический метод	25,00	—
2092575	668 741,64	1 456 591,21	Картометрический метод	25,00	—

Раздел 2

Сведения о местоположении границ объекта					
1	2	3	4	5	6
2092574	668 727,55	1 456 598,63	Картометрический метод	25,00	—
2092573	668 717,31	1 456 602,59	Картометрический метод	25,00	—
2092572	668 706,99	1 456 607,86	Картометрический метод	25,00	—
2092571	668 694,24	1 456 611,26	Картометрический метод	25,00	—
2092570	668 683,62	1 456 616,13	Картометрический метод	25,00	—
2092569	668 674,22	1 456 616,47	Картометрический метод	25,00	—
2092568	668 672,14	1 456 617,61	Картометрический метод	25,00	—
2092567	668 669,11	1 456 621,76	Картометрический метод	25,00	—
2092566	668 668,96	1 456 622,05	Картометрический метод	25,00	—
2092565	668 658,63	1 456 642,42	Картометрический метод	25,00	—
2092564	668 636,33	1 456 667,78	Картометрический метод	25,00	—
2092563	668 603,60	1 456 698,40	Картометрический метод	25,00	—
2092562	668 596,84	1 456 700,71	Картометрический метод	25,00	—
2092561	668 588,81	1 456 699,23	Картометрический метод	25,00	—
2092560	668 579,19	1 456 691,39	Картометрический метод	25,00	—
2092559	668 567,03	1 456 687,48	Картометрический метод	25,00	—
2092558	668 550,62	1 456 674,63	Картометрический метод	25,00	—
2092557	668 537,44	1 456 669,94	Картометрический метод	25,00	—
2092556	668 485,71	1 456 623,85	Картометрический метод	25,00	—
2092555	668 462,37	1 456 609,21	Картометрический метод	25,00	—
2092554	668 378,29	1 456 541,03	Картометрический метод	25,00	—
2092553	668 337,66	1 456 514,17	Картометрический метод	25,00	—
2092552	668 230,95	1 456 438,74	Картометрический метод	25,00	—
2092551	668 200,55	1 456 414,01	Картометрический метод	25,00	—
2092550	668 196,41	1 456 417,88	Картометрический метод	25,00	—
2092549	668 195,05	1 456 416,48	Картометрический метод	25,00	—
2092548	668 192,86	1 456 414,23	Картометрический метод	25,00	—
2092547	668 196,19	1 456 411,27	Картометрический метод	25,00	—
2092546	668 190,15	1 456 407,48	Картометрический метод	25,00	—
2092545	668 144,15	1 456 389,20	Картометрический метод	25,00	—
2092544	668 081,93	1 456 394,78	Картометрический метод	25,00	—
2092543	668 012,16	1 456 409,68	Картометрический метод	25,00	—
2092542	667 964,05	1 456 435,45	Картометрический метод	25,00	—
2092541	667 824,02	1 456 485,56	Картометрический метод	25,00	—
2092540	667 856,10	1 456 502,76	Картометрический метод	25,00	—
2092539	667 890,85	1 456 524,51	Картометрический метод	25,00	—
2092538	667 880,75	1 456 531,37	Картометрический метод	25,00	—
2092537	667 863,28	1 456 553,89	Картометрический метод	25,00	—
2092536	667 873,96	1 456 557,49	Картометрический метод	25,00	—
2092535	667 886,00	1 456 559,90	Картометрический метод	25,00	—
2092534	667 920,89	1 456 552,24	Картометрический метод	25,00	—
2092533	667 939,78	1 456 544,95	Картометрический метод	25,00	—
2092532	667 945,11	1 456 542,40	Картометрический метод	25,00	—
2092531	667 948,22	1 456 540,91	Картометрический метод	25,00	—
2092530	667 953,66	1 456 537,23	Картометрический метод	25,00	—
2092529	667 958,14	1 456 529,65	Картометрический метод	25,00	—
2092528	667 963,43	1 456 510,07	Картометрический метод	25,00	—
2092527	667 962,39	1 456 500,38	Картометрический метод	25,00	—
2092526	667 966,67	1 456 491,02	Картометрический метод	25,00	—
2092525	667 984,48	1 456 468,82	Картометрический метод	25,00	—
2092524	667 991,54	1 456 463,24	Картометрический метод	25,00	—
2092523	668 008,55	1 456 449,78	Картометрический метод	25,00	—
2092522	668 022,19	1 456 443,13	Картометрический метод	25,00	—
2092521	668 040,06	1 456 434,85	Картометрический метод	25,00	—
2092520	668 051,11	1 456 430,95	Картометрический метод	25,00	—

Раздел 2

Сведения о местоположении границ объекта

1	2	3	4	5	6
2092519	668 082,69	1 456 421,14	Картометрический метод	25,00	—
2092518	668 110,59	1 456 415,11	Картометрический метод	25,00	—
2092517	668 148,49	1 456 419,56	Картометрический метод	25,00	—
2092516	668 172,69	1 456 425,98	Картометрический метод	25,00	—
2092515	668 182,67	1 456 430,14	Картометрический метод	25,00	—
2092514	668 183,83	1 456 436,45	Картометрический метод	25,00	—
2092513	668 194,15	1 456 439,42	Картометрический метод	25,00	—
2092512	668 214,37	1 456 453,20	Картометрический метод	25,00	—
2092511	668 233,67	1 456 471,80	Картометрический метод	25,00	—
2092510	668 309,62	1 456 524,61	Картометрический метод	25,00	—
2092509	668 406,22	1 456 606,20	Картометрический метод	25,00	—
2092508	668 457,72	1 456 643,79	Картометрический метод	25,00	—
2092507	668 461,98	1 456 647,33	Картометрический метод	25,00	—
2092506	668 456,88	1 456 654,31	Картометрический метод	25,00	—
2092505	668 529,50	1 456 711,77	Картометрический метод	25,00	—
2092504	668 540,38	1 456 697,50	Картометрический метод	25,00	—
2092503	668 563,87	1 456 715,83	Картометрический метод	25,00	—
2092502	668 581,86	1 456 721,35	Картометрический метод	25,00	—
2092501	668 593,80	1 456 723,76	Картометрический метод	25,00	—
Вырез 1 из 1					
2092592	667 884,29	1 456 552,82	Картометрический метод	25,00	—
2092593	667 876,85	1 456 550,14	Картометрический метод	25,00	—
2092594	667 883,65	1 456 537,13	Картометрический метод	25,00	—
2092595	667 945,10	1 456 476,35	Картометрический метод	25,00	—
2092596	667 954,65	1 456 486,00	Картометрический метод	25,00	—
2092597	667 953,37	1 456 487,52	Картометрический метод	25,00	—
2092598	667 957,12	1 456 490,66	Картометрический метод	25,00	—
2092599	667 948,59	1 456 526,30	Картометрический метод	25,00	—
2092600	667 943,12	1 456 534,69	Картометрический метод	25,00	—
2092601	667 936,67	1 456 537,99	Картометрический метод	25,00	—
2092602	667 919,27	1 456 544,77	Картометрический метод	25,00	—
2092592	667 884,29	1 456 552,82	Картометрический метод	25,00	—
Т					
2092592	667 884,29	1 456 552,82	Картометрический метод	25,00	—
2092593	667 876,85	1 456 550,14	Картометрический метод	25,00	—
2092594	667 883,65	1 456 537,13	Картометрический метод	25,00	—
2092595	667 945,10	1 456 476,35	Картометрический метод	25,00	—
2092596	667 954,65	1 456 486,00	Картометрический метод	25,00	—
2092597	667 953,37	1 456 487,52	Картометрический метод	25,00	—
2092598	667 957,12	1 456 490,66	Картометрический метод	25,00	—
2092599	667 948,59	1 456 526,30	Картометрический метод	25,00	—
2092600	667 943,12	1 456 534,69	Картометрический метод	25,00	—
2092601	667 936,67	1 456 537,99	Картометрический метод	25,00	—
2092602	667 919,27	1 456 544,77	Картометрический метод	25,00	—
2092592	667 884,29	1 456 552,82	Картометрический метод	25,00	—
Т					
2092603	675 076,16	1 451 336,34	Картометрический метод	25,00	—
2092604	675 055,10	1 451 306,36	Картометрический метод	25,00	—
2092605	675 052,41	1 451 271,21	Картометрический метод	25,00	—
2092606	675 057,35	1 451 266,52	Картометрический метод	25,00	—
2092607	675 031,62	1 451 241,17	Картометрический метод	25,00	—
2092608	674 931,16	1 451 188,16	Картометрический метод	25,00	—
2092609	674 833,79	1 451 130,78	Картометрический метод	25,00	—
2092610	674 850,66	1 451 107,37	Картометрический метод	25,00	—
2092611	674 890,88	1 451 131,81	Картометрический метод	25,00	—

Раздел 2

Сведения о местоположении границ объекта

1	2	3	4	5	6
2092612	674 928,44	1 451 153,02	Картометрический метод	25,00	—
2092613	674 954,07	1 451 166,65	Картометрический метод	25,00	—
2092614	674 974,40	1 451 146,69	Картометрический метод	25,00	—
2092615	674 969,93	1 451 123,48	Картометрический метод	25,00	—
2092616	674 978,87	1 451 110,24	Картометрический метод	25,00	—
2092617	674 991,22	1 451 091,96	Картометрический метод	25,00	—
2092618	675 016,67	1 451 143,31	Картометрический метод	25,00	—
2092619	675 022,10	1 451 154,95	Картометрический метод	25,00	—
2092620	675 020,29	1 451 181,79	Картометрический метод	25,00	—
2092621	675 083,96	1 451 261,78	Картометрический метод	25,00	—
2092622	675 093,48	1 451 250,64	Картометрический метод	25,00	—
2092623	675 101,34	1 451 241,73	Картометрический метод	25,00	—
2092624	675 190,34	1 451 170,05	Картометрический метод	25,00	—
2092625	675 176,47	1 451 142,71	Картометрический метод	25,00	—
2092626	675 171,44	1 451 136,17	Картометрический метод	25,00	—
2092627	675 186,73	1 451 122,15	Картометрический метод	25,00	—
2092628	675 207,56	1 451 147,12	Картометрический метод	25,00	—
2092629	675 212,34	1 451 143,51	Картометрический метод	25,00	—
2092630	675 221,65	1 451 156,06	Картометрический метод	25,00	—
2092631	675 238,47	1 451 158,01	Картометрический метод	25,00	—
2092632	675 258,33	1 451 164,40	Картометрический метод	25,00	—
2092633	675 251,04	1 451 186,58	Картометрический метод	25,00	—
2092634	675 227,22	1 451 202,07	Картометрический метод	25,00	—
2092635	675 242,36	1 451 220,75	Картометрический метод	25,00	—
2092636	675 129,70	1 451 326,14	Картометрический метод	25,00	—
2092637	675 119,21	1 451 335,57	Картометрический метод	25,00	—
2092603	675 076,16	1 451 336,34	Картометрический метод	25,00	—
Т					
2092638	669 098,73	1 457 481,22	Картометрический метод	25,00	—
2092639	669 044,86	1 457 429,71	Картометрический метод	25,00	—
2092640	669 063,06	1 457 370,47	Картометрический метод	25,00	—
2092641	669 062,81	1 457 370,27	Картометрический метод	25,00	—
2092642	669 067,53	1 457 354,89	Картометрический метод	25,00	—
2092643	669 053,43	1 457 348,31	Картометрический метод	25,00	—
2092644	669 061,17	1 457 331,99	Картометрический метод	25,00	—
2092645	669 061,43	1 457 331,84	Картометрический метод	25,00	—
2092646	669 038,47	1 457 294,08	Картометрический метод	25,00	—
2092647	669 068,59	1 457 282,46	Картометрический метод	25,00	—
2092648	669 110,53	1 457 303,80	Картометрический метод	25,00	—
2092649	669 144,55	1 457 272,96	Картометрический метод	25,00	—
2092650	669 161,67	1 457 292,70	Картометрический метод	25,00	—
2092651	669 164,88	1 457 289,91	Картометрический метод	25,00	—
2092652	669 171,63	1 457 284,04	Картометрический метод	25,00	—
2092653	669 199,17	1 457 311,61	Картометрический метод	25,00	—
2092654	669 212,64	1 457 322,10	Картометрический метод	25,00	—
2092655	669 221,82	1 457 314,35	Картометрический метод	25,00	—
2092656	669 256,49	1 457 350,21	Картометрический метод	25,00	—
2092657	669 232,74	1 457 389,25	Картометрический метод	25,00	—
2092658	669 219,79	1 457 413,01	Картометрический метод	25,00	—
2092659	669 129,76	1 457 476,83	Картометрический метод	25,00	—
2092638	669 098,73	1 457 481,22	Картометрический метод	25,00	—
Т					
2092660	675 196,67	1 451 033,67	Картометрический метод	25,00	—
2092661	675 135,68	1 451 032,93	Картометрический метод	25,00	—
2092662	675 133,52	1 451 033,13	Картометрический метод	25,00	—

Раздел 2

Сведения о местоположении границ объекта

1	2	3	4	5	6
2092663	675 112,06	1 451 032,53	Картометрический метод	25,00	—
2092664	675 035,66	1 451 031,43	Картометрический метод	25,00	—
2092665	675 017,43	1 451 030,36	Картометрический метод	25,00	—
2092666	675 012,34	1 451 023,05	Картометрический метод	25,00	—
2092667	675 002,04	1 451 022,10	Картометрический метод	25,00	—
2092668	674 997,45	1 451 020,67	Картометрический метод	25,00	—
2092669	674 996,20	1 451 026,06	Картометрический метод	25,00	—
2092670	674 849,32	1 450 981,11	Картометрический метод	25,00	—
2092671	674 815,96	1 450 967,68	Картометрический метод	25,00	—
2092672	674 732,63	1 450 927,06	Картометрический метод	25,00	—
2092673	674 678,92	1 450 884,38	Картометрический метод	25,00	—
2092674	674 652,69	1 450 860,53	Картометрический метод	25,00	—
2092675	674 638,95	1 450 846,09	Картометрический метод	25,00	—
2092676	674 623,34	1 450 823,50	Картометрический метод	25,00	—
2092677	674 607,72	1 450 799,02	Картометрический метод	25,00	—
2092678	674 598,55	1 450 786,38	Картометрический метод	25,00	—
2092679	674 584,08	1 450 743,48	Картометрический метод	25,00	—
2092680	674 575,87	1 450 714,28	Картометрический метод	25,00	—
2092681	674 570,06	1 450 691,82	Картометрический метод	25,00	—
2092682	674 560,60	1 450 662,96	Картометрический метод	25,00	—
2092683	674 518,83	1 450 643,53	Картометрический метод	25,00	—
2092684	674 527,00	1 450 621,79	Картометрический метод	25,00	—
2092685	674 496,43	1 450 605,54	Картометрический метод	25,00	—
2092686	674 462,13	1 450 586,13	Картометрический метод	25,00	—
2092687	674 415,69	1 450 571,29	Картометрический метод	25,00	—
2092688	674 339,79	1 450 542,04	Картометрический метод	25,00	—
2092689	674 207,48	1 450 493,29	Картометрический метод	25,00	—
2092690	674 003,92	1 450 419,52	Картометрический метод	25,00	—
2092691	673 936,07	1 450 391,54	Картометрический метод	25,00	—
2092692	673 915,16	1 450 386,36	Картометрический метод	25,00	—
2092693	673 919,21	1 450 374,04	Картометрический метод	25,00	—
2092694	673 941,29	1 450 380,20	Картометрический метод	25,00	—
2092695	674 010,82	1 450 404,90	Картометрический метод	25,00	—
2092696	674 214,97	1 450 484,07	Картометрический метод	25,00	—
2092697	674 343,94	1 450 532,46	Картометрический метод	25,00	—
2092698	674 421,24	1 450 562,91	Картометрический метод	25,00	—
2092699	674 464,84	1 450 581,71	Картометрический метод	25,00	—
2092700	674 496,27	1 450 598,77	Картометрический метод	25,00	—
2092701	674 527,65	1 450 617,20	Картометрический метод	25,00	—
2092702	674 531,12	1 450 611,63	Картометрический метод	25,00	—
2092703	674 589,77	1 450 644,51	Картометрический метод	25,00	—
2092704	674 586,02	1 450 657,07	Картометрический метод	25,00	—
2092705	674 577,28	1 450 660,21	Картометрический метод	25,00	—
2092706	674 579,47	1 450 665,63	Картометрический метод	25,00	—
2092707	674 587,43	1 450 685,31	Картометрический метод	25,00	—
2092708	674 602,13	1 450 729,72	Картометрический метод	25,00	—
2092709	674 604,58	1 450 737,11	Картометрический метод	25,00	—
2092710	674 605,78	1 450 740,99	Картометрический метод	25,00	—
2092711	674 639,74	1 450 817,75	Картометрический метод	25,00	—
2092712	674 663,24	1 450 840,50	Картометрический метод	25,00	—
2092713	674 705,94	1 450 874,87	Картометрический метод	25,00	—
2092714	674 745,91	1 450 905,62	Картометрический метод	25,00	—
2092715	674 753,76	1 450 912,33	Картометрический метод	25,00	—
2092716	674 754,39	1 450 912,69	Картометрический метод	25,00	—
2092717	674 792,87	1 450 934,64	Картометрический метод	25,00	—

Раздел 2

Сведения о местоположении границ объекта

1	2	3	4	5	6
2092718	674 829,62	1 450 948,59	Картометрический метод	25,00	—
2092719	674 870,92	1 450 964,25	Картометрический метод	25,00	—
2092720	674 880,54	1 450 967,94	Картометрический метод	25,00	—
2092721	674 882,90	1 450 968,88	Картометрический метод	25,00	—
2092722	674 895,17	1 450 980,94	Картометрический метод	25,00	—
2092723	674 920,78	1 450 992,24	Картометрический метод	25,00	—
2092724	674 932,02	1 450 990,98	Картометрический метод	25,00	—
2092725	674 955,75	1 450 995,37	Картометрический метод	25,00	—
2092726	674 961,38	1 451 005,42	Картометрический метод	25,00	—
2092727	675 001,17	1 451 016,27	Картометрический метод	25,00	—
2092728	675 007,59	1 451 016,72	Картометрический метод	25,00	—
2092729	675 077,72	1 451 020,61	Картометрический метод	25,00	—
2092730	675 115,86	1 451 021,77	Картометрический метод	25,00	—
2092731	675 132,92	1 451 021,78	Картометрический метод	25,00	—
2092732	675 164,39	1 451 020,63	Картометрический метод	25,00	—
2092733	675 216,03	1 451 024,88	Картометрический метод	25,00	—
2092734	675 206,66	1 451 032,41	Картометрический метод	25,00	—
2092660	675 196,67	1 451 033,67	Картометрический метод	25,00	—
Т					
2092735	670 936,91	1 453 680,70	Картометрический метод	25,00	—
2092736	670 912,16	1 453 670,52	Картометрический метод	25,00	—
2092737	670 907,27	1 453 662,82	Картометрический метод	25,00	—
2092738	670 902,73	1 453 665,41	Картометрический метод	25,00	—
2092739	670 895,70	1 453 663,76	Картометрический метод	25,00	—
2092740	670 892,11	1 453 660,72	Картометрический метод	25,00	—
2092741	670 884,53	1 453 652,44	Картометрический метод	25,00	—
2092742	670 874,44	1 453 661,51	Картометрический метод	25,00	—
2092743	670 862,93	1 453 671,48	Картометрический метод	25,00	—
2092744	670 844,04	1 453 674,60	Картометрический метод	25,00	—
2092745	670 842,26	1 453 654,99	Картометрический метод	25,00	—
2092746	670 848,78	1 453 653,95	Картометрический метод	25,00	—
2092747	670 848,24	1 453 649,89	Картометрический метод	25,00	—
2092748	670 828,69	1 453 652,44	Картометрический метод	25,00	—
2092749	670 795,54	1 453 654,21	Картометрический метод	25,00	—
2092750	670 744,01	1 453 501,40	Картометрический метод	25,00	—
2092751	670 800,12	1 453 479,27	Картометрический метод	25,00	—
2092752	670 828,51	1 453 511,67	Картометрический метод	25,00	—
2092753	670 862,67	1 453 564,21	Картометрический метод	25,00	—
2092754	670 877,99	1 453 555,75	Картометрический метод	25,00	—
2092755	670 894,90	1 453 586,09	Картометрический метод	25,00	—
2092756	670 892,16	1 453 594,96	Картометрический метод	25,00	—
2092757	670 904,86	1 453 618,39	Картометрический метод	25,00	—
2092758	670 934,00	1 453 619,79	Картометрический метод	25,00	—
2092759	670 933,18	1 453 643,79	Картометрический метод	25,00	—
2092760	670 940,71	1 453 668,42	Картометрический метод	25,00	—
2092735	670 936,91	1 453 680,70	Картометрический метод	25,00	—
Т					
2092761	669 768,35	1 451 108,14	Картометрический метод	25,00	—
2092762	669 764,06	1 451 064,80	Картометрический метод	25,00	—
2092763	669 762,97	1 451 046,80	Картометрический метод	25,00	—
2092764	669 758,27	1 451 001,32	Картометрический метод	25,00	—
2092765	669 759,44	1 450 988,23	Картометрический метод	25,00	—
2092766	669 763,42	1 450 943,94	Картометрический метод	25,00	—
2092767	669 784,99	1 450 894,41	Картометрический метод	25,00	—
2092768	669 807,48	1 450 885,95	Картометрический метод	25,00	—

Раздел 2

Сведения о местоположении границ объекта

1	2	3	4	5	6
2092769	669 814,02	1 450 893,02	Картометрический метод	25,00	—
2092770	669 823,99	1 450 893,23	Картометрический метод	25,00	—
2092771	669 831,39	1 450 904,83	Картометрический метод	25,00	—
2092772	669 833,58	1 450 924,28	Картометрический метод	25,00	—
2092773	669 848,31	1 450 925,70	Картометрический метод	25,00	—
2092774	669 856,15	1 450 945,71	Картометрический метод	25,00	—
2092775	669 854,04	1 450 962,06	Картометрический метод	25,00	—
2092776	669 870,40	1 450 984,12	Картометрический метод	25,00	—
2092777	669 871,75	1 450 993,18	Картометрический метод	25,00	—
2092778	669 856,93	1 451 011,01	Картометрический метод	25,00	—
2092779	669 853,89	1 451 017,29	Картометрический метод	25,00	—
2092780	669 855,91	1 451 053,42	Картометрический метод	25,00	—
2092781	669 836,87	1 451 075,52	Картометрический метод	25,00	—
2092782	669 836,37	1 451 087,62	Картометрический метод	25,00	—
2092783	669 821,97	1 451 103,24	Картометрический метод	25,00	—
2092761	669 768,35	1 451 108,14	Картометрический метод	25,00	—
Т					
2092784	669 087,21	1 456 380,85	Картометрический метод	25,00	—
2092785	669 050,47	1 456 375,06	Картометрический метод	25,00	—
2092786	669 050,32	1 456 368,82	Картометрический метод	25,00	—
2092787	669 007,63	1 456 350,97	Картометрический метод	25,00	—
2092788	669 009,99	1 456 339,67	Картометрический метод	25,00	—
2092789	668 978,33	1 456 315,53	Картометрический метод	25,00	—
2092790	668 922,73	1 456 284,93	Картометрический метод	25,00	—
2092791	668 890,88	1 456 267,09	Картометрический метод	25,00	—
2092792	668 867,50	1 456 254,14	Картометрический метод	25,00	—
2092793	668 866,84	1 456 253,78	Картометрический метод	25,00	—
2092794	668 862,88	1 456 251,58	Картометрический метод	25,00	—
2092795	668 861,59	1 456 250,86	Картометрический метод	25,00	—
2092796	668 855,43	1 456 247,46	Картометрический метод	25,00	—
2092797	668 872,55	1 456 204,18	Картометрический метод	25,00	—
2092798	668 908,70	1 456 213,21	Картометрический метод	25,00	—
2092799	668 911,00	1 456 232,51	Картометрический метод	25,00	—
2092800	668 911,87	1 456 239,92	Картометрический метод	25,00	—
2092801	668 911,92	1 456 252,48	Картометрический метод	25,00	—
2092802	668 913,11	1 456 256,14	Картометрический метод	25,00	—
2092803	668 912,55	1 456 260,79	Картометрический метод	25,00	—
2092804	668 925,04	1 456 270,85	Картометрический метод	25,00	—
2092805	668 938,30	1 456 278,71	Картометрический метод	25,00	—
2092806	668 997,87	1 456 305,52	Картометрический метод	25,00	—
2092807	669 031,69	1 456 318,10	Картометрический метод	25,00	—
2092808	669 062,35	1 456 326,07	Картометрический метод	25,00	—
2092809	669 074,72	1 456 327,58	Картометрический метод	25,00	—
2092810	669 097,16	1 456 316,73	Картометрический метод	25,00	—
2092811	669 102,99	1 456 317,53	Картометрический метод	25,00	—
2092812	669 101,78	1 456 331,84	Картометрический метод	25,00	—
2092813	669 091,63	1 456 348,03	Картометрический метод	25,00	—
2092814	669 097,47	1 456 349,27	Картометрический метод	25,00	—
2092815	669 090,69	1 456 362,75	Картометрический метод	25,00	—
2092784	669 087,21	1 456 380,85	Картометрический метод	25,00	—
Т					
2092816	669 432,23	1 456 622,22	Картометрический метод	25,00	—
2092817	669 418,88	1 456 618,93	Картометрический метод	25,00	—
2092818	669 409,82	1 456 615,07	Картометрический метод	25,00	—
2092819	669 399,82	1 456 609,13	Картометрический метод	25,00	—

Раздел 2

Сведения о местоположении границ объекта

1	2	3	4	5	6
2092820	669 392,64	1 456 603,74	Картометрический метод	25,00	—
2092821	669 385,12	1 456 596,16	Картометрический метод	25,00	—
2092822	669 381,01	1 456 589,42	Картометрический метод	25,00	—
2092823	669 366,11	1 456 585,00	Картометрический метод	25,00	—
2092824	669 359,31	1 456 583,07	Картометрический метод	25,00	—
2092825	669 326,36	1 456 567,88	Картометрический метод	25,00	—
2092826	669 328,95	1 456 559,99	Картометрический метод	25,00	—
2092827	669 337,98	1 456 532,37	Картометрический метод	25,00	—
2092828	669 357,62	1 456 528,74	Картометрический метод	25,00	—
2092829	669 373,88	1 456 531,93	Картометрический метод	25,00	—
2092830	669 383,87	1 456 535,38	Картометрический метод	25,00	—
2092831	669 388,49	1 456 535,18	Картометрический метод	25,00	—
2092832	669 391,15	1 456 535,06	Картометрический метод	25,00	—
2092833	669 391,96	1 456 542,04	Картометрический метод	25,00	—
2092834	669 418,74	1 456 559,32	Картометрический метод	25,00	—
2092835	669 418,45	1 456 591,93	Картометрический метод	25,00	—
2092836	669 510,82	1 456 595,38	Картометрический метод	25,00	—
2092837	669 511,23	1 456 602,17	Картометрический метод	25,00	—
2092816	669 432,23	1 456 622,22	Картометрический метод	25,00	—
Т					
2092838	668 322,52	1 455 728,76	Картометрический метод	25,00	—
2092839	668 293,58	1 455 691,97	Картометрический метод	25,00	—
2092840	668 313,75	1 455 677,26	Картометрический метод	25,00	—
2092841	668 321,33	1 455 686,84	Картометрический метод	25,00	—
2092842	668 392,29	1 455 630,98	Картометрический метод	25,00	—
2092843	668 395,36	1 455 612,33	Картометрический метод	25,00	—
2092844	668 400,21	1 455 612,87	Картометрический метод	25,00	—
2092845	668 406,99	1 455 614,92	Картометрический метод	25,00	—
2092846	668 421,76	1 455 637,81	Картометрический метод	25,00	—
2092847	668 375,21	1 455 676,18	Картометрический метод	25,00	—
2092848	668 379,04	1 455 680,82	Картометрический метод	25,00	—
2092838	668 322,52	1 455 728,76	Картометрический метод	25,00	—
Т					
2092849	673 066,45	1 449 990,81	Картометрический метод	25,00	—
2092850	673 021,78	1 449 941,20	Картометрический метод	25,00	—
2092851	673 051,12	1 449 916,08	Картометрический метод	25,00	—
2092852	673 061,43	1 449 928,12	Картометрический метод	25,00	—
2092853	673 086,91	1 449 906,74	Картометрический метод	25,00	—
2092854	673 119,94	1 449 945,99	Картометрический метод	25,00	—
2092849	673 066,45	1 449 990,81	Картометрический метод	25,00	—
Т					
2092855	668 721,65	1 455 773,60	Картометрический метод	25,00	—
2092856	668 669,36	1 455 763,89	Картометрический метод	25,00	—
2092857	668 649,47	1 455 759,56	Картометрический метод	25,00	—
2092858	668 652,95	1 455 745,91	Картометрический метод	25,00	—
2092859	668 683,85	1 455 711,15	Картометрический метод	25,00	—
2092860	668 689,89	1 455 709,37	Картометрический метод	25,00	—
2092861	668 728,22	1 455 708,43	Картометрический метод	25,00	—
2092862	668 735,06	1 455 709,78	Картометрический метод	25,00	—
2092863	668 735,57	1 455 723,44	Картометрический метод	25,00	—
2092864	668 734,61	1 455 730,13	Картометрический метод	25,00	—
2092865	668 725,32	1 455 755,67	Картометрический метод	25,00	—
2092855	668 721,65	1 455 773,60	Картометрический метод	25,00	—
Т					
2092866	669 397,89	1 456 474,04	Картометрический метод	25,00	—

Раздел 2

Сведения о местоположении границ объекта

1	2	3	4	5	6
2092867	669 390,82	1 456 473,89	Картометрический метод	25,00	—
2092868	669 389,42	1 456 472,78	Картометрический метод	25,00	—
2092869	669 386,74	1 456 471,50	Картометрический метод	25,00	—
2092870	669 358,62	1 456 451,37	Картометрический метод	25,00	—
2092871	669 350,88	1 456 461,14	Картометрический метод	25,00	—
2092872	669 342,09	1 456 453,98	Картометрический метод	25,00	—
2092873	669 347,56	1 456 447,28	Картометрический метод	25,00	—
2092874	669 347,19	1 456 446,95	Картометрический метод	25,00	—
2092875	669 363,98	1 456 427,99	Картометрический метод	25,00	—
2092876	669 373,99	1 456 416,06	Картометрический метод	25,00	—
2092877	669 371,63	1 456 414,53	Картометрический метод	25,00	—
2092878	669 374,82	1 456 409,44	Картометрический метод	25,00	—
2092879	669 383,19	1 456 396,81	Картометрический метод	25,00	—
2092880	669 392,94	1 456 402,89	Картометрический метод	25,00	—
2092881	669 405,82	1 456 406,30	Картометрический метод	25,00	—
2092882	669 415,50	1 456 410,95	Картометрический метод	25,00	—
2092883	669 438,99	1 456 422,61	Картометрический метод	25,00	—
2092884	669 413,90	1 456 455,38	Картометрический метод	25,00	—
2092885	669 405,76	1 456 465,71	Картометрический метод	25,00	—
2092866	669 397,89	1 456 474,04	Картометрический метод	25,00	—
Т					
2092886	671 374,08	1 455 346,60	Картометрический метод	25,00	—
2092887	671 341,41	1 455 293,15	Картометрический метод	25,00	—
2092888	671 383,52	1 455 268,56	Картометрический метод	25,00	—
2092889	671 398,96	1 455 277,14	Картометрический метод	25,00	—
2092890	671 413,36	1 455 289,51	Картометрический метод	25,00	—
2092891	671 413,56	1 455 289,68	Картометрический метод	25,00	—
2092892	671 414,44	1 455 290,45	Картометрический метод	25,00	—
2092893	671 414,67	1 455 290,69	Картометрический метод	25,00	—
2092894	671 420,15	1 455 296,66	Картометрический метод	25,00	—
2092895	671 421,87	1 455 300,96	Картометрический метод	25,00	—
2092896	671 422,21	1 455 309,02	Картометрический метод	25,00	—
2092897	671 421,27	1 455 313,62	Картометрический метод	25,00	—
2092898	671 421,21	1 455 313,92	Картометрический метод	25,00	—
2092899	671 420,96	1 455 314,38	Картометрический метод	25,00	—
2092886	671 374,08	1 455 346,60	Картометрический метод	25,00	—
Т					
2092900	675 472,14	1 451 088,33	Картометрический метод	25,00	—
2092901	675 460,62	1 451 081,52	Картометрический метод	25,00	—
2092902	675 453,64	1 451 071,17	Картометрический метод	25,00	—
2092903	675 425,56	1 451 022,09	Картометрический метод	25,00	—
2092904	675 413,70	1 451 010,46	Картометрический метод	25,00	—
2092905	675 408,53	1 451 008,89	Картометрический метод	25,00	—
2092906	675 444,34	1 450 979,42	Картометрический метод	25,00	—
2092907	675 453,64	1 450 970,78	Картометрический метод	25,00	—
2092900	675 472,14	1 451 088,33	Картометрический метод	25,00	—
Т					
2092908	668 682,33	1 457 282,65	Картометрический метод	25,00	—
2092909	668 678,00	1 457 249,32	Картометрический метод	25,00	—
2092910	668 654,46	1 457 221,28	Картометрический метод	25,00	—
2092911	668 680,46	1 457 195,97	Картометрический метод	25,00	—
2092912	668 684,51	1 457 192,30	Картометрический метод	25,00	—
2092913	668 718,85	1 457 226,57	Картометрический метод	25,00	—
2092908	668 682,33	1 457 282,65	Картометрический метод	25,00	—
Т					

Раздел 2

Сведения о местоположении границ объекта

1	2	3	4	5	6
2092914	669 666,32	1 456 552,77	Картометрический метод	25,00	—
2092915	669 639,46	1 456 548,47	Картометрический метод	25,00	—
2092916	669 625,09	1 456 546,17	Картометрический метод	25,00	—
2092917	669 639,05	1 456 528,09	Картометрический метод	25,00	—
2092918	669 618,55	1 456 512,14	Картометрический метод	25,00	—
2092919	669 622,42	1 456 507,35	Картометрический метод	25,00	—
2092920	669 633,58	1 456 493,53	Картометрический метод	25,00	—
2092921	669 641,40	1 456 497,38	Картометрический метод	25,00	—
2092922	669 649,52	1 456 509,20	Картометрический метод	25,00	—
2092923	669 658,13	1 456 509,74	Картометрический метод	25,00	—
2092924	669 679,31	1 456 514,13	Картометрический метод	25,00	—
2092925	669 688,64	1 456 518,66	Картометрический метод	25,00	—
2092926	669 687,90	1 456 524,06	Картометрический метод	25,00	—
2092914	669 666,32	1 456 552,77	Картометрический метод	25,00	—
Т					
2092927	669 723,26	1 456 562,28	Картометрический метод	25,00	—
2092928	669 704,56	1 456 560,69	Картометрический метод	25,00	—
2092929	669 686,78	1 456 558,96	Картометрический метод	25,00	—
2092930	669 684,37	1 456 558,73	Картометрический метод	25,00	—
2092931	669 675,26	1 456 545,58	Картометрический метод	25,00	—
2092932	669 688,20	1 456 529,90	Картометрический метод	25,00	—
2092933	669 691,07	1 456 518,84	Картометрический метод	25,00	—
2092934	669 692,38	1 456 516,71	Картометрический метод	25,00	—
2092935	669 699,06	1 456 519,14	Картометрический метод	25,00	—
2092936	669 709,33	1 456 522,88	Картометрический метод	25,00	—
2092937	669 728,13	1 456 526,31	Картометрический метод	25,00	—
2092938	669 741,01	1 456 528,74	Картометрический метод	25,00	—
2092939	669 739,98	1 456 533,45	Картометрический метод	25,00	—
2092940	669 732,40	1 456 547,48	Картометрический метод	25,00	—
2092941	669 726,75	1 456 544,26	Картометрический метод	25,00	—
2092927	669 723,26	1 456 562,28	Картометрический метод	25,00	—
Т					
2092942	669 369,82	1 456 387,17	Картометрический метод	25,00	—
2092943	669 364,54	1 456 384,46	Картометрический метод	25,00	—
2092944	669 343,85	1 456 365,42	Картометрический метод	25,00	—
2092945	669 336,74	1 456 357,66	Картометрический метод	25,00	—
2092946	669 331,76	1 456 349,15	Картометрический метод	25,00	—
2092947	669 336,97	1 456 347,81	Картометрический метод	25,00	—
2092948	669 369,57	1 456 324,56	Картометрический метод	25,00	—
2092949	669 374,01	1 456 330,51	Картометрический метод	25,00	—
2092950	669 374,69	1 456 331,48	Картометрический метод	25,00	—
2092951	669 370,30	1 456 334,52	Картометрический метод	25,00	—
2092952	669 371,88	1 456 338,87	Картометрический метод	25,00	—
2092953	669 369,46	1 456 340,92	Картометрический метод	25,00	—
2092954	669 378,38	1 456 354,25	Картометрический метод	25,00	—
2092955	669 385,67	1 456 360,27	Картометрический метод	25,00	—
2092956	669 393,43	1 456 367,27	Картометрический метод	25,00	—
2092957	669 383,97	1 456 377,44	Картометрический метод	25,00	—
2092942	669 369,82	1 456 387,17	Картометрический метод	25,00	—
Т					
2092958	669 264,51	1 447 990,67	Картометрический метод	25,00	—
2092959	669 210,07	1 447 947,88	Картометрический метод	25,00	—
2092960	669 213,13	1 447 933,57	Картометрический метод	25,00	—
2092961	669 223,08	1 447 928,28	Картометрический метод	25,00	—
2092962	669 277,41	1 447 979,50	Картометрический метод	25,00	—

Раздел 2

Сведения о местоположении границ объекта					
1	2	3	4	5	6
2092958	669 264,51	1 447 990,67	Картометрический метод	25,00	—
Т					
2092963	668 458,81	1 448 442,88	Картометрический метод	25,00	—
2092964	668 457,26	1 448 437,76	Картометрический метод	25,00	—
2092965	668 467,25	1 448 379,83	Картометрический метод	25,00	—
2092966	668 468,80	1 448 370,82	Картометрический метод	25,00	—
2092967	668 479,22	1 448 375,61	Картометрический метод	25,00	—
2092968	668 488,84	1 448 440,50	Картометрический метод	25,00	—
2092963	668 458,81	1 448 442,88	Картометрический метод	25,00	—
Т					
2092969	668 601,94	1 455 509,42	Картометрический метод	25,00	—
2092970	668 605,18	1 455 481,07	Картометрический метод	25,00	—
2092971	668 602,23	1 455 480,65	Картометрический метод	25,00	—
2092972	668 605,44	1 455 458,21	Картометрический метод	25,00	—
2092973	668 622,54	1 455 460,18	Картометрический метод	25,00	—
2092974	668 612,48	1 455 546,50	Картометрический метод	25,00	—
2092975	668 597,89	1 455 544,83	Картометрический метод	25,00	—
2092969	668 601,94	1 455 509,42	Картометрический метод	25,00	—
Т					
2092976	669 292,94	1 456 491,10	Картометрический метод	25,00	—
2092977	669 241,01	1 456 451,71	Картометрический метод	25,00	—
2092978	669 247,77	1 456 442,30	Картометрический метод	25,00	—
2092979	669 255,96	1 456 448,37	Картометрический метод	25,00	—
2092980	669 258,91	1 456 444,83	Картометрический метод	25,00	—
2092981	669 285,43	1 456 465,01	Картометрический метод	25,00	—
2092982	669 312,69	1 456 475,08	Картометрический метод	25,00	—
2092983	669 310,85	1 456 485,11	Картометрический метод	25,00	—
2092976	669 292,94	1 456 491,10	Картометрический метод	25,00	—
Т					
2092984	669 588,13	1 456 590,17	Картометрический метод	25,00	—
2092985	669 588,50	1 456 573,20	Картометрический метод	25,00	—
2092986	669 592,09	1 456 566,79	Картометрический метод	25,00	—
2092987	669 592,17	1 456 559,59	Картометрический метод	25,00	—
2092988	669 578,56	1 456 558,80	Картометрический метод	25,00	—
2092989	669 578,98	1 456 553,60	Картометрический метод	25,00	—
2092990	669 592,48	1 456 534,58	Картометрический метод	25,00	—
2092991	669 615,95	1 456 551,71	Картометрический метод	25,00	—
2092992	669 603,04	1 456 583,02	Картометрический метод	25,00	—
2092984	669 588,13	1 456 590,17	Картометрический метод	25,00	—
Т					
2092993	669 112,09	1 447 825,93	Картометрический метод	25,00	—
2092994	669 106,20	1 447 821,95	Картометрический метод	25,00	—
2092995	669 101,06	1 447 818,48	Картометрический метод	25,00	—
2092996	669 099,07	1 447 822,16	Картометрический метод	25,00	—
2092997	669 084,34	1 447 805,97	Картометрический метод	25,00	—
2092998	669 079,37	1 447 802,61	Картометрический метод	25,00	—
2092999	669 080,90	1 447 800,35	Картометрический метод	25,00	—
2093000	669 070,06	1 447 792,86	Картометрический метод	25,00	—
2093001	669 079,09	1 447 779,69	Картометрический метод	25,00	—
2093002	669 089,87	1 447 787,08	Картометрический метод	25,00	—
2093003	669 094,84	1 447 790,44	Картометрический метод	25,00	—
2093004	669 112,12	1 447 802,12	Картометрический метод	25,00	—
2093005	669 117,26	1 447 805,59	Картометрический метод	25,00	—
2093006	669 123,15	1 447 809,57	Картометрический метод	25,00	—
2092993	669 112,09	1 447 825,93	Картометрический метод	25,00	—

Раздел 2

Сведения о местоположении границ объекта

1	2	3	4	5	6
Т					
2093007	668 338,58	1 448 715,20	Картометрический метод	25,00	—
2093008	668 322,61	1 448 696,76	Картометрический метод	25,00	—
2093009	668 307,52	1 448 671,47	Картометрический метод	25,00	—
2093010	668 312,02	1 448 651,10	Картометрический метод	25,00	—
2093011	668 320,67	1 448 640,19	Картометрический метод	25,00	—
2093012	668 335,74	1 448 652,44	Картометрический метод	25,00	—
2093013	668 317,61	1 448 674,31	Картометрический метод	25,00	—
2093014	668 326,02	1 448 693,98	Картометрический метод	25,00	—
2093015	668 335,58	1 448 703,09	Картометрический метод	25,00	—
2093016	668 344,14	1 448 703,79	Картометрический метод	25,00	—
2093007	668 338,58	1 448 715,20	Картометрический метод	25,00	—
Т					
2093017	669 409,25	1 456 545,77	Картометрический метод	25,00	—
2093018	669 402,71	1 456 544,87	Картометрический метод	25,00	—
2093019	669 395,94	1 456 540,68	Картометрический метод	25,00	—
2093020	669 393,72	1 456 495,01	Картометрический метод	25,00	—
2093021	669 419,47	1 456 510,40	Картометрический метод	25,00	—
2093022	669 418,75	1 456 518,46	Картометрический метод	25,00	—
2093023	669 410,19	1 456 529,82	Картометрический метод	25,00	—
2093017	669 409,25	1 456 545,77	Картометрический метод	25,00	—
Т					
2093024	669 318,22	1 448 807,63	Картометрический метод	25,00	—
2093025	669 314,10	1 448 798,30	Картометрический метод	25,00	—
2093026	669 299,85	1 448 778,90	Картометрический метод	25,00	—
2093027	669 310,36	1 448 766,83	Картометрический метод	25,00	—
2093028	669 321,07	1 448 771,97	Картометрический метод	25,00	—
2093029	669 325,64	1 448 775,73	Картометрический метод	25,00	—
2093030	669 339,42	1 448 792,05	Картометрический метод	25,00	—
2093024	669 318,22	1 448 807,63	Картометрический метод	25,00	—
Т					
2093031	668 421,16	1 455 950,71	Картометрический метод	25,00	—
2093032	668 410,74	1 455 907,44	Картометрический метод	25,00	—
2093033	668 420,93	1 455 906,29	Картометрический метод	25,00	—
2093034	668 428,18	1 455 938,62	Картометрический метод	25,00	—
2093035	668 462,85	1 455 930,93	Картометрический метод	25,00	—
2093036	668 464,18	1 455 937,85	Картометрический метод	25,00	—
2093037	668 464,96	1 455 941,10	Картометрический метод	25,00	—
2093031	668 421,16	1 455 950,71	Картометрический метод	25,00	—
Т					
2093038	669 128,38	1 456 171,60	Картометрический метод	25,00	—
2093039	669 120,10	1 456 160,52	Картометрический метод	25,00	—
2093040	669 116,36	1 456 149,33	Картометрический метод	25,00	—
2093041	669 111,16	1 456 153,05	Картометрический метод	25,00	—
2093042	669 107,59	1 456 148,05	Картометрический метод	25,00	—
2093043	669 113,61	1 456 143,76	Картометрический метод	25,00	—
2093044	669 120,30	1 456 136,43	Картометрический метод	25,00	—
2093045	669 126,59	1 456 128,46	Картометрический метод	25,00	—
2093046	669 134,47	1 456 134,04	Картометрический метод	25,00	—
2093047	669 136,50	1 456 137,47	Картометрический метод	25,00	—
2093048	669 134,71	1 456 138,84	Картометрический метод	25,00	—
2093049	669 143,84	1 456 154,13	Картометрический метод	25,00	—
2093050	669 136,11	1 456 158,75	Картометрический метод	25,00	—
2093051	669 135,87	1 456 165,62	Картометрический метод	25,00	—
2093038	669 128,38	1 456 171,60	Картометрический метод	25,00	—

Раздел 2

Сведения о местоположении границ объекта

1	2	3	4	5	6
Т					
2093052	669 270,89	1 456 447,07	Картометрический метод	25,00	—
2093053	669 237,87	1 456 422,69	Картометрический метод	25,00	—
2093054	669 246,98	1 456 411,52	Картометрический метод	25,00	—
2093055	669 279,47	1 456 435,80	Картометрический метод	25,00	—
2093056	669 271,44	1 456 446,83	Картометрический метод	25,00	—
2093052	669 270,89	1 456 447,07	Картометрический метод	25,00	—
Т					
2093057	669 113,42	1 455 895,61	Картометрический метод	25,00	—
2093058	669 104,53	1 455 891,41	Картометрический метод	25,00	—
2093059	669 092,11	1 455 894,09	Картометрический метод	25,00	—
2093060	669 087,79	1 455 875,54	Картометрический метод	25,00	—
2093061	669 105,87	1 455 871,69	Картометрический метод	25,00	—
2093062	669 121,19	1 455 878,20	Картометрический метод	25,00	—
2093057	669 113,42	1 455 895,61	Картометрический метод	25,00	—
Т					
2093063	670 192,27	1 453 208,37	Картометрический метод	25,00	—
2093064	670 184,50	1 453 199,92	Картометрический метод	25,00	—
2093065	670 176,80	1 453 192,17	Картометрический метод	25,00	—
2093066	670 174,17	1 453 190,38	Картометрический метод	25,00	—
2093067	670 169,37	1 453 184,80	Картометрический метод	25,00	—
2093068	670 181,19	1 453 176,55	Картометрический метод	25,00	—
2093069	670 184,20	1 453 175,86	Картометрический метод	25,00	—
2093070	670 187,57	1 453 175,73	Картометрический метод	25,00	—
2093071	670 193,15	1 453 177,68	Картометрический метод	25,00	—
2093072	670 200,04	1 453 199,87	Картометрический метод	25,00	—
2093063	670 192,27	1 453 208,37	Картометрический метод	25,00	—
Т					
2093073	669 013,82	1 455 912,52	Картометрический метод	25,00	—
2093074	669 000,95	1 455 911,11	Картометрический метод	25,00	—
2093075	668 986,83	1 455 911,01	Картометрический метод	25,00	—
2093076	668 990,81	1 455 890,01	Картометрический метод	25,00	—
2093077	668 998,08	1 455 893,95	Картометрический метод	25,00	—
2093078	669 008,83	1 455 891,08	Картометрический метод	25,00	—
2093073	669 013,82	1 455 912,52	Картометрический метод	25,00	—
Т					
2093079	668 902,76	1 448 734,95	Картометрический метод	25,00	—
2093080	668 891,75	1 448 724,02	Картометрический метод	25,00	—
2093081	668 912,27	1 448 705,26	Картометрический метод	25,00	—
2093082	668 922,48	1 448 716,51	Картометрический метод	25,00	—
2093079	668 902,76	1 448 734,95	Картометрический метод	25,00	—
Т					
2093083	669 151,25	1 457 275,31	Картометрический метод	25,00	—
2093084	669 136,80	1 457 261,49	Картометрический метод	25,00	—
2093085	669 150,61	1 457 247,03	Картометрический метод	25,00	—
2093086	669 165,07	1 457 260,86	Картометрический метод	25,00	—
2093083	669 151,25	1 457 275,31	Картометрический метод	25,00	—
Т					
2093087	668 410,90	1 455 900,43	Картометрический метод	25,00	—
2093088	668 410,50	1 455 894,81	Картометрический метод	25,00	—
2093089	668 411,57	1 455 891,92	Картометрический метод	25,00	—
2093090	668 445,47	1 455 871,52	Картометрический метод	25,00	—
2093091	668 446,38	1 455 873,05	Картометрический метод	25,00	—
2093092	668 448,18	1 455 879,55	Картометрический метод	25,00	—
2093093	668 418,34	1 455 894,76	Картометрический метод	25,00	—

Раздел 2

Сведения о местоположении границ объекта					
1	2	3	4	5	6
2093094	668 419,40	1 455 899,50	Картометрический метод	25,00	—
2093087	668 410,90	1 455 900,43	Картометрический метод	25,00	—
Т					
2093095	668 572,62	1 458 242,61	Картометрический метод	25,00	—
2093096	668 554,19	1 458 242,53	Картометрический метод	25,00	—
2093097	668 550,39	1 458 232,99	Картометрический метод	25,00	—
2093098	668 560,86	1 458 224,47	Картометрический метод	25,00	—
2093099	668 570,80	1 458 231,99	Картометрический метод	25,00	—
2093095	668 572,62	1 458 242,61	Картометрический метод	25,00	—
Т					
2093100	668 368,37	1 447 941,72	Картометрический метод	25,00	—
2093101	668 366,64	1 447 928,68	Картометрический метод	25,00	—
2093102	668 385,47	1 447 926,17	Картометрический метод	25,00	—
2093103	668 387,20	1 447 939,22	Картометрический метод	25,00	—
2093100	668 368,37	1 447 941,72	Картометрический метод	25,00	—
Т					
2093104	669 157,41	1 456 145,32	Картометрический метод	25,00	—
2093105	669 142,15	1 456 130,10	Картометрический метод	25,00	—
2093106	669 147,55	1 456 124,93	Картометрический метод	25,00	—
2093107	669 148,66	1 456 126,08	Картометрический метод	25,00	—
2093108	669 156,29	1 456 133,95	Картометрический метод	25,00	—
2093109	669 157,42	1 456 132,96	Картометрический метод	25,00	—
2093110	669 160,60	1 456 136,59	Картометрический метод	25,00	—
2093111	669 159,05	1 456 137,96	Картометрический метод	25,00	—
2093112	669 161,90	1 456 140,81	Картометрический метод	25,00	—
2093104	669 157,41	1 456 145,32	Картометрический метод	25,00	—
Т					
2093113	668 713,59	1 455 993,67	Картометрический метод	25,00	—
2093114	668 711,15	1 455 981,73	Картометрический метод	25,00	—
2093115	668 717,27	1 455 980,19	Картометрический метод	25,00	—
2093116	668 719,70	1 455 992,14	Картометрический метод	25,00	—
2093113	668 713,59	1 455 993,67	Картометрический метод	25,00	—
3. Сведения о характерных точках части (частей) границы объекта					
1	2	3	4	5	6
—	—	—	—	—	—

Раздел 3

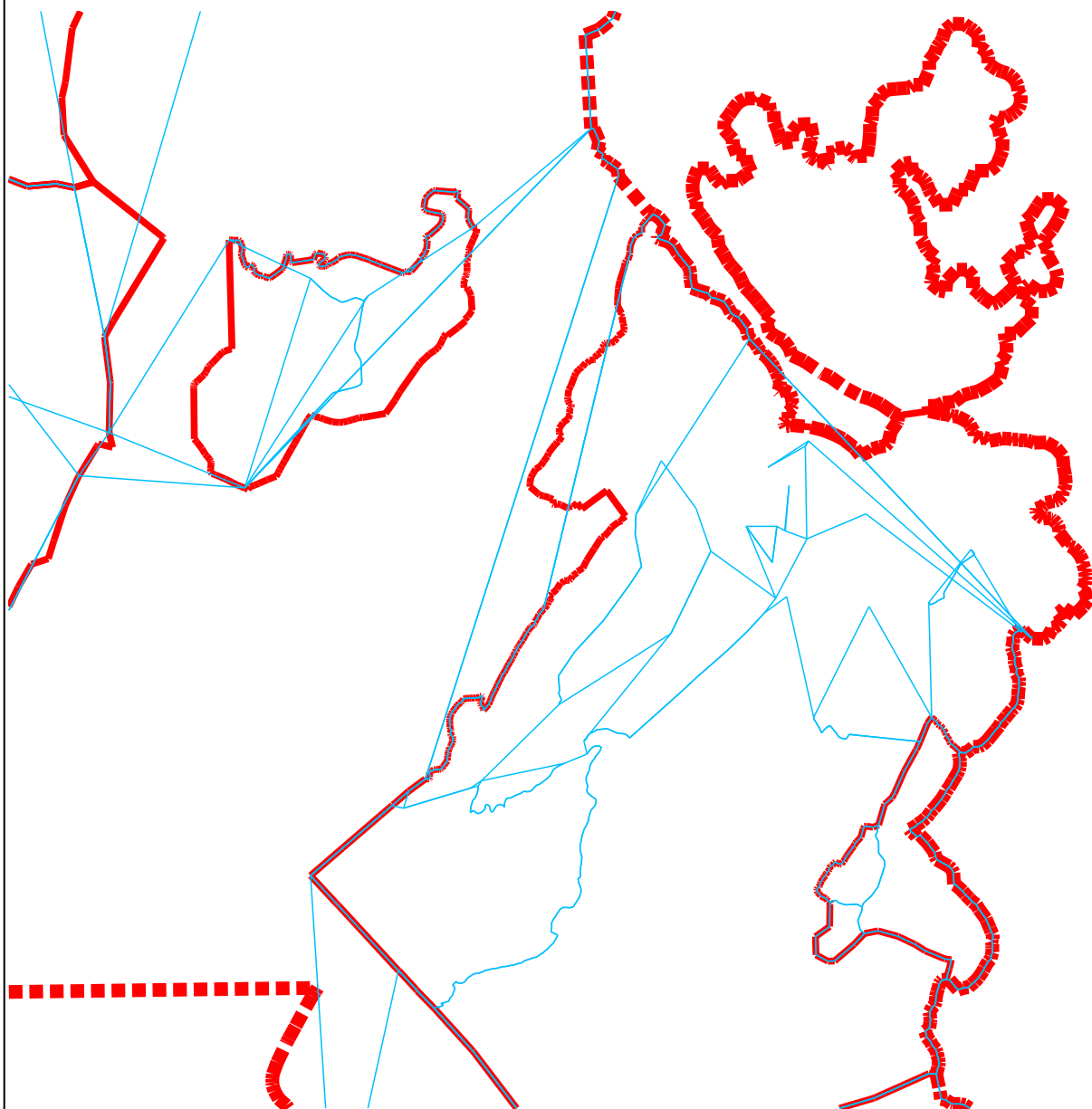
Сведения о местоположении измененных (уточненных) границ объекта

1. Система координат МСК-51

2. Сведения о характерных точках границ объекта







Обозначение характерных точек границы	Существующие координаты, м		Измененные (уточненные) координаты, м		Метод определения координат характерной точки	Средняя квадратическая погрешность положения характерной точки (Mt), м	Описание обозначения точки на местности (при наличии)
	X	Y	X	Y			
1	2	3	4	5	6	7	8
—	—	—	—	—	—	—	—
3. Сведения о характерных точках части (частей) границы объекта							
1	2	3	4	5	6	7	8
—	—	—	—	—	—	—	—

Раздел 4
План границ объекта



Масштаб 1:50 000

Используемые условные знаки и обозначения:

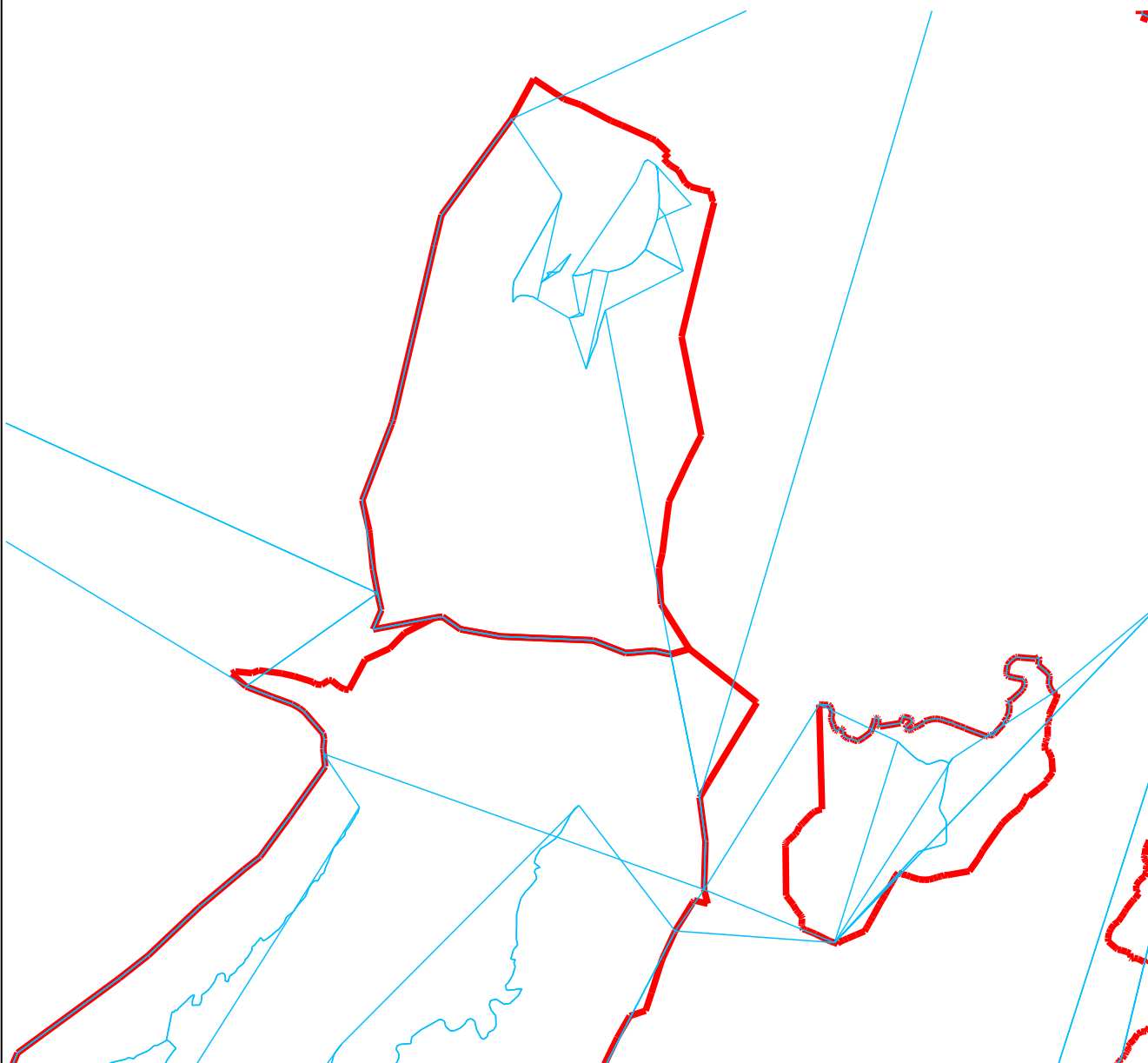
-  - Граница муниципального образования
-  - Граница населенного пункта
-  - Граница земельного участка
-  - Граница зон с особыми условиями использования территории
-  - Граница объектов культурного наследия
-  - Т (Зона размещения объектов транспортной инфраструктуры)

Подпись _____ Дата « 15 » февраля 20 24 г.

Место для оттиска печати (при наличии) лица, составившего описание местоположения границ объекта







Раздел 4
План границ объекта

7



Масштаб 1:50 000

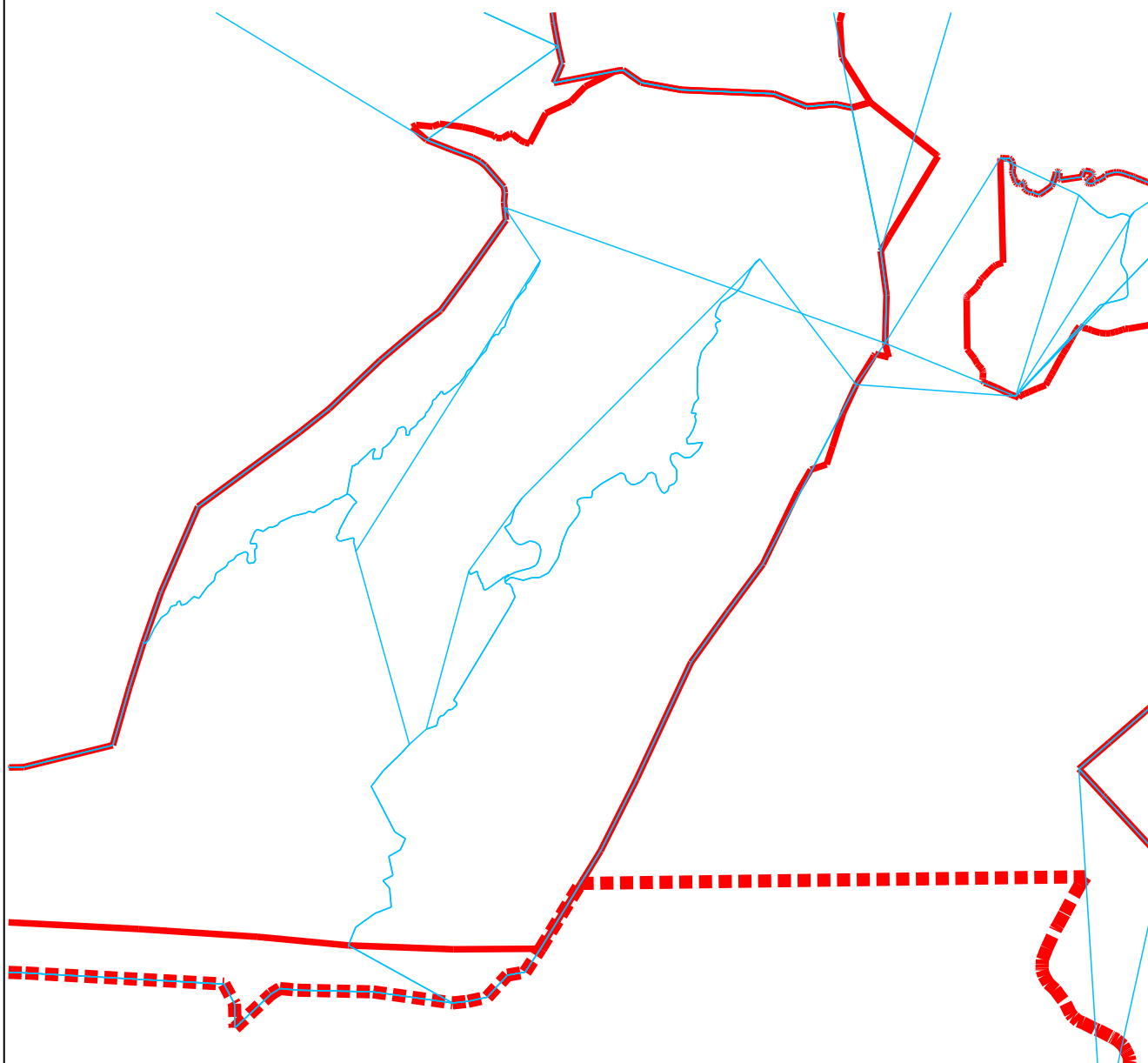
Используемые условные знаки и обозначения:

-  - Граница муниципального образования
-  - Граница населенного пункта
-  - Граница земельного участка
-  - Граница зон с особыми условиями использования территории
-  - Граница объектов культурного наследия
-  - Т (Зона размещения объектов транспортной инфраструктуры)

Подпись _____ Дата « 15 » февраля 20 24 г.







Место для оттиска печати (при наличии) лица, составившего описание местоположения границ объекта

Раздел 4
План границ объекта



Масштаб 1:50 000

Используемые условные знаки и обозначения:

-  - Граница муниципального образования
-  - Граница населенного пункта
-  - Граница земельного участка
-  - Граница зон с особыми условиями использования территории
-  - Граница объектов культурного наследия
-  - Т (Зона размещения объектов транспортной инфраструктуры)

Подпись _____ Дата « 15 » февраля 20 24 г.

Место для оттиска печати (при наличии) лица, составившего описание местоположения границ объекта

Прохождение границы		Описание прохождения границы
от точки	до точки	
1	2	3
—	—	—

ОПИСАНИЕ МЕСТОПОЛОЖЕНИЯ ГРАНИЦ
Зона сельскохозяйственного использования (СХ1)

(наименование объекта, местоположение границ которого описано (далее - объект))

Раздел 1

Сведения об объекте		
№ п/п	Характеристики объекта	Описание характеристик
1	2	3
1	Местоположение объекта	Мурманская область, г Полярный
2	Площадь объекта ± величина погрешности определения площади ($P \pm \Delta P$)	275 563 м ² ± 25 м ²
3	Иные характеристики объекта	Вид объекта реестра границ: Территориальная зона Виды разрешенного использования земельных участков, расположенных в территориальной зоне: Основной вид разрешенного использования: Растениеводство (1.1). Основной вид разрешенного использования: Животноводство (1.7). Основной вид разрешенного использования: Пчеловодство (1.12). Основной вид разрешенного использования: Ведение личного подсобного хозяйства на полевых участках (1.16). Основной вид разрешенного использования: Земельные участки (территории) общего пользования (12.0). Основной вид разрешенного использования: Для ведения личного подсобного хозяйства (приусадебный земельный участок) (2.2). Основной вид разрешенного использования: Земельные участки общего назначения (13.0).

Раздел 2

Сведения о местоположении границ объекта

1. Система координат МСК-51

2. Сведения о характерных точках границ объекта

Обозначение характерных точек границ	Координаты, м		Метод определения координат характерной точки	Средняя квадратическая погрешность положения характерной точки (Mt), м	Описание обозначения точки на местности (при наличии)
	X	Y			
1	2	3	4	5	6
CX1					
2072636	666 652,51	1 453 787,63	Картометрический метод	25,00	—
2072637	666 887,11	1 453 695,85	Картометрический метод	25,00	—
2072638	667 090,00	1 453 636,30	Картометрический метод	25,00	—
2072639	667 104,05	1 453 633,54	Картометрический метод	25,00	—
2072640	667 089,50	1 453 572,34	Картометрический метод	25,00	—
2072641	667 091,51	1 453 513,78	Картометрический метод	25,00	—
2072642	667 086,20	1 453 478,06	Картометрический метод	25,00	—
2072643	667 070,56	1 453 450,31	Картометрический метод	25,00	—
2072644	667 016,80	1 453 405,68	Картометрический метод	25,00	—
2072645	666 937,32	1 453 348,72	Картометрический метод	25,00	—
2072646	666 903,02	1 453 335,99	Картометрический метод	25,00	—
2072647	666 839,76	1 453 285,28	Картометрический метод	25,00	—
2072648	666 820,18	1 453 272,35	Картометрический метод	25,00	—
2072649	666 751,98	1 453 219,27	Картометрический метод	25,00	—
2072650	666 721,05	1 453 195,91	Картометрический метод	25,00	—
2072651	666 682,27	1 453 383,62	Картометрический метод	25,00	—
2072652	666 377,12	1 453 344,06	Картометрический метод	25,00	—
2072653	666 285,32	1 453 578,59	Картометрический метод	25,00	—
2072636	666 652,51	1 453 787,63	Картометрический метод	25,00	—
CX1					
2072654	668 120,67	1 455 911,90	Картометрический метод	25,00	—
2072655	668 103,83	1 455 934,89	Картометрический метод	25,00	—
2072656	668 082,78	1 455 897,77	Картометрический метод	25,00	—
2072657	668 114,85	1 455 897,30	Картометрический метод	25,00	—
2072654	668 120,67	1 455 911,90	Картометрический метод	25,00	—
CX1					
2072658	668 647,75	1 456 341,33	Картометрический метод	25,00	—
2072659	668 635,59	1 456 351,22	Картометрический метод	25,00	—
2072660	668 628,99	1 456 352,83	Картометрический метод	25,00	—
2072661	668 603,51	1 456 346,80	Картометрический метод	25,00	—
2072662	668 611,13	1 456 317,51	Картометрический метод	25,00	—
2072663	668 643,29	1 456 325,90	Картометрический метод	25,00	—
2072658	668 647,75	1 456 341,33	Картометрический метод	25,00	—
3. Сведения о характерных точках части (частей) границы объекта					
1	2	3	4	5	6
—	—	—	—	—	—

Раздел 3

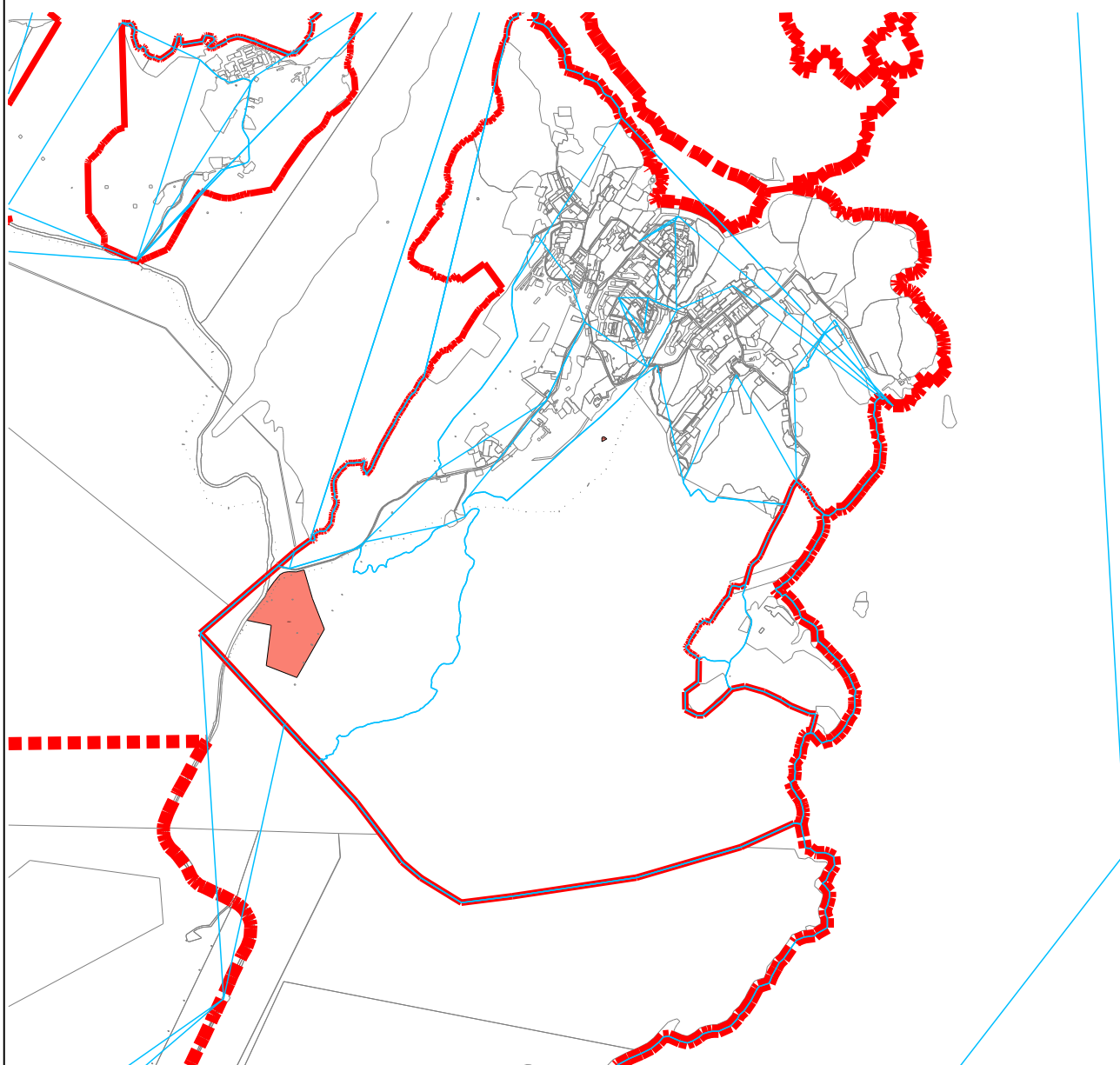
Сведения о местоположении измененных (уточненных) границ объекта

1. Система координат МСК-51

2. Сведения о характерных точках границ объекта







Обозначение характерных точек границы	Существующие координаты, м		Измененные (уточненные) координаты, м		Метод определения координат характерной точки	Средняя квадратическая погрешность положения характерной точки (Mt), м	Описание обозначения точки на местности (при наличии)
	X	Y	X	Y			
1	2	3	4	5	6	7	8
—	—	—	—	—	—	—	—
3. Сведения о характерных точках части (частей) границы объекта							
1	2	3	4	5	6	7	8
—	—	—	—	—	—	—	—

Раздел 4
План границ объекта



Масштаб 1:50 000

Используемые условные знаки и обозначения:

-  - Граница муниципального образования
-  - Граница населенного пункта
-  - Граница земельного участка
-  - Граница зон с особыми условиями использования территории
-  - Граница объектов культурного наследия
-  - СХ1 (Зона сельскохозяйственного использования)

Подпись _____ Дата « 15 » февраля 20 24 г.

Место для оттиска печати (при наличии) лица, составившего описание местоположения границ объекта

Прохождение границы		Описание прохождения границы
от точки	до точки	
1	2	3
—	—	—

ОПИСАНИЕ МЕСТОПОЛОЖЕНИЯ ГРАНИЦ

Зона рекреационного назначения (Р)

(наименование объекта, местоположение границ которого описано (далее - объект))

Раздел 1

Сведения об объекте

№ п/п	Характеристики объекта	Описание характеристик
1	2	3
1	Местоположение объекта	Мурманская область, г Полярный
2	Площадь объекта ± величина погрешности определения площади ($P \pm \Delta P$)	3 806 214 м² ± 25 м²
3	Иные характеристики объекта	<p>Вид объекта реестра границ: Территориальная зона</p> <p>Виды разрешенного использования земельных участков, расположенных в территориальной зоне:</p> <p>Основной вид разрешенного использования: Спорт (5.1). Вспомогательные виды: Коммунальное обслуживание (3).</p> <p>Основной вид разрешенного использования: Природно-познавательный туризм (5.2). Вспомогательные виды: Коммунальное обслуживание (3).</p> <p>Основной вид разрешенного использования: Поля для гольфа или конных прогулок (5.5). Вспомогательные виды: Коммунальное обслуживание (3).</p> <p>Основной вид разрешенного использования: Культурное развитие (3.6). Вспомогательные виды: Коммунальное обслуживание (3).</p> <p>Основной вид разрешенного использования: Общественное питание (4.6). Вспомогательные виды: Коммунальное обслуживание (3).</p> <p>Основной вид разрешенного использования: Развлечение (4.8). Вспомогательные виды: Коммунальное обслуживание (3).</p> <p>Основной вид разрешенного использования: Земельные участки (территории) общего пользования (12.0). Вспомогательные виды: Коммунальное обслуживание (3).</p> <p>Условно разрешенный вид разрешенного использования: Гостиничное обслуживание (4.7). Вспомогательные виды: Коммунальное обслуживание (3).</p> <p>Условно разрешенный вид разрешенного использования: Передвижное жилье (2.4). Вспомогательные виды: Коммунальное обслуживание (3).</p> <p>Условно разрешенный вид разрешенного использования: Магазины (4.4). Вспомогательные виды: Коммунальное обслуживание (3).</p> <p>Условно разрешенный вид разрешенного использования: Служебные гаражи (4.9). Вспомогательные виды: Коммунальное обслуживание (3).</p>

Раздел 2

Сведения о местоположении границ объекта

1. Система координат МСК-51

2. Сведения о характерных точках границ объекта

Обозначение характерных точек границ	Координаты, м		Метод определения координат характерной точки	Средняя квадратическая погрешность положения характерной точки (Mt), м	Описание обозначения точки на местности (при наличии)
	X	Y			
1	2	3	4	5	6
Р					
2077816	663 451,29	1 456 140,14	Картометрический метод	25,00	—
2077817	663 969,27	1 453 478,04	Картометрический метод	25,00	—
2077818	663 213,00	1 453 126,36	Картометрический метод	25,00	—
2077819	662 541,40	1 455 184,33	Картометрический метод	25,00	—
2077820	662 578,66	1 455 157,41	Картометрический метод	25,00	—
2077821	662 599,36	1 455 112,51	Картометрический метод	25,00	—
2077822	662 629,22	1 455 075,28	Картометрический метод	25,00	—
2077823	662 655,43	1 455 035,51	Картометрический метод	25,00	—
2077824	662 653,21	1 455 014,63	Картометрический метод	25,00	—
2077825	662 641,94	1 454 991,32	Картометрический метод	25,00	—
2077826	662 637,87	1 454 967,86	Картометрический метод	25,00	—
2077827	662 645,93	1 454 920,62	Картометрический метод	25,00	—
2077828	662 677,11	1 454 859,82	Картометрический метод	25,00	—
2077829	662 691,89	1 454 788,89	Картометрический метод	25,00	—
2077830	662 710,59	1 454 733,59	Картометрический метод	25,00	—
2077831	662 722,87	1 454 717,64	Картометрический метод	25,00	—
2077832	662 744,67	1 454 727,65	Картометрический метод	25,00	—
2077833	662 750,75	1 454 761,52	Картометрический метод	25,00	—
2077834	662 769,44	1 454 795,14	Картометрический метод	25,00	—
2077835	662 798,59	1 454 812,84	Картометрический метод	25,00	—
2077836	662 823,63	1 454 804,48	Картометрический метод	25,00	—
2077837	662 839,41	1 454 783,23	Картометрический метод	25,00	—
2077838	662 860,69	1 454 767,09	Картометрический метод	25,00	—
2077839	662 889,38	1 454 761,27	Картометрический метод	25,00	—
2077840	662 910,46	1 454 734,68	Картометрический метод	25,00	—
2077841	662 937,34	1 454 728,88	Картометрический метод	25,00	—
2077842	662 951,64	1 454 723,36	Картометрический метод	25,00	—
2077843	662 966,67	1 454 754,44	Картометрический метод	25,00	—
2077844	662 976,51	1 454 796,08	Картометрический метод	25,00	—
2077845	662 989,78	1 454 829,80	Картометрический метод	25,00	—
2077846	662 999,57	1 454 868,83	Картометрический метод	25,00	—
2077847	663 007,60	1 454 910,51	Картометрический метод	25,00	—
2077848	663 030,14	1 454 957,13	Картометрический метод	25,00	—
2077849	663 068,84	1 455 000,78	Картометрический метод	25,00	—
2077850	663 094,82	1 455 039,48	Картометрический метод	25,00	—
2077851	663 106,46	1 455 081,08	Картометрический метод	25,00	—
2077852	663 105,55	1 455 125,56	Картометрический метод	25,00	—
2077853	663 108,08	1 455 162,13	Картометрический метод	25,00	—
2077854	663 128,77	1 455 206,16	Картометрический метод	25,00	—
2077855	663 154,39	1 455 226,55	Картометрический метод	25,00	—
2077856	663 166,82	1 455 218,45	Картометрический метод	25,00	—
2077857	663 170,17	1 455 205,30	Картометрический метод	25,00	—
2077858	663 182,70	1 455 202,43	Картометрический метод	25,00	—
2077859	663 202,77	1 455 215,09	Картометрический метод	25,00	—
2077860	663 213,46	1 455 209,64	Картометрический метод	25,00	—
2077861	663 240,83	1 455 227,38	Картометрический метод	25,00	—

Раздел 2

Сведения о местоположении границ объекта

1	2	3	4	5	6
2077862	663 246,85	1 455 258,64	Картометрический метод	25,00	—
2077863	663 261,57	1 455 274,03	Картометрический метод	25,00	—
2077864	663 279,72	1 455 281,49	Картометрический метод	25,00	—
2077865	663 306,66	1 455 278,32	Картометрический метод	25,00	—
2077866	663 328,63	1 455 296,17	Картометрический метод	25,00	—
2077867	663 336,46	1 455 327,40	Картометрический метод	25,00	—
2077868	663 335,28	1 455 358,81	Картометрический метод	25,00	—
2077869	663 321,15	1 455 372,17	Картометрический метод	25,00	—
2077870	663 296,01	1 455 375,31	Картометрический метод	25,00	—
2077871	663 276,53	1 455 391,41	Картометрический метод	25,00	—
2077872	663 258,95	1 455 412,70	Картометрический метод	25,00	—
2077873	663 234,12	1 455 431,52	Картометрический метод	25,00	—
2077874	663 216,70	1 455 460,66	Картометрический метод	25,00	—
2077875	663 208,22	1 455 486,98	Картометрический метод	25,00	—
2077876	663 205,31	1 455 521,04	Картометрический метод	25,00	—
2077877	663 211,34	1 455 552,30	Картометрический метод	25,00	—
2077878	663 221,12	1 455 591,33	Картометрический метод	25,00	—
2077879	663 217,21	1 455 620,18	Картометрический метод	25,00	—
2077880	663 199,47	1 455 633,62	Картометрический метод	25,00	—
2077881	663 185,75	1 455 667,91	Картометрический метод	25,00	—
2077882	663 184,91	1 455 715,01	Картометрический метод	25,00	—
2077883	663 192,94	1 455 756,69	Картометрический метод	25,00	—
2077884	663 208,18	1 455 798,21	Картометрический метод	25,00	—
2077885	663 234,10	1 455 834,30	Картометрический метод	25,00	—
2077886	663 305,97	1 455 916,50	Картометрический метод	25,00	—
2077887	663 373,93	1 455 983,09	Картометрический метод	25,00	—
2077888	663 426,31	1 456 081,40	Картометрический метод	25,00	—
2077816	663 451,29	1 456 140,14	Картометрический метод	25,00	—
Р					
2077889	675 425,30	1 442 305,68	Картометрический метод	25,00	—
2077890	675 472,22	1 442 106,80	Картометрический метод	25,00	—
2077891	675 281,24	1 442 061,82	Картометрический метод	25,00	—
2077892	675 233,83	1 442 259,71	Картометрический метод	25,00	—
2077889	675 425,30	1 442 305,68	Картометрический метод	25,00	—
Р					
2077893	667 048,69	1 447 714,86	Картометрический метод	25,00	—
2077894	667 028,53	1 447 577,74	Картометрический метод	25,00	—
2077895	667 000,39	1 447 510,20	Картометрический метод	25,00	—
2077896	666 973,16	1 447 453,13	Картометрический метод	25,00	—
2077897	666 975,88	1 447 373,22	Картометрический метод	25,00	—
2077898	667 002,20	1 447 312,34	Картометрический метод	25,00	—
2077899	667 004,02	1 447 273,34	Картометрический метод	25,00	—
2077900	667 029,44	1 447 180,12	Картометрический метод	25,00	—
2077901	667 068,47	1 447 093,56	Картометрический метод	25,00	—
2077902	667 184,65	1 446 743,51	Картометрический метод	25,00	—
2077903	667 247,28	1 446 685,49	Картометрический метод	25,00	—
2077904	667 299,02	1 446 714,02	Картометрический метод	25,00	—
2077905	667 281,77	1 446 769,19	Картометрический метод	25,00	—
2077906	667 263,62	1 446 754,93	Картометрический метод	25,00	—
2077907	667 254,54	1 446 728,29	Картометрический метод	25,00	—
2077908	667 224,59	1 446 722,58	Картометрический метод	25,00	—
2077909	667 212,79	1 446 731,15	Картометрический метод	25,00	—
2077910	667 210,98	1 446 771,10	Картометрический метод	25,00	—
2077911	667 223,68	1 446 797,73	Картометрический метод	25,00	—
2077912	667 221,87	1 446 815,80	Картометрический метод	25,00	—

Раздел 2

Сведения о местоположении границ объекта					
1	2	3	4	5	6
2077913	667 195,54	1 446 840,54	Картометрический метод	25,00	—
2077914	667 185,56	1 446 872,88	Картометрический метод	25,00	—
2077915	667 167,41	1 446 914,73	Картометрический метод	25,00	—
2077916	667 171,94	1 446 930,90	Картометрический метод	25,00	—
2077917	667 167,41	1 446 963,24	Картометрический метод	25,00	—
2077918	667 169,22	1 446 973,71	Картометрический метод	25,00	—
2077919	667 186,47	1 446 967,05	Картометрический метод	25,00	—
2077920	667 199,18	1 446 944,22	Картометрический метод	25,00	—
2077921	667 200,99	1 446 917,59	Картометрический метод	25,00	—
2077922	667 209,16	1 446 907,12	Картометрический метод	25,00	—
2077923	667 217,33	1 446 908,07	Картометрический метод	25,00	—
2077924	667 212,79	1 446 929,00	Картометрический метод	25,00	—
2077925	667 214,60	1 446 948,98	Картометрический метод	25,00	—
2077926	667 248,19	1 446 933,76	Картометрический метод	25,00	—
2077927	667 269,98	1 446 941,37	Картометрический метод	25,00	—
2077928	667 274,52	1 446 968,00	Картометрический метод	25,00	—
2077929	667 289,95	1 446 979,42	Картометрический метод	25,00	—
2077930	667 309,92	1 446 975,61	Картометрический метод	25,00	—
2077931	667 318,08	1 446 961,34	Картометрический метод	25,00	—
2077932	667 340,78	1 446 950,88	Картометрический метод	25,00	—
2077933	667 346,22	1 446 932,81	Картометрический метод	25,00	—
2077934	667 338,96	1 446 907,12	Картометрический метод	25,00	—
2077935	667 318,99	1 446 873,83	Картометрический метод	25,00	—
2077936	667 305,38	1 446 845,29	Картометрический метод	25,00	—
2077937	667 303,56	1 446 793,93	Картометрический метод	25,00	—
2077938	667 346,22	1 446 805,34	Картометрический метод	25,00	—
2077939	667 450,60	1 446 826,27	Картометрический метод	25,00	—
2077940	667 513,23	1 446 855,76	Картометрический метод	25,00	—
2077941	667 534,11	1 446 879,54	Картометрический метод	25,00	—
2077942	667 569,51	1 446 885,24	Картометрический метод	25,00	—
2077943	667 579,49	1 446 839,59	Картометрический метод	25,00	—
2077944	667 597,65	1 446 785,37	Картометрический метод	25,00	—
2077945	667 625,78	1 446 750,17	Картометрический метод	25,00	—
2077946	667 646,66	1 446 745,41	Картометрический метод	25,00	—
2077947	667 688,41	1 446 742,56	Картометрический метод	25,00	—
2077948	667 753,76	1 446 769,19	Картометрический метод	25,00	—
2077949	667 807,32	1 446 799,63	Картометрический метод	25,00	—
2077950	667 827,29	1 446 872,88	Картометрический метод	25,00	—
2077951	667 843,63	1 446 899,51	Картометрический метод	25,00	—
2077952	667 879,03	1 446 906,17	Картометрический метод	25,00	—
2077953	667 901,72	1 446 953,73	Картометрический метод	25,00	—
2077954	667 925,32	1 446 976,56	Картометрический метод	25,00	—
2077955	667 948,01	1 447 026,98	Картометрический метод	25,00	—
2077956	667 948,01	1 447 064,07	Картометрический метод	25,00	—
2077957	667 986,13	1 447 097,37	Картометрический метод	25,00	—
2077958	668 015,18	1 447 142,07	Картометрический метод	25,00	—
2077959	668 039,68	1 447 186,78	Картометрический метод	25,00	—
2077960	668 078,71	1 447 233,39	Картометрический метод	25,00	—
2077961	668 105,04	1 447 247,66	Картометрический метод	25,00	—
2077962	668 166,76	1 447 241,00	Картометрический метод	25,00	—
2077963	668 182,19	1 447 245,76	Картометрический метод	25,00	—
2077964	668 198,53	1 447 243,86	Картометрический метод	25,00	—
2077965	668 205,79	1 447 232,44	Картометрический метод	25,00	—
2077966	668 208,51	1 447 215,32	Картометрический метод	25,00	—
2077967	668 218,49	1 447 215,32	Картометрический метод	25,00	—

Раздел 2

Сведения о местоположении границ объекта

1	2	3	4	5	6
2077968	668 233,02	1 447 222,93	Картометрический метод	25,00	—
2077969	668 237,56	1 447 259,08	Картометрический метод	25,00	—
2077970	668 239,37	1 447 287,61	Картометрический метод	25,00	—
2077971	668 259,34	1 447 311,39	Картометрический метод	25,00	—
2077972	668 274,77	1 447 317,10	Картометрический метод	25,00	—
2077973	668 274,77	1 447 338,98	Картометрический метод	25,00	—
2077974	668 263,13	1 447 341,71	Картометрический метод	25,00	—
2077975	668 279,06	1 447 383,51	Картометрический метод	25,00	—
2077976	668 284,20	1 447 401,66	Картометрический метод	25,00	—
2077977	668 280,50	1 447 422,94	Картометрический метод	25,00	—
2077978	668 277,21	1 447 465,10	Картометрический метод	25,00	—
2077979	668 269,39	1 447 471,56	Картометрический метод	25,00	—
2077980	668 213,84	1 447 485,12	Картометрический метод	25,00	—
2077981	668 200,14	1 447 482,74	Картометрический метод	25,00	—
2077982	668 223,72	1 447 465,18	Картометрический метод	25,00	—
2077983	668 216,50	1 447 400,91	Картометрический метод	25,00	—
2077984	668 173,77	1 447 399,16	Картометрический метод	25,00	—
2077985	668 141,26	1 447 403,72	Картометрический метод	25,00	—
2077986	668 112,23	1 447 410,34	Картометрический метод	25,00	—
2077987	668 101,89	1 447 402,50	Картометрический метод	25,00	—
2077988	668 093,45	1 447 388,45	Картометрический метод	25,00	—
2077989	668 081,42	1 447 374,36	Картометрический метод	25,00	—
2077990	668 078,15	1 447 371,11	Картометрический метод	25,00	—
2077991	668 075,27	1 447 361,19	Картометрический метод	25,00	—
2077992	668 073,05	1 447 335,40	Картометрический метод	25,00	—
2077993	668 065,68	1 447 324,88	Картометрический метод	25,00	—
2077994	668 051,83	1 447 318,63	Картометрический метод	25,00	—
2077995	667 939,00	1 447 121,97	Картометрический метод	25,00	—
2077996	667 852,08	1 447 166,73	Картометрический метод	25,00	—
2077997	667 830,27	1 447 123,24	Картометрический метод	25,00	—
2077998	667 781,67	1 447 041,84	Картометрический метод	25,00	—
2077999	667 757,62	1 447 011,49	Картометрический метод	25,00	—
2078000	667 740,29	1 446 963,96	Картометрический метод	25,00	—
2078001	667 714,72	1 446 937,77	Картометрический метод	25,00	—
2078002	667 647,78	1 446 938,23	Картометрический метод	25,00	—
2078003	667 609,92	1 446 966,13	Картометрический метод	25,00	—
2078004	667 591,20	1 447 000,04	Картометрический метод	25,00	—
2078005	667 592,14	1 447 022,26	Картометрический метод	25,00	—
2078006	667 585,32	1 447 034,71	Картометрический метод	25,00	—
2078007	667 593,46	1 447 051,40	Картометрический метод	25,00	—
2078008	667 615,71	1 447 081,40	Картометрический метод	25,00	—
2078009	667 648,93	1 447 118,95	Картометрический метод	25,00	—
2078010	667 661,04	1 447 150,35	Картометрический метод	25,00	—
2078011	667 655,60	1 447 163,47	Картометрический метод	25,00	—
2078012	667 581,61	1 447 167,58	Картометрический метод	25,00	—
2078013	667 556,17	1 447 174,12	Картометрический метод	25,00	—
2078014	667 555,18	1 447 213,27	Картометрический метод	25,00	—
2078015	667 570,20	1 447 279,27	Картометрический метод	25,00	—
2078016	667 652,50	1 447 350,36	Картометрический метод	25,00	—
2078017	667 688,95	1 447 364,07	Картометрический метод	25,00	—
2078018	667 751,94	1 447 379,36	Картометрический метод	25,00	—
2078019	667 780,37	1 447 403,61	Картометрический метод	25,00	—
2078020	667 807,85	1 447 419,07	Картометрический метод	25,00	—
2078021	667 775,51	1 447 428,63	Картометрический метод	25,00	—
2078022	667 759,21	1 447 414,13	Картометрический метод	25,00	—

Раздел 2

Сведения о местоположении границ объекта

1	2	3	4	5	6
2078023	667 732,89	1 447 404,62	Картометрический метод	25,00	—
2078024	667 715,08	1 447 427,74	Картометрический метод	25,00	—
2078025	667 714,56	1 447 461,61	Картометрический метод	25,00	—
2078026	667 703,54	1 447 500,94	Картометрический метод	25,00	—
2078027	667 691,18	1 447 505,31	Картометрический метод	25,00	—
2078028	667 673,01	1 447 509,14	Картометрический метод	25,00	—
2078029	667 363,47	1 447 326,57	Картометрический метод	25,00	—
2078030	667 276,61	1 447 510,33	Картометрический метод	25,00	—
2078031	667 231,77	1 447 549,90	Картометрический метод	25,00	—
2078032	667 185,61	1 447 634,46	Картометрический метод	25,00	—
2078033	667 077,84	1 447 679,09	Картометрический метод	25,00	—
2077893	667 048,69	1 447 714,86	Картометрический метод	25,00	—
Р					
2078034	667 809,27	1 448 504,75	Картометрический метод	25,00	—
2078035	667 714,86	1 448 456,97	Картометрический метод	25,00	—
2078036	667 697,87	1 448 459,84	Картометрический метод	25,00	—
2078037	667 679,48	1 448 442,87	Картометрический метод	25,00	—
2078038	667 659,84	1 448 439,15	Картометрический метод	25,00	—
2078039	667 540,42	1 448 358,61	Картометрический метод	25,00	—
2078040	667 447,28	1 448 301,56	Картометрический метод	25,00	—
2078041	667 320,12	1 448 246,27	Картометрический метод	25,00	—
2078042	667 218,95	1 448 149,63	Картометрический метод	25,00	—
2078043	667 175,52	1 448 093,27	Картометрический метод	25,00	—
2078044	667 053,36	1 447 737,64	Картометрический метод	25,00	—
2078045	667 085,06	1 447 701,32	Картометрический метод	25,00	—
2078046	667 130,40	1 447 677,75	Картометрический метод	25,00	—
2078047	667 177,70	1 447 664,30	Картометрический метод	25,00	—
2078048	667 196,13	1 447 657,15	Картометрический метод	25,00	—
2078049	667 236,65	1 447 602,16	Картометрический метод	25,00	—
2078050	667 252,49	1 447 559,23	Картометрический метод	25,00	—
2078051	667 280,50	1 447 532,62	Картометрический метод	25,00	—
2078052	667 377,99	1 447 511,53	Картометрический метод	25,00	—
2078053	667 426,30	1 447 515,34	Картометрический метод	25,00	—
2078054	667 469,80	1 447 534,98	Картометрический метод	25,00	—
2078055	667 568,85	1 447 598,95	Картометрический метод	25,00	—
2078056	667 634,18	1 447 649,99	Картометрический метод	25,00	—
2078057	667 717,57	1 447 687,28	Картометрический метод	25,00	—
2078058	667 735,59	1 447 685,73	Картометрический метод	25,00	—
2078059	667 666,19	1 447 845,91	Картометрический метод	25,00	—
2078060	667 620,11	1 447 940,12	Картометрический метод	25,00	—
2078061	667 611,04	1 447 992,37	Картометрический метод	25,00	—
2078062	667 607,26	1 448 059,66	Картометрический метод	25,00	—
2078063	667 632,95	1 448 153,08	Картометрический метод	25,00	—
2078064	667 681,30	1 448 227,49	Картометрический метод	25,00	—
2078065	667 776,48	1 448 302,70	Картометрический метод	25,00	—
2078066	667 884,29	1 447 966,57	Картометрический метод	25,00	—
2078067	667 902,09	1 447 930,07	Картометрический метод	25,00	—
2078068	667 975,31	1 447 926,69	Картометрический метод	25,00	—
2078069	667 990,63	1 447 912,20	Картометрический метод	25,00	—
2078070	668 010,75	1 447 912,55	Картометрический метод	25,00	—
2078071	668 010,88	1 447 936,85	Картометрический метод	25,00	—
2078072	668 026,60	1 447 985,56	Картометрический метод	25,00	—
2078073	667 984,53	1 447 963,20	Картометрический метод	25,00	—
2078074	667 940,71	1 447 965,74	Картометрический метод	25,00	—
2078075	667 949,74	1 448 060,69	Картометрический метод	25,00	—

Раздел 2

Сведения о местоположении границ объекта					
1	2	3	4	5	6
2078076	667 952,38	1 448 112,26	Картометрический метод	25,00	—
2078077	667 940,91	1 448 320,98	Картометрический метод	25,00	—
2078078	667 915,51	1 448 338,77	Картометрический метод	25,00	—
2078079	667 893,46	1 448 326,97	Картометрический метод	25,00	—
2078080	667 855,32	1 448 328,12	Картометрический метод	25,00	—
2078081	667 835,23	1 448 338,26	Картометрический метод	25,00	—
2078082	667 832,51	1 448 349,58	Картометрический метод	25,00	—
2078083	667 813,32	1 448 353,27	Картометрический метод	25,00	—
2078084	667 765,90	1 448 412,74	Картометрический метод	25,00	—
2078085	667 819,54	1 448 480,82	Картометрический метод	25,00	—
2078034	667 809,27	1 448 504,75	Картометрический метод	25,00	—
Р					
2078086	667 794,47	1 447 399,09	Картометрический метод	25,00	—
2078087	667 784,11	1 447 398,26	Картометрический метод	25,00	—
2078088	667 754,98	1 447 373,41	Картометрический метод	25,00	—
2078089	667 690,86	1 447 357,85	Картометрический метод	25,00	—
2078090	667 655,87	1 447 344,69	Картометрический метод	25,00	—
2078091	667 576,06	1 447 275,75	Картометрический метод	25,00	—
2078092	667 561,69	1 447 212,63	Картометрический метод	25,00	—
2078093	667 562,55	1 447 179,19	Картометрический метод	25,00	—
2078094	667 582,61	1 447 174,03	Картометрический метод	25,00	—
2078095	667 660,04	1 447 169,73	Картометрический метод	25,00	—
2078096	667 668,04	1 447 150,44	Картометрический метод	25,00	—
2078097	667 654,58	1 447 115,52	Картометрический метод	25,00	—
2078098	667 620,77	1 447 077,30	Картометрический метод	25,00	—
2078099	667 599,03	1 447 048,01	Картометрический метод	25,00	—
2078100	667 592,63	1 447 034,88	Картометрический метод	25,00	—
2078101	667 598,71	1 447 023,80	Картометрический метод	25,00	—
2078102	667 597,77	1 447 001,58	Картометрический метод	25,00	—
2078103	667 614,92	1 446 970,52	Картометрический метод	25,00	—
2078104	667 649,94	1 446 944,71	Картометрический метод	25,00	—
2078105	667 712,00	1 446 944,29	Картометрический метод	25,00	—
2078106	667 734,66	1 446 967,50	Картометрический метод	25,00	—
2078107	667 751,87	1 447 014,71	Картометрический метод	25,00	—
2078108	667 776,31	1 447 045,54	Картометрический метод	25,00	—
2078109	667 824,56	1 447 126,37	Картометрический метод	25,00	—
2078110	667 889,81	1 447 256,48	Картометрический метод	25,00	—
2078111	667 902,19	1 447 265,62	Картометрический метод	25,00	—
2078112	667 913,59	1 447 285,73	Картометрический метод	25,00	—
2078113	667 886,58	1 447 320,72	Картометрический метод	25,00	—
2078114	667 872,64	1 447 309,53	Картометрический метод	25,00	—
2078115	667 851,43	1 447 307,73	Картометрический метод	25,00	—
2078116	667 828,54	1 447 313,87	Картометрический метод	25,00	—
2078117	667 807,38	1 447 334,72	Картометрический метод	25,00	—
2078118	667 835,81	1 447 295,58	Картометрический метод	25,00	—
2078119	667 811,87	1 447 268,53	Картометрический метод	25,00	—
2078120	667 781,89	1 447 250,87	Картометрический метод	25,00	—
2078121	667 743,80	1 447 241,99	Картометрический метод	25,00	—
2078122	667 713,12	1 447 208,04	Картометрический метод	25,00	—
2078123	667 700,00	1 447 205,45	Картометрический метод	25,00	—
2078124	667 677,29	1 447 218,30	Картометрический метод	25,00	—
2078125	667 656,97	1 447 252,53	Картометрический метод	25,00	—
2078126	667 673,41	1 447 300,14	Картометрический метод	25,00	—
2078127	667 702,38	1 447 326,65	Картометрический метод	25,00	—
2078128	667 739,57	1 447 335,82	Картометрический метод	25,00	—

Раздел 2

Сведения о местоположении границ объекта

1	2	3	4	5	6
2078129	667 772,60	1 447 376,48	Картометрический метод	25,00	—
2078086	667 794,47	1 447 399,09	Картометрический метод	25,00	—
Р					
2078130	668 309,26	1 447 181,08	Картометрический метод	25,00	—
2078131	668 257,53	1 447 163,96	Картометрический метод	25,00	—
2078132	668 219,40	1 447 159,20	Картометрический метод	25,00	—
2078133	668 198,53	1 447 168,71	Картометрический метод	25,00	—
2078134	668 162,22	1 447 160,15	Картометрический метод	25,00	—
2078135	668 130,45	1 447 157,30	Картометрический метод	25,00	—
2078136	668 091,42	1 447 124,01	Картометрический метод	25,00	—
2078137	668 062,37	1 447 097,37	Картометрический метод	25,00	—
2078138	668 035,14	1 447 083,10	Картометрический метод	25,00	—
2078139	668 005,19	1 447 085,96	Картометрический метод	25,00	—
2078140	667 994,30	1 447 075,49	Картометрический метод	25,00	—
2078141	667 993,39	1 447 049,81	Картометрический метод	25,00	—
2078142	668 001,56	1 447 034,59	Картометрический метод	25,00	—
2078143	668 002,47	1 446 982,27	Картометрический метод	25,00	—
2078144	667 998,84	1 446 951,83	Картометрический метод	25,00	—
2078145	667 999,74	1 446 928,05	Картометрический метод	25,00	—
2078146	668 031,51	1 446 898,57	Картометрический метод	25,00	—
2078147	668 082,34	1 446 898,57	Картометрический метод	25,00	—
2078148	668 122,28	1 446 890,96	Картометрический метод	25,00	—
2078149	668 173,11	1 446 944,22	Картометрический метод	25,00	—
2078150	668 183,10	1 446 984,18	Картометрический метод	25,00	—
2078151	668 223,94	1 447 039,35	Картометрический метод	25,00	—
2078152	668 258,43	1 447 050,76	Картометрический метод	25,00	—
2078153	668 300,19	1 447 096,42	Картометрический метод	25,00	—
2078154	668 318,34	1 447 127,81	Картометрический метод	25,00	—
2078155	668 323,79	1 447 172,52	Картометрический метод	25,00	—
2078130	668 309,26	1 447 181,08	Картометрический метод	25,00	—
Р					
2078156	669 164,74	1 455 819,71	Картометрический метод	25,00	—
2078157	669 129,49	1 455 804,27	Картометрический метод	25,00	—
2078158	669 112,51	1 455 799,11	Картометрический метод	25,00	—
2078159	669 093,41	1 455 793,17	Картометрический метод	25,00	—
2078160	669 064,55	1 455 783,59	Картометрический метод	25,00	—
2078161	669 045,27	1 455 778,89	Картометрический метод	25,00	—
2078162	669 035,94	1 455 777,04	Картометрический метод	25,00	—
2078163	669 010,25	1 455 765,44	Картометрический метод	25,00	—
2078164	668 930,18	1 455 723,50	Картометрический метод	25,00	—
2078165	668 814,63	1 455 652,01	Картометрический метод	25,00	—
2078166	668 793,94	1 455 633,73	Картометрический метод	25,00	—
2078167	668 831,64	1 455 537,92	Картометрический метод	25,00	—
2078168	668 917,03	1 455 572,82	Картометрический метод	25,00	—
2078169	669 125,70	1 455 657,72	Картометрический метод	25,00	—
2078170	669 087,00	1 455 718,84	Картометрический метод	25,00	—
2078171	669 177,40	1 455 751,77	Картометрический метод	25,00	—
2078172	669 182,04	1 455 781,63	Картометрический метод	25,00	—
2078173	669 166,34	1 455 816,18	Картометрический метод	25,00	—
2078156	669 164,74	1 455 819,71	Картометрический метод	25,00	—
Р					
2078174	668 339,88	1 447 832,12	Картометрический метод	25,00	—
2078175	668 333,73	1 447 808,93	Картометрический метод	25,00	—
2078176	668 332,29	1 447 796,02	Картометрический метод	25,00	—
2078177	668 331,23	1 447 785,38	Картометрический метод	25,00	—

Раздел 2

Сведения о местоположении границ объекта

1	2	3	4	5	6
2078178	668 330,72	1 447 780,65	Картометрический метод	25,00	—
2078179	668 329,42	1 447 768,46	Картометрический метод	25,00	—
2078180	668 324,65	1 447 745,46	Картометрический метод	25,00	—
2078181	668 305,51	1 447 703,25	Картометрический метод	25,00	—
2078182	668 295,78	1 447 663,49	Картометрический метод	25,00	—
2078183	668 286,61	1 447 663,03	Картометрический метод	25,00	—
2078184	668 287,75	1 447 659,48	Картометрический метод	25,00	—
2078185	668 283,91	1 447 619,00	Картометрический метод	25,00	—
2078186	668 280,04	1 447 619,37	Картометрический метод	25,00	—
2078187	668 269,40	1 447 627,37	Картометрический метод	25,00	—
2078188	668 262,37	1 447 627,62	Картометрический метод	25,00	—
2078189	668 263,14	1 447 648,97	Картометрический метод	25,00	—
2078190	668 264,17	1 447 664,72	Картометрический метод	25,00	—
2078191	668 259,25	1 447 665,09	Картометрический метод	25,00	—
2078192	668 261,82	1 447 707,35	Картометрический метод	25,00	—
2078193	668 264,18	1 447 745,96	Картометрический метод	25,00	—
2078194	668 240,34	1 447 744,36	Картометрический метод	25,00	—
2078195	668 197,72	1 447 752,73	Картометрический метод	25,00	—
2078196	668 180,85	1 447 743,03	Картометрический метод	25,00	—
2078197	668 174,25	1 447 734,14	Картометрический метод	25,00	—
2078198	668 173,38	1 447 729,83	Картометрический метод	25,00	—
2078199	668 166,50	1 447 724,26	Картометрический метод	25,00	—
2078200	668 161,49	1 447 724,55	Картометрический метод	25,00	—
2078201	668 129,99	1 447 695,25	Картометрический метод	25,00	—
2078202	668 126,76	1 447 644,41	Картометрический метод	25,00	—
2078203	668 124,12	1 447 640,61	Картометрический метод	25,00	—
2078204	668 062,46	1 447 594,38	Картометрический метод	25,00	—
2078205	668 061,40	1 447 555,32	Картометрический метод	25,00	—
2078206	668 055,57	1 447 549,15	Картометрический метод	25,00	—
2078207	668 054,61	1 447 532,42	Картометрический метод	25,00	—
2078208	668 164,48	1 447 517,43	Картометрический метод	25,00	—
2078209	668 163,58	1 447 523,19	Картометрический метод	25,00	—
2078210	668 168,12	1 447 582,10	Картометрический метод	25,00	—
2078211	668 228,24	1 447 572,94	Картометрический метод	25,00	—
2078212	668 252,85	1 447 606,68	Картометрический метод	25,00	—
2078213	668 284,88	1 447 603,28	Картометрический метод	25,00	—
2078214	668 296,20	1 447 600,47	Картометрический метод	25,00	—
2078215	668 312,59	1 447 570,19	Картометрический метод	25,00	—
2078216	668 326,44	1 447 601,07	Картометрический метод	25,00	—
2078217	668 396,73	1 447 825,10	Картометрический метод	25,00	—
2078218	668 353,69	1 447 830,97	Картометрический метод	25,00	—
2078174	668 339,88	1 447 832,12	Картометрический метод	25,00	—
Р					
2078219	674 889,55	1 450 838,46	Картометрический метод	25,00	—
2078220	674 812,81	1 450 791,38	Картометрический метод	25,00	—
2078221	674 782,99	1 450 773,72	Картометрический метод	25,00	—
2078222	674 751,24	1 450 754,92	Картометрический метод	25,00	—
2078223	674 745,72	1 450 754,88	Картометрический метод	25,00	—
2078224	674 676,41	1 450 712,72	Картометрический метод	25,00	—
2078225	674 650,98	1 450 696,36	Картометрический метод	25,00	—
2078226	674 654,83	1 450 678,37	Картометрический метод	25,00	—
2078227	674 702,88	1 450 601,53	Картометрический метод	25,00	—
2078228	674 749,29	1 450 606,27	Картометрический метод	25,00	—
2078229	674 768,41	1 450 613,47	Картометрический метод	25,00	—
2078230	674 778,86	1 450 616,24	Картометрический метод	25,00	—

Раздел 2

Сведения о местоположении границ объекта

1	2	3	4	5	6
2078231	674 780,75	1 450 617,02	Картометрический метод	25,00	—
2078232	674 792,02	1 450 621,47	Картометрический метод	25,00	—
2078233	674 792,53	1 450 620,12	Картометрический метод	25,00	—
2078234	674 821,16	1 450 630,31	Картометрический метод	25,00	—
2078235	674 821,42	1 450 630,90	Картометрический метод	25,00	—
2078236	674 844,57	1 450 637,86	Картометрический метод	25,00	—
2078237	674 846,69	1 450 628,77	Картометрический метод	25,00	—
2078238	674 881,30	1 450 638,19	Картометрический метод	25,00	—
2078239	674 880,28	1 450 642,42	Картометрический метод	25,00	—
2078240	674 884,95	1 450 644,98	Картометрический метод	25,00	—
2078241	674 885,74	1 450 643,77	Картометрический метод	25,00	—
2078242	674 889,87	1 450 641,11	Картометрический метод	25,00	—
2078243	674 883,41	1 450 663,27	Картометрический метод	25,00	—
2078244	674 963,49	1 450 686,24	Картометрический метод	25,00	—
2078245	674 977,08	1 450 692,18	Картометрический метод	25,00	—
2078246	674 935,46	1 450 757,08	Картометрический метод	25,00	—
2078247	674 930,71	1 450 765,50	Картометрический метод	25,00	—
2078248	674 908,89	1 450 804,18	Картометрический метод	25,00	—
2078249	674 894,09	1 450 830,42	Картометрический метод	25,00	—
2078219	674 889,55	1 450 838,46	Картометрический метод	25,00	—
Р					
2078250	671 623,03	1 449 130,12	Картометрический метод	25,00	—
2078251	671 592,66	1 449 127,68	Картометрический метод	25,00	—
2078252	671 561,78	1 449 129,39	Картометрический метод	25,00	—
2078253	671 447,11	1 449 109,62	Картометрический метод	25,00	—
2078254	671 395,07	1 449 055,56	Картометрический метод	25,00	—
2078255	671 676,56	1 448 995,20	Картометрический метод	25,00	—
2078256	671 707,14	1 449 031,26	Картометрический метод	25,00	—
2078257	671 715,77	1 449 057,13	Картометрический метод	25,00	—
2078258	671 713,41	1 449 075,15	Картометрический метод	25,00	—
2078259	671 704,79	1 449 095,54	Картометрический метод	25,00	—
2078260	671 692,24	1 449 104,16	Картометрический метод	25,00	—
2078250	671 623,03	1 449 130,12	Картометрический метод	25,00	—
Р					
2078261	669 699,22	1 455 761,17	Картометрический метод	25,00	—
2078262	669 668,12	1 455 757,60	Картометрический метод	25,00	—
2078263	669 590,74	1 455 739,48	Картометрический метод	25,00	—
2078264	669 580,91	1 455 735,54	Картометрический метод	25,00	—
2078265	669 569,20	1 455 728,06	Картометрический метод	25,00	—
2078266	669 488,91	1 455 665,21	Картометрический метод	25,00	—
2078267	669 486,37	1 455 664,21	Картометрический метод	25,00	—
2078268	669 486,98	1 455 657,05	Картометрический метод	25,00	—
2078269	669 488,62	1 455 658,35	Картометрический метод	25,00	—
2078270	669 488,46	1 455 655,94	Картометрический метод	25,00	—
2078271	669 489,57	1 455 653,35	Картометрический метод	25,00	—
2078272	669 493,97	1 455 646,37	Картометрический метод	25,00	—
2078273	669 504,24	1 455 630,08	Картометрический метод	25,00	—
2078274	669 504,90	1 455 609,71	Картометрический метод	25,00	—
2078275	669 506,52	1 455 599,50	Картометрический метод	25,00	—
2078276	669 518,61	1 455 605,50	Картометрический метод	25,00	—
2078277	669 538,43	1 455 606,58	Картометрический метод	25,00	—
2078278	669 562,13	1 455 615,32	Картометрический метод	25,00	—
2078279	669 566,36	1 455 618,45	Картометрический метод	25,00	—
2078280	669 589,24	1 455 619,46	Картометрический метод	25,00	—
2078281	669 601,84	1 455 636,82	Картометрический метод	25,00	—

Раздел 2

Сведения о местоположении границ объекта

1	2	3	4	5	6
2078282	669 621,32	1 455 635,92	Картометрический метод	25,00	—
2078283	669 621,74	1 455 645,01	Картометрический метод	25,00	—
2078284	669 630,55	1 455 655,21	Картометрический метод	25,00	—
2078285	669 638,56	1 455 654,97	Картометрический метод	25,00	—
2078286	669 643,23	1 455 654,82	Картометрический метод	25,00	—
2078287	669 648,28	1 455 656,43	Картометрический метод	25,00	—
2078288	669 661,59	1 455 655,79	Картометрический метод	25,00	—
2078289	669 677,11	1 455 660,89	Картометрический метод	25,00	—
2078290	669 677,24	1 455 668,89	Картометрический метод	25,00	—
2078291	669 680,02	1 455 669,55	Картометрический метод	25,00	—
2078292	669 685,35	1 455 664,93	Картометрический метод	25,00	—
2078293	669 692,90	1 455 662,55	Картометрический метод	25,00	—
2078294	669 696,13	1 455 663,28	Картометрический метод	25,00	—
2078295	669 703,43	1 455 666,91	Картометрический метод	25,00	—
2078296	669 707,20	1 455 668,42	Картометрический метод	25,00	—
2078297	669 712,20	1 455 670,35	Картометрический метод	25,00	—
2078298	669 721,21	1 455 674,55	Картометрический метод	25,00	—
2078299	669 738,19	1 455 661,69	Картометрический метод	25,00	—
2078300	669 746,65	1 455 662,81	Картометрический метод	25,00	—
2078301	669 752,76	1 455 669,21	Картометрический метод	25,00	—
2078302	669 751,98	1 455 681,36	Картометрический метод	25,00	—
2078303	669 753,25	1 455 681,41	Картометрический метод	25,00	—
2078304	669 752,98	1 455 690,11	Картометрический метод	25,00	—
2078305	669 751,09	1 455 690,07	Картометрический метод	25,00	—
2078306	669 749,26	1 455 733,28	Картометрический метод	25,00	—
2078307	669 736,02	1 455 749,49	Картометрический метод	25,00	—
2078308	669 726,13	1 455 756,65	Картометрический метод	25,00	—
2078309	669 699,60	1 455 755,07	Картометрический метод	25,00	—
2078261	669 699,22	1 455 761,17	Картометрический метод	25,00	—
Р					
2078310	670 658,03	1 453 387,33	Картометрический метод	25,00	—
2078311	670 658,03	1 453 363,38	Картометрический метод	25,00	—
2078312	670 642,52	1 453 330,45	Картометрический метод	25,00	—
2078313	670 610,01	1 453 292,28	Картометрический метод	25,00	—
2078314	670 631,44	1 453 199,47	Картометрический метод	25,00	—
2078315	670 703,09	1 453 208,46	Картометрический метод	25,00	—
2078316	670 728,21	1 453 215,94	Картометрический метод	25,00	—
2078317	670 803,56	1 453 228,66	Картометрический метод	25,00	—
2078318	670 827,94	1 453 238,39	Картометрический метод	25,00	—
2078319	670 814,64	1 453 253,36	Картометрический метод	25,00	—
2078320	670 818,34	1 453 269,08	Картометрический метод	25,00	—
2078321	670 784,36	1 453 273,57	Картометрический метод	25,00	—
2078322	670 762,93	1 453 308,75	Картометрический метод	25,00	—
2078323	670 724,52	1 453 364,88	Картометрический метод	25,00	—
2078324	670 694,97	1 453 377,60	Картометрический метод	25,00	—
2078310	670 658,03	1 453 387,33	Картометрический метод	25,00	—
Р					
2078325	667 886,22	1 456 463,30	Картометрический метод	25,00	—
2078326	667 876,02	1 456 441,70	Картометрический метод	25,00	—
2078327	667 862,59	1 456 437,25	Картометрический метод	25,00	—
2078328	667 837,22	1 456 423,92	Картометрический метод	25,00	—
2078329	667 823,05	1 456 401,71	Картометрический метод	25,00	—
2078330	667 820,81	1 456 381,71	Картометрический метод	25,00	—
2078331	667 834,24	1 456 375,04	Картометрический метод	25,00	—
2078332	667 856,62	1 456 377,27	Картометрический метод	25,00	—

Раздел 2

Сведения о местоположении границ объекта

1	2	3	4	5	6
2078333	667 876,77	1 456 369,86	Картометрический метод	25,00	—
2078334	667 909,60	1 456 349,12	Картометрический метод	25,00	—
2078335	667 926,01	1 456 343,20	Картометрический метод	25,00	—
2078336	667 978,98	1 456 343,94	Картометрический метод	25,00	—
2078337	667 992,41	1 456 357,27	Картометрический метод	25,00	—
2078338	668 008,08	1 456 354,31	Картометрический метод	25,00	—
2078339	668 030,46	1 456 348,38	Картометрический метод	25,00	—
2078340	668 062,55	1 456 363,94	Картометрический метод	25,00	—
2078341	668 080,45	1 456 383,93	Картометрический метод	25,00	—
2078342	668 081,93	1 456 394,78	Картометрический метод	25,00	—
2078343	668 012,16	1 456 409,68	Картометрический метод	25,00	—
2078344	667 964,05	1 456 435,45	Картометрический метод	25,00	—
2078325	667 886,22	1 456 463,30	Картометрический метод	25,00	—
Р					
2078345	675 238,47	1 451 158,01	Картометрический метод	25,00	—
2078346	675 221,65	1 451 156,06	Картометрический метод	25,00	—
2078347	675 212,34	1 451 143,51	Картометрический метод	25,00	—
2078348	675 207,56	1 451 147,12	Картометрический метод	25,00	—
2078349	675 186,73	1 451 122,15	Картометрический метод	25,00	—
2078350	675 171,44	1 451 136,17	Картометрический метод	25,00	—
2078351	675 133,85	1 451 078,26	Картометрический метод	25,00	—
2078352	675 124,60	1 451 064,71	Картометрический метод	25,00	—
2078353	675 088,72	1 451 060,66	Картометрический метод	25,00	—
2078354	675 083,59	1 451 062,40	Картометрический метод	25,00	—
2078355	675 054,75	1 451 067,01	Картометрический метод	25,00	—
2078356	675 045,21	1 451 056,94	Картометрический метод	25,00	—
2078357	675 045,82	1 451 052,87	Картометрический метод	25,00	—
2078358	675 035,66	1 451 031,43	Картометрический метод	25,00	—
2078359	675 112,06	1 451 032,53	Картометрический метод	25,00	—
2078360	675 133,52	1 451 033,13	Картометрический метод	25,00	—
2078361	675 135,68	1 451 032,93	Картометрический метод	25,00	—
2078362	675 196,67	1 451 033,67	Картометрический метод	25,00	—
2078363	675 206,66	1 451 032,41	Картометрический метод	25,00	—
2078364	675 216,03	1 451 024,88	Картометрический метод	25,00	—
2078365	675 241,44	1 451 026,28	Картометрический метод	25,00	—
2078366	675 244,74	1 451 028,80	Картометрический метод	25,00	—
2078367	675 244,10	1 451 029,67	Картометрический метод	25,00	—
2078368	675 235,69	1 451 041,12	Картометрический метод	25,00	—
2078369	675 232,95	1 451 044,87	Картометрический метод	25,00	—
2078370	675 236,87	1 451 050,12	Картометрический метод	25,00	—
2078371	675 242,66	1 451 053,73	Картометрический метод	25,00	—
2078372	675 268,40	1 451 069,89	Картометрический метод	25,00	—
2078373	675 260,38	1 451 083,15	Картометрический метод	25,00	—
2078374	675 255,53	1 451 090,29	Картометрический метод	25,00	—
2078375	675 275,22	1 451 103,69	Картометрический метод	25,00	—
2078376	675 254,23	1 451 141,09	Картометрический метод	25,00	—
2078377	675 247,61	1 451 153,68	Картометрический метод	25,00	—
2078345	675 238,47	1 451 158,01	Картометрический метод	25,00	—
Р					
2078378	675 077,72	1 451 020,61	Картометрический метод	25,00	—
2078379	675 007,59	1 451 016,72	Картометрический метод	25,00	—
2078380	675 001,17	1 451 016,27	Картометрический метод	25,00	—
2078381	674 997,74	1 451 015,32	Картометрический метод	25,00	—
2078382	674 961,38	1 451 005,42	Картометрический метод	25,00	—
2078383	674 955,75	1 450 995,37	Картометрический метод	25,00	—

Раздел 2

Сведения о местоположении границ объекта

1	2	3	4	5	6
2078384	674 932,02	1 450 990,98	Картометрический метод	25,00	—
2078385	674 920,78	1 450 992,24	Картометрический метод	25,00	—
2078386	674 895,17	1 450 980,94	Картометрический метод	25,00	—
2078387	674 882,90	1 450 968,88	Картометрический метод	25,00	—
2078388	674 938,88	1 450 880,42	Картометрический метод	25,00	—
2078389	674 956,68	1 450 890,89	Картометрический метод	25,00	—
2078390	674 974,49	1 450 898,71	Картометрический метод	25,00	—
2078391	675 005,69	1 450 916,92	Картометрический метод	25,00	—
2078392	675 002,19	1 450 924,01	Картометрический метод	25,00	—
2078393	675 003,06	1 450 929,94	Картометрический метод	25,00	—
2078394	675 005,10	1 450 931,77	Картометрический метод	25,00	—
2078395	675 004,42	1 450 932,75	Картометрический метод	25,00	—
2078396	675 006,74	1 450 934,59	Картометрический метод	25,00	—
2078397	675 007,35	1 450 933,54	Картометрический метод	25,00	—
2078398	675 014,18	1 450 935,93	Картометрический метод	25,00	—
2078399	675 029,54	1 450 947,06	Картометрический метод	25,00	—
2078400	675 048,30	1 450 957,73	Картометрический метод	25,00	—
2078401	675 057,61	1 450 963,34	Картометрический метод	25,00	—
2078402	675 048,43	1 450 978,57	Картометрический метод	25,00	—
2078403	675 088,27	1 451 001,58	Картометрический метод	25,00	—
2078378	675 077,72	1 451 020,61	Картометрический метод	25,00	—
Р					
2078404	668 542,41	1 447 578,43	Картометрический метод	25,00	—
2078405	668 485,92	1 447 504,96	Картометрический метод	25,00	—
2078406	668 487,44	1 447 499,32	Картометрический метод	25,00	—
2078407	668 477,68	1 447 488,22	Картометрический метод	25,00	—
2078408	668 447,54	1 447 450,19	Картометрический метод	25,00	—
2078409	668 379,05	1 447 431,90	Картометрический метод	25,00	—
2078410	668 360,19	1 447 430,48	Картометрический метод	25,00	—
2078411	668 351,10	1 447 451,87	Картометрический метод	25,00	—
2078412	668 328,75	1 447 520,40	Картометрический метод	25,00	—
2078413	668 329,36	1 447 529,31	Картометрический метод	25,00	—
2078414	668 300,08	1 447 491,84	Картометрический метод	25,00	—
2078415	668 299,38	1 447 437,34	Картометрический метод	25,00	—
2078416	668 309,96	1 447 392,38	Картометрический метод	25,00	—
2078417	668 325,37	1 447 375,49	Картометрический метод	25,00	—
2078418	668 349,65	1 447 370,61	Картометрический метод	25,00	—
2078419	668 363,42	1 447 374,43	Картометрический метод	25,00	—
2078420	668 461,38	1 447 435,56	Картометрический метод	25,00	—
2078421	668 498,33	1 447 468,81	Картометрический метод	25,00	—
2078422	668 523,96	1 447 505,88	Картометрический метод	25,00	—
2078423	668 547,46	1 447 541,07	Картометрический метод	25,00	—
2078424	668 559,99	1 447 566,70	Картометрический метод	25,00	—
2078425	668 549,82	1 447 571,14	Картометрический метод	25,00	—
2078404	668 542,41	1 447 578,43	Картометрический метод	25,00	—
Р					
2078426	675 249,89	1 451 224,74	Картометрический метод	25,00	—
2078427	675 242,36	1 451 220,75	Картометрический метод	25,00	—
2078428	675 227,22	1 451 202,07	Картометрический метод	25,00	—
2078429	675 251,04	1 451 186,58	Картометрический метод	25,00	—
2078430	675 258,25	1 451 164,59	Картометрический метод	25,00	—
2078431	675 279,49	1 451 171,21	Картометрический метод	25,00	—
2078432	675 314,31	1 451 116,48	Картометрический метод	25,00	—
2078433	675 334,18	1 451 105,13	Картометрический метод	25,00	—
2078434	675 335,99	1 451 103,66	Картометрический метод	25,00	—

Раздел 2

Сведения о местоположении границ объекта

1	2	3	4	5	6
2078435	675 352,69	1 451 096,05	Картометрический метод	25,00	—
2078436	675 371,63	1 451 084,99	Картометрический метод	25,00	—
2078437	675 382,99	1 451 077,96	Картометрический метод	25,00	—
2078438	675 384,49	1 451 074,97	Картометрический метод	25,00	—
2078439	675 385,63	1 451 062,95	Картометрический метод	25,00	—
2078440	675 393,61	1 451 062,68	Картометрический метод	25,00	—
2078441	675 394,81	1 451 049,15	Картометрический метод	25,00	—
2078442	675 386,71	1 451 046,97	Картометрический метод	25,00	—
2078443	675 388,66	1 451 025,47	Картометрический метод	25,00	—
2078444	675 388,49	1 451 020,34	Картометрический метод	25,00	—
2078445	675 387,84	1 451 016,70	Картометрический метод	25,00	—
2078446	675 383,80	1 451 016,75	Картометрический метод	25,00	—
2078447	675 382,03	1 451 013,92	Картометрический метод	25,00	—
2078448	675 394,22	1 451 010,87	Картометрический метод	25,00	—
2078449	675 400,33	1 451 017,77	Картометрический метод	25,00	—
2078450	675 408,53	1 451 008,89	Картометрический метод	25,00	—
2078451	675 413,70	1 451 010,46	Картометрический метод	25,00	—
2078452	675 425,56	1 451 022,09	Картометрический метод	25,00	—
2078453	675 453,64	1 451 071,17	Картометрический метод	25,00	—
2078454	675 460,62	1 451 081,52	Картометрический метод	25,00	—
2078455	675 472,14	1 451 088,33	Картометрический метод	25,00	—
2078456	675 473,99	1 451 100,77	Картометрический метод	25,00	—
2078457	675 450,56	1 451 078,19	Картометрический метод	25,00	—
2078458	675 432,77	1 451 061,40	Картометрический метод	25,00	—
2078459	675 398,05	1 451 091,37	Картометрический метод	25,00	—
2078460	675 379,50	1 451 115,13	Картометрический метод	25,00	—
2078461	675 343,69	1 451 170,92	Картометрический метод	25,00	—
2078426	675 249,89	1 451 224,74	Картометрический метод	25,00	—
Р					
2078462	669 286,03	1 456 335,48	Картометрический метод	25,00	—
2078463	669 278,99	1 456 325,12	Картометрический метод	25,00	—
2078464	669 278,37	1 456 315,80	Картометрический метод	25,00	—
2078465	669 244,05	1 456 287,16	Картометрический метод	25,00	—
2078466	669 295,91	1 456 222,51	Картометрический метод	25,00	—
2078467	669 299,89	1 456 226,18	Картометрический метод	25,00	—
2078468	669 291,71	1 456 236,15	Картометрический метод	25,00	—
2078469	669 306,52	1 456 248,27	Картометрический метод	25,00	—
2078470	669 327,04	1 456 264,23	Картометрический метод	25,00	—
2078471	669 346,85	1 456 239,65	Картометрический метод	25,00	—
2078472	669 394,73	1 456 275,81	Картометрический метод	25,00	—
2078473	669 388,06	1 456 284,15	Картометрический метод	25,00	—
2078474	669 370,92	1 456 293,28	Картометрический метод	25,00	—
2078475	669 359,53	1 456 299,35	Картометрический метод	25,00	—
2078476	669 354,27	1 456 304,00	Картометрический метод	25,00	—
2078477	669 313,93	1 456 327,02	Картометрический метод	25,00	—
2078478	669 299,16	1 456 330,38	Картометрический метод	25,00	—
2078462	669 286,03	1 456 335,48	Картометрический метод	25,00	—
Р					
2078479	668 635,56	1 448 429,20	Картометрический метод	25,00	—
2078480	668 597,72	1 448 339,71	Картометрический метод	25,00	—
2078481	668 642,98	1 448 303,34	Картометрический метод	25,00	—
2078482	668 660,84	1 448 330,47	Картометрический метод	25,00	—
2078483	668 668,36	1 448 325,80	Картометрический метод	25,00	—
2078484	668 672,18	1 448 331,61	Картометрический метод	25,00	—
2078485	668 679,76	1 448 342,14	Картометрический метод	25,00	—

Раздел 2

Сведения о местоположении границ объекта

1	2	3	4	5	6
2078486	668 696,66	1 448 365,49	Картометрический метод	25,00	—
2078487	668 716,58	1 448 352,25	Картометрический метод	25,00	—
2078488	668 737,05	1 448 349,00	Картометрический метод	25,00	—
2078489	668 764,31	1 448 349,41	Картометрический метод	25,00	—
2078490	668 764,18	1 448 357,91	Картометрический метод	25,00	—
2078491	668 739,74	1 448 356,07	Картометрический метод	25,00	—
2078492	668 704,87	1 448 370,04	Картометрический метод	25,00	—
2078493	668 701,20	1 448 371,60	Картометрический метод	25,00	—
2078494	668 672,45	1 448 413,35	Картометрический метод	25,00	—
2078479	668 635,56	1 448 429,20	Картометрический метод	25,00	—
Р					
2078495	669 496,98	1 456 349,42	Картометрический метод	25,00	—
2078496	669 491,33	1 456 348,95	Картометрический метод	25,00	—
2078497	669 475,41	1 456 335,65	Картометрический метод	25,00	—
2078498	669 473,40	1 456 326,20	Картометрический метод	25,00	—
2078499	669 552,87	1 456 227,55	Картометрический метод	25,00	—
2078500	669 579,00	1 456 194,04	Картометрический метод	25,00	—
2078501	669 588,12	1 456 181,99	Картометрический метод	25,00	—
2078502	669 595,81	1 456 188,23	Картометрический метод	25,00	—
2078503	669 615,17	1 456 203,97	Картометрический метод	25,00	—
2078504	669 607,82	1 456 213,59	Картометрический метод	25,00	—
2078505	669 610,25	1 456 215,75	Картометрический метод	25,00	—
2078506	669 605,84	1 456 225,95	Картометрический метод	25,00	—
2078507	669 585,93	1 456 250,33	Картометрический метод	25,00	—
2078508	669 578,74	1 456 251,19	Картометрический метод	25,00	—
2078509	669 575,03	1 456 248,11	Картометрический метод	25,00	—
2078510	669 561,91	1 456 262,84	Картометрический метод	25,00	—
2078511	669 500,81	1 456 339,47	Картометрический метод	25,00	—
2078512	669 502,22	1 456 342,85	Картометрический метод	25,00	—
2078495	669 496,98	1 456 349,42	Картометрический метод	25,00	—
Р					
2078513	675 022,10	1 451 154,95	Картометрический метод	25,00	—
2078514	675 016,67	1 451 143,31	Картометрический метод	25,00	—
2078515	674 991,22	1 451 091,96	Картометрический метод	25,00	—
2078516	674 962,53	1 451 082,69	Картометрический метод	25,00	—
2078517	674 983,69	1 451 038,75	Картометрический метод	25,00	—
2078518	674 998,29	1 451 044,57	Картометрический метод	25,00	—
2078519	675 002,04	1 451 022,10	Картометрический метод	25,00	—
2078520	675 012,34	1 451 023,05	Картометрический метод	25,00	—
2078521	675 017,43	1 451 030,36	Картометрический метод	25,00	—
2078522	675 040,41	1 451 072,94	Картометрический метод	25,00	—
2078523	675 046,06	1 451 078,38	Картометрический метод	25,00	—
2078524	675 040,71	1 451 095,92	Картометрический метод	25,00	—
2078525	675 035,50	1 451 099,19	Картометрический метод	25,00	—
2078526	675 021,88	1 451 137,13	Картометрический метод	25,00	—
2078513	675 022,10	1 451 154,95	Картометрический метод	25,00	—
Р					
2078527	668 548,01	1 447 471,87	Картометрический метод	25,00	—
2078528	668 516,82	1 447 456,87	Картометрический метод	25,00	—
2078529	668 423,59	1 447 381,43	Картометрический метод	25,00	—
2078530	668 442,36	1 447 365,26	Картометрический метод	25,00	—
2078531	668 449,53	1 447 356,08	Картометрический метод	25,00	—
2078532	668 478,03	1 447 369,52	Картометрический метод	25,00	—
2078533	668 498,83	1 447 375,02	Картометрический метод	25,00	—
2078534	668 508,11	1 447 407,96	Картометрический метод	25,00	—

Раздел 2

Сведения о местоположении границ объекта					
1	2	3	4	5	6
2078535	668 509,77	1 447 442,82	Картометрический метод	25,00	—
2078527	668 548,01	1 447 471,87	Картометрический метод	25,00	—
Р					
2078536	668 651,65	1 447 863,87	Картометрический метод	25,00	—
2078537	668 634,56	1 447 796,13	Картометрический метод	25,00	—
2078538	668 631,05	1 447 781,30	Картометрический метод	25,00	—
2078539	668 631,44	1 447 779,86	Картометрический метод	25,00	—
2078540	668 652,51	1 447 779,07	Картометрический метод	25,00	—
2078541	668 665,03	1 447 782,73	Картометрический метод	25,00	—
2078542	668 677,20	1 447 799,34	Картометрический метод	25,00	—
2078543	668 694,29	1 447 827,93	Картометрический метод	25,00	—
2078544	668 696,49	1 447 838,29	Картометрический метод	25,00	—
2078545	668 680,43	1 447 845,77	Картометрический метод	25,00	—
2078536	668 651,65	1 447 863,87	Картометрический метод	25,00	—
Р					
2078546	674 846,36	1 451 040,61	Картометрический метод	25,00	—
2078547	674 841,83	1 451 033,12	Картометрический метод	25,00	—
2078548	674 840,21	1 451 020,21	Картометрический метод	25,00	—
2078549	674 841,43	1 450 999,97	Картометрический метод	25,00	—
2078550	674 843,50	1 450 994,25	Картометрический метод	25,00	—
2078551	674 849,32	1 450 981,11	Картометрический метод	25,00	—
2078552	674 996,20	1 451 026,06	Картометрический метод	25,00	—
2078553	674 994,80	1 451 035,67	Картометрический метод	25,00	—
2078554	674 978,94	1 451 029,42	Картометрический метод	25,00	—
2078555	674 973,99	1 451 040,03	Картометрический метод	25,00	—
2078556	674 947,91	1 451 030,62	Картометрический метод	25,00	—
2078557	674 914,87	1 451 019,16	Картометрический метод	25,00	—
2078558	674 858,96	1 450 999,03	Картометрический метод	25,00	—
2078559	674 850,28	1 451 024,27	Картометрический метод	25,00	—
2078546	674 846,36	1 451 040,61	Картометрический метод	25,00	—
Р					
2078560	667 831,73	1 454 995,90	Картометрический метод	25,00	—
2078561	667 815,47	1 454 941,25	Картометрический метод	25,00	—
2078562	667 859,97	1 454 928,15	Картометрический метод	25,00	—
2078563	667 873,66	1 454 984,44	Картометрический метод	25,00	—
2078564	667 867,38	1 454 986,04	Картометрический метод	25,00	—
2078560	667 831,73	1 454 995,90	Картометрический метод	25,00	—
Р					
2078565	668 574,17	1 448 105,34	Картометрический метод	25,00	—
2078566	668 562,30	1 448 099,70	Картометрический метод	25,00	—
2078567	668 559,59	1 448 100,67	Картометрический метод	25,00	—
2078568	668 558,86	1 448 102,77	Картометрический метод	25,00	—
2078569	668 557,10	1 448 104,06	Картометрический метод	25,00	—
2078570	668 555,07	1 448 103,63	Картометрический метод	25,00	—
2078571	668 539,90	1 448 097,36	Картометрический метод	25,00	—
2078572	668 530,67	1 448 092,80	Картометрический метод	25,00	—
2078573	668 529,60	1 448 092,05	Картометрический метод	25,00	—
2078574	668 528,19	1 448 090,44	Картометрический метод	25,00	—
2078575	668 527,39	1 448 088,54	Картометрический метод	25,00	—
2078576	668 518,29	1 448 041,33	Картометрический метод	25,00	—
2078577	668 518,40	1 448 039,11	Картометрический метод	25,00	—
2078578	668 519,74	1 448 037,37	Картометрический метод	25,00	—
2078579	668 523,12	1 448 035,61	Картометрический метод	25,00	—
2078580	668 536,02	1 448 033,12	Картометрический метод	25,00	—
2078581	668 537,18	1 448 029,88	Картометрический метод	25,00	—

Раздел 2

Сведения о местоположении границ объекта

1	2	3	4	5	6
2078582	668 553,05	1 448 027,05	Картометрический метод	25,00	—
2078583	668 556,64	1 448 026,59	Картометрический метод	25,00	—
2078584	668 559,96	1 448 027,43	Картометрический метод	25,00	—
2078585	668 559,34	1 448 033,12	Картометрический метод	25,00	—
2078586	668 558,94	1 448 036,78	Картометрический метод	25,00	—
2078587	668 558,44	1 448 038,49	Картометрический метод	25,00	—
2078588	668 552,24	1 448 074,16	Картометрический метод	25,00	—
2078589	668 580,09	1 448 104,18	Картометрический метод	25,00	—
2078565	668 574,17	1 448 105,34	Картометрический метод	25,00	—
Р					
2078590	668 574,78	1 448 285,47	Картометрический метод	25,00	—
2078591	668 549,18	1 448 230,97	Картометрический метод	25,00	—
2078592	668 602,31	1 448 246,80	Картометрический метод	25,00	—
2078593	668 598,16	1 448 259,37	Картометрический метод	25,00	—
2078594	668 607,54	1 448 265,07	Картометрический метод	25,00	—
2078590	668 574,78	1 448 285,47	Картометрический метод	25,00	—
Р					
2078595	668 524,77	1 448 195,39	Картометрический метод	25,00	—
2078596	668 522,29	1 448 170,62	Картометрический метод	25,00	—
2078597	668 505,68	1 448 110,63	Картометрический метод	25,00	—
2078598	668 513,06	1 448 109,46	Картометрический метод	25,00	—
2078599	668 514,41	1 448 118,68	Картометрический метод	25,00	—
2078600	668 550,12	1 448 136,55	Картометрический метод	25,00	—
2078601	668 536,25	1 448 167,94	Картометрический метод	25,00	—
2078595	668 524,77	1 448 195,39	Картометрический метод	25,00	—
Р					
2078602	668 416,38	1 455 833,66	Картометрический метод	25,00	—
2078603	668 367,20	1 455 805,77	Картометрический метод	25,00	—
2078604	668 430,52	1 455 764,66	Картометрический метод	25,00	—
2078605	668 317,91	1 455 737,85	Картометрический метод	25,00	—
2078606	668 280,61	1 455 774,87	Картометрический метод	25,00	—
2078607	668 246,83	1 455 750,00	Картометрический метод	25,00	—
2078608	668 210,27	1 455 715,94	Картометрический метод	25,00	—
2078609	668 068,52	1 455 584,12	Картометрический метод	25,00	—
2078610	668 004,35	1 455 451,55	Картометрический метод	25,00	—
2078611	667 933,47	1 455 358,98	Картометрический метод	25,00	—
2078612	667 932,73	1 455 416,01	Картометрический метод	25,00	—
2078613	667 928,99	1 455 468,59	Картометрический метод	25,00	—
2078614	667 940,19	1 455 527,83	Картометрический метод	25,00	—
2078615	667 872,29	1 455 519,68	Картометрический метод	25,00	—
2078616	667 818,57	1 455 505,61	Картометрический метод	25,00	—
2078617	667 758,88	1 455 515,24	Картометрический метод	25,00	—
2078618	667 701,43	1 455 490,80	Картометрический метод	25,00	—
2078619	667 666,37	1 455 487,10	Картометрический метод	25,00	—
2078620	667 646,97	1 455 490,06	Картометрический метод	25,00	—
2078621	667 981,96	1 455 733,71	Картометрический метод	25,00	—
2078622	668 095,37	1 455 864,05	Картометрический метод	25,00	—
2078623	668 138,65	1 455 878,12	Картометрический метод	25,00	—
2078624	668 150,58	1 455 854,42	Картометрический метод	25,00	—
2078625	668 188,63	1 455 849,24	Картометрический метод	25,00	—
2078626	668 206,54	1 455 832,20	Картометрический метод	25,00	—
2078627	668 229,67	1 455 824,80	Картометрический метод	25,00	—
2078628	668 257,28	1 455 829,24	Картометрический метод	25,00	—
2078629	668 296,44	1 455 855,83	Картометрический метод	25,00	—
2078630	668 340,84	1 455 907,00	Картометрический метод	25,00	—

Раздел 2

Сведения о местоположении границ объекта

1	2	3	4	5	6
2078631	668 400,53	1 455 962,54	Картометрический метод	25,00	—
2078632	668 418,44	1 455 968,47	Картометрический метод	25,00	—
2078633	668 462,46	1 455 990,69	Картометрический метод	25,00	—
2078634	668 483,14	1 456 012,25	Картометрический метод	25,00	—
2078635	668 513,94	1 456 094,37	Картометрический метод	25,00	—
2078636	668 538,56	1 456 128,43	Картометрический метод	25,00	—
2078637	668 546,02	1 456 136,58	Картометрический метод	25,00	—
2078638	668 560,06	1 456 169,33	Картометрический метод	25,00	—
2078639	668 572,16	1 456 191,61	Картометрический метод	25,00	—
2078640	668 590,03	1 456 210,52	Картометрический метод	25,00	—
2078641	668 602,04	1 456 223,22	Картометрический метод	25,00	—
2078642	668 607,69	1 456 229,20	Картометрический метод	25,00	—
2078643	668 628,48	1 456 243,65	Картометрический метод	25,00	—
2078644	668 646,65	1 456 254,97	Картометрический метод	25,00	—
2078645	668 653,05	1 456 256,56	Картометрический метод	25,00	—
2078646	668 649,05	1 456 244,61	Картометрический метод	25,00	—
2078647	668 629,46	1 456 226,02	Картометрический метод	25,00	—
2078648	668 621,54	1 456 225,04	Картометрический метод	25,00	—
2078649	668 604,49	1 456 209,31	Картометрический метод	25,00	—
2078650	668 588,12	1 456 186,16	Картометрический метод	25,00	—
2078651	668 568,04	1 456 174,48	Картометрический метод	25,00	—
2078652	668 565,89	1 456 146,31	Картометрический метод	25,00	—
2078653	668 535,63	1 456 085,98	Картометрический метод	25,00	—
2078654	668 524,33	1 456 066,85	Картометрический метод	25,00	—
2078655	668 506,97	1 456 018,82	Картометрический метод	25,00	—
2078656	668 503,01	1 455 995,88	Картометрический метод	25,00	—
2078657	668 507,34	1 455 989,39	Картометрический метод	25,00	—
2078658	668 498,23	1 455 997,55	Картометрический метод	25,00	—
2078659	668 467,46	1 455 951,61	Картометрический метод	25,00	—
2078660	668 464,96	1 455 941,10	Картометрический метод	25,00	—
2078661	668 421,16	1 455 950,71	Картометрический метод	25,00	—
2078662	668 410,71	1 455 907,32	Картометрический метод	25,00	—
2078663	668 420,71	1 455 905,29	Картометрический метод	25,00	—
2078664	668 419,40	1 455 899,50	Картометрический метод	25,00	—
2078665	668 410,90	1 455 900,43	Картометрический метод	25,00	—
2078666	668 399,36	1 455 901,11	Картометрический метод	25,00	—
2078667	668 396,09	1 455 897,84	Картометрический метод	25,00	—
2078668	668 393,98	1 455 894,19	Картометрический метод	25,00	—
2078669	668 384,08	1 455 886,12	Картометрический метод	25,00	—
2078670	668 376,80	1 455 883,42	Картометрический метод	25,00	—
2078671	668 364,87	1 455 873,33	Картометрический метод	25,00	—
2078672	668 359,20	1 455 877,96	Картометрический метод	25,00	—
2078673	668 342,86	1 455 858,66	Картометрический метод	25,00	—
2078674	668 353,40	1 455 849,87	Картометрический метод	25,00	—
2078675	668 372,60	1 455 833,86	Картометрический метод	25,00	—
2078676	668 394,41	1 455 839,83	Картометрический метод	25,00	—
2078677	668 410,72	1 455 843,63	Картометрический метод	25,00	—
2078602	668 416,38	1 455 833,66	Картометрический метод	25,00	—
Р					
2078678	674 901,90	1 451 396,95	Картометрический метод	25,00	—
2078679	674 886,14	1 451 386,04	Картометрический метод	25,00	—
2078680	674 863,14	1 451 369,45	Картометрический метод	25,00	—
2078681	674 829,51	1 451 348,54	Картометрический метод	25,00	—
2078682	674 809,56	1 451 337,74	Картометрический метод	25,00	—
2078683	674 787,29	1 451 332,25	Картометрический метод	25,00	—

Раздел 2

Сведения о местоположении границ объекта

1	2	3	4	5	6
2078684	674 775,51	1 451 331,18	Картометрический метод	25,00	—
2078685	674 767,28	1 451 328,77	Картометрический метод	25,00	—
2078686	674 756,40	1 451 321,52	Картометрический метод	25,00	—
2078687	674 730,63	1 451 299,19	Картометрический метод	25,00	—
2078688	674 703,99	1 451 284,97	Картометрический метод	25,00	—
2078689	674 667,76	1 451 266,51	Картометрический метод	25,00	—
2078690	674 656,53	1 451 261,61	Картометрический метод	25,00	—
2078691	674 644,92	1 451 258,75	Картометрический метод	25,00	—
2078692	674 610,06	1 451 251,67	Картометрический метод	25,00	—
2078693	674 580,72	1 451 249,76	Картометрический метод	25,00	—
2078694	674 570,98	1 451 249,86	Картометрический метод	25,00	—
2078695	674 554,92	1 451 247,74	Картометрический метод	25,00	—
2078696	674 522,40	1 451 234,05	Картометрический метод	25,00	—
2078697	674 491,64	1 451 217,64	Картометрический метод	25,00	—
2078698	674 470,89	1 451 201,96	Картометрический метод	25,00	—
2078699	674 449,30	1 451 190,00	Картометрический метод	25,00	—
2078700	674 423,47	1 451 182,31	Картометрический метод	25,00	—
2078701	674 403,90	1 451 177,72	Картометрический метод	25,00	—
2078702	674 329,24	1 451 149,79	Картометрический метод	25,00	—
2078703	674 312,29	1 451 140,15	Картометрический метод	25,00	—
2078704	674 300,57	1 451 120,14	Картометрический метод	25,00	—
2078705	674 267,32	1 451 085,66	Картометрический метод	25,00	—
2078706	674 250,34	1 451 061,92	Картометрический метод	25,00	—
2078707	674 215,62	1 451 028,96	Картометрический метод	25,00	—
2078708	674 193,38	1 451 001,31	Картометрический метод	25,00	—
2078709	674 179,69	1 450 989,42	Картометрический метод	25,00	—
2078710	674 174,62	1 450 978,50	Картометрический метод	25,00	—
2078711	674 174,38	1 450 963,20	Картометрический метод	25,00	—
2078712	674 180,19	1 450 951,11	Картометрический метод	25,00	—
2078713	674 200,46	1 450 936,79	Картометрический метод	25,00	—
2078714	674 216,98	1 450 931,53	Картометрический метод	25,00	—
2078715	674 234,61	1 450 933,35	Картометрический метод	25,00	—
2078716	674 260,98	1 450 943,93	Картометрический метод	25,00	—
2078717	674 280,05	1 450 960,74	Картометрический метод	25,00	—
2078718	674 291,92	1 450 976,71	Картометрический метод	25,00	—
2078719	674 301,33	1 450 973,53	Картометрический метод	25,00	—
2078720	674 325,97	1 450 976,25	Картометрический метод	25,00	—
2078721	674 341,73	1 450 976,20	Картометрический метод	25,00	—
2078722	674 354,49	1 450 972,20	Картометрический метод	25,00	—
2078723	674 378,60	1 450 977,34	Картометрический метод	25,00	—
2078724	674 389,33	1 450 976,21	Картометрический метод	25,00	—
2078725	674 412,66	1 450 975,77	Картометрический метод	25,00	—
2078726	674 423,20	1 450 972,41	Картометрический метод	25,00	—
2078727	674 436,54	1 450 969,19	Картометрический метод	25,00	—
2078728	674 444,80	1 450 961,88	Картометрический метод	25,00	—
2078729	674 448,10	1 450 948,44	Картометрический метод	25,00	—
2078730	674 448,40	1 450 930,38	Картометрический метод	25,00	—
2078731	674 444,72	1 450 916,59	Картометрический метод	25,00	—
2078732	674 436,57	1 450 898,14	Картометрический метод	25,00	—
2078733	674 425,22	1 450 875,93	Картометрический метод	25,00	—
2078734	674 405,68	1 450 843,74	Картометрический метод	25,00	—
2078735	674 388,92	1 450 799,74	Картометрический метод	25,00	—
2078736	674 389,26	1 450 779,64	Картометрический метод	25,00	—
2078737	674 398,37	1 450 753,44	Картометрический метод	25,00	—
2078738	674 399,74	1 450 739,66	Картометрический метод	25,00	—

Раздел 2

Сведения о местоположении границ объекта

1	2	3	4	5	6
2078739	674 394,76	1 450 713,37	Картометрический метод	25,00	—
2078740	674 386,31	1 450 698,10	Картометрический метод	25,00	—
2078741	674 384,80	1 450 675,80	Картометрический метод	25,00	—
2078742	674 380,62	1 450 665,41	Картометрический метод	25,00	—
2078743	674 366,33	1 450 646,88	Картометрический метод	25,00	—
2078744	674 111,85	1 450 559,30	Картометрический метод	25,00	—
2078745	674 113,04	1 450 547,22	Картометрический метод	25,00	—
2078746	674 144,66	1 450 561,74	Картометрический метод	25,00	—
2078747	674 162,08	1 450 568,95	Картометрический метод	25,00	—
2078748	674 172,26	1 450 573,37	Картометрический метод	25,00	—
2078749	674 180,06	1 450 576,72	Картометрический метод	25,00	—
2078750	674 197,34	1 450 583,08	Картометрический метод	25,00	—
2078751	674 223,04	1 450 585,84	Картометрический метод	25,00	—
2078752	674 228,51	1 450 588,97	Картометрический метод	25,00	—
2078753	674 275,71	1 450 605,32	Картометрический метод	25,00	—
2078754	674 284,12	1 450 605,60	Картометрический метод	25,00	—
2078755	674 296,79	1 450 611,39	Картометрический метод	25,00	—
2078756	674 309,62	1 450 615,43	Картометрический метод	25,00	—
2078757	674 346,52	1 450 629,62	Картометрический метод	25,00	—
2078758	674 371,24	1 450 640,44	Картометрический метод	25,00	—
2078759	674 377,06	1 450 642,03	Картометрический метод	25,00	—
2078760	674 387,30	1 450 644,83	Картометрический метод	25,00	—
2078761	674 399,90	1 450 647,46	Картометрический метод	25,00	—
2078762	674 434,13	1 450 655,46	Картометрический метод	25,00	—
2078763	674 429,68	1 450 674,69	Картометрический метод	25,00	—
2078764	674 414,49	1 450 670,89	Картометрический метод	25,00	—
2078765	674 410,46	1 450 689,76	Картометрический метод	25,00	—
2078766	674 425,77	1 450 693,25	Картометрический метод	25,00	—
2078767	674 423,73	1 450 703,03	Картометрический метод	25,00	—
2078768	674 414,53	1 450 703,44	Картометрический метод	25,00	—
2078769	674 414,53	1 450 717,47	Картометрический метод	25,00	—
2078770	674 414,53	1 450 729,59	Картометрический метод	25,00	—
2078771	674 425,95	1 450 742,98	Картометрический метод	25,00	—
2078772	674 434,84	1 450 744,90	Картометрический метод	25,00	—
2078773	674 453,88	1 450 736,61	Картометрический метод	25,00	—
2078774	674 568,37	1 450 724,33	Картометрический метод	25,00	—
2078775	674 575,87	1 450 714,28	Картометрический метод	25,00	—
2078776	674 584,08	1 450 743,48	Картометрический метод	25,00	—
2078777	674 544,94	1 450 748,22	Картометрический метод	25,00	—
2078778	674 547,13	1 450 760,19	Картометрический метод	25,00	—
2078779	674 533,23	1 450 766,41	Картометрический метод	25,00	—
2078780	674 529,86	1 450 782,27	Картометрический метод	25,00	—
2078781	674 549,98	1 450 814,15	Картометрический метод	25,00	—
2078782	674 598,55	1 450 786,38	Картометрический метод	25,00	—
2078783	674 607,72	1 450 799,02	Картометрический метод	25,00	—
2078784	674 623,34	1 450 823,50	Картометрический метод	25,00	—
2078785	674 638,95	1 450 846,09	Картометрический метод	25,00	—
2078786	674 652,69	1 450 860,53	Картометрический метод	25,00	—
2078787	674 678,92	1 450 884,38	Картометрический метод	25,00	—
2078788	674 732,63	1 450 927,06	Картометрический метод	25,00	—
2078789	674 815,96	1 450 967,68	Картометрический метод	25,00	—
2078790	674 804,97	1 450 987,84	Картометрический метод	25,00	—
2078791	674 753,34	1 450 957,13	Картометрический метод	25,00	—
2078792	674 708,74	1 451 028,43	Картометрический метод	25,00	—
2078793	674 706,56	1 451 026,31	Картометрический метод	25,00	—

Раздел 2

Сведения о местоположении границ объекта

1	2	3	4	5	6
2078794	674 703,30	1 451 021,48	Картометрический метод	25,00	—
2078795	674 700,22	1 451 015,20	Картометрический метод	25,00	—
2078796	674 692,38	1 451 027,18	Картометрический метод	25,00	—
2078797	674 687,83	1 451 034,78	Картометрический метод	25,00	—
2078798	674 690,77	1 451 036,51	Картометрический метод	25,00	—
2078799	674 659,47	1 451 090,23	Картометрический метод	25,00	—
2078800	674 649,29	1 451 105,66	Картометрический метод	25,00	—
2078801	674 629,33	1 451 138,95	Картометрический метод	25,00	—
2078802	674 626,23	1 451 143,63	Картометрический метод	25,00	—
2078803	674 625,74	1 451 143,33	Картометрический метод	25,00	—
2078804	674 618,68	1 451 154,43	Картометрический метод	25,00	—
2078805	674 588,05	1 451 204,97	Картометрический метод	25,00	—
2078806	674 581,54	1 451 213,47	Картометрический метод	25,00	—
2078807	674 574,75	1 451 213,14	Картометрический метод	25,00	—
2078808	674 570,03	1 451 212,90	Картометрический метод	25,00	—
2078809	674 558,23	1 451 206,30	Картометрический метод	25,00	—
2078810	674 568,55	1 451 208,07	Картометрический метод	25,00	—
2078811	674 582,48	1 451 184,06	Картометрический метод	25,00	—
2078812	674 578,86	1 451 181,38	Картометрический метод	25,00	—
2078813	674 582,20	1 451 175,88	Картометрический метод	25,00	—
2078814	674 583,12	1 451 176,43	Картометрический метод	25,00	—
2078815	674 601,37	1 451 145,52	Картометрический метод	25,00	—
2078816	674 612,40	1 451 126,75	Картометрический метод	25,00	—
2078817	674 619,82	1 451 114,36	Картометрический метод	25,00	—
2078818	674 633,91	1 451 090,19	Картометрический метод	25,00	—
2078819	674 658,77	1 451 048,43	Картометрический метод	25,00	—
2078820	674 665,96	1 451 036,22	Картометрический метод	25,00	—
2078821	674 666,52	1 451 030,20	Картометрический метод	25,00	—
2078822	674 685,52	1 450 995,92	Картометрический метод	25,00	—
2078823	674 687,08	1 450 996,72	Картометрический метод	25,00	—
2078824	674 690,09	1 450 991,08	Картометрический метод	25,00	—
2078825	674 688,69	1 450 990,31	Картометрический метод	25,00	—
2078826	674 699,34	1 450 971,29	Картометрический метод	25,00	—
2078827	674 695,74	1 450 969,55	Картометрический метод	25,00	—
2078828	674 698,21	1 450 965,30	Картометрический метод	25,00	—
2078829	674 701,99	1 450 958,42	Картометрический метод	25,00	—
2078830	674 708,83	1 450 948,11	Картометрический метод	25,00	—
2078831	674 715,76	1 450 936,84	Картометрический метод	25,00	—
2078832	674 673,73	1 450 911,18	Картометрический метод	25,00	—
2078833	674 631,71	1 450 885,56	Картометрический метод	25,00	—
2078834	674 626,99	1 450 877,54	Картометрический метод	25,00	—
2078835	674 622,19	1 450 868,61	Картометрический метод	25,00	—
2078836	674 593,86	1 450 829,38	Картометрический метод	25,00	—
2078837	674 581,23	1 450 812,01	Картометрический метод	25,00	—
2078838	674 565,71	1 450 820,19	Картометрический метод	25,00	—
2078839	674 540,87	1 450 838,42	Картометрический метод	25,00	—
2078840	674 531,40	1 450 825,17	Картометрический метод	25,00	—
2078841	674 522,01	1 450 812,01	Картометрический метод	25,00	—
2078842	674 515,03	1 450 811,12	Картометрический метод	25,00	—
2078843	674 508,12	1 450 815,74	Картометрический метод	25,00	—
2078844	674 495,71	1 450 828,51	Картометрический метод	25,00	—
2078845	674 490,32	1 450 837,60	Картометрический метод	25,00	—
2078846	674 488,47	1 450 844,99	Картометрический метод	25,00	—
2078847	674 467,09	1 450 810,65	Картометрический метод	25,00	—
2078848	674 477,09	1 450 805,50	Картометрический метод	25,00	—

Раздел 2

Сведения о местоположении границ объекта					
1	2	3	4	5	6
2078849	674 452,40	1 450 757,03	Картометрический метод	25,00	—
2078850	674 448,40	1 450 759,59	Картометрический метод	25,00	—
2078851	674 433,49	1 450 765,80	Картометрический метод	25,00	—
2078852	674 417,25	1 450 786,52	Картометрический метод	25,00	—
2078853	674 416,00	1 450 807,23	Картометрический метод	25,00	—
2078854	674 424,70	1 450 824,29	Картометрический метод	25,00	—
2078855	674 473,53	1 450 890,15	Картометрический метод	25,00	—
2078856	674 483,97	1 450 882,44	Картометрический метод	25,00	—
2078857	674 486,66	1 450 878,56	Картометрический метод	25,00	—
2078858	674 494,34	1 450 889,00	Картометрический метод	25,00	—
2078859	674 515,19	1 450 907,22	Картометрический метод	25,00	—
2078860	674 512,99	1 450 913,53	Картометрический метод	25,00	—
2078861	674 515,75	1 450 915,72	Картометрический метод	25,00	—
2078862	674 515,95	1 450 922,67	Картометрический метод	25,00	—
2078863	674 502,49	1 450 942,35	Картометрический метод	25,00	—
2078864	674 499,39	1 450 947,35	Картометрический метод	25,00	—
2078865	674 485,79	1 450 938,82	Картометрический метод	25,00	—
2078866	674 467,96	1 450 967,39	Картометрический метод	25,00	—
2078867	674 469,40	1 450 968,34	Картометрический метод	25,00	—
2078868	674 468,67	1 450 969,44	Картометрический метод	25,00	—
2078869	674 470,90	1 450 970,84	Картометрический метод	25,00	—
2078870	674 457,13	1 450 992,03	Картометрический метод	25,00	—
2078871	674 450,37	1 450 986,10	Картометрический метод	25,00	—
2078872	674 431,47	1 450 997,58	Картометрический метод	25,00	—
2078873	674 408,37	1 451 003,67	Картометрический метод	25,00	—
2078874	674 412,76	1 451 022,06	Картометрический метод	25,00	—
2078875	674 410,72	1 451 022,28	Картометрический метод	25,00	—
2078876	674 381,01	1 451 025,30	Картометрический метод	25,00	—
2078877	674 374,23	1 451 026,04	Картометрический метод	25,00	—
2078878	674 366,62	1 451 023,79	Картометрический метод	25,00	—
2078879	674 360,53	1 451 020,07	Картометрический метод	25,00	—
2078880	674 319,18	1 450 995,25	Картометрический метод	25,00	—
2078881	674 303,97	1 450 986,54	Картометрический метод	25,00	—
2078882	674 290,63	1 451 008,64	Картометрический метод	25,00	—
2078883	674 276,38	1 451 029,40	Картометрический метод	25,00	—
2078884	674 269,08	1 451 042,43	Картометрический метод	25,00	—
2078885	674 277,39	1 451 047,31	Картометрический метод	25,00	—
2078886	674 276,43	1 451 049,31	Картометрический метод	25,00	—
2078887	674 299,73	1 451 063,28	Картометрический метод	25,00	—
2078888	674 295,01	1 451 071,97	Картометрический метод	25,00	—
2078889	674 334,42	1 451 097,35	Картометрический метод	25,00	—
2078890	674 419,64	1 451 142,26	Картометрический метод	25,00	—
2078891	674 428,23	1 451 148,13	Картометрический метод	25,00	—
2078892	674 527,96	1 451 193,06	Картометрический метод	25,00	—
2078893	674 566,59	1 451 217,20	Картометрический метод	25,00	—
2078894	674 572,23	1 451 217,54	Картометрический метод	25,00	—
2078895	674 583,36	1 451 218,19	Картометрический метод	25,00	—
2078896	674 588,98	1 451 209,85	Картометрический метод	25,00	—
2078897	674 632,29	1 451 228,92	Картометрический метод	25,00	—
2078898	674 650,23	1 451 241,14	Картометрический метод	25,00	—
2078899	674 648,52	1 451 243,67	Картометрический метод	25,00	—
2078900	674 657,36	1 451 249,03	Картометрический метод	25,00	—
2078901	674 659,31	1 451 246,00	Картометрический метод	25,00	—
2078902	674 678,99	1 451 256,94	Картометрический метод	25,00	—
2078903	674 681,91	1 451 252,14	Картометрический метод	25,00	—

Раздел 2

Сведения о местоположении границ объекта

1	2	3	4	5	6
2078904	674 698,06	1 451 261,64	Картометрический метод	25,00	—
2078905	674 697,15	1 451 263,30	Картометрический метод	25,00	—
2078906	674 705,24	1 451 267,71	Картометрический метод	25,00	—
2078907	674 706,15	1 451 266,05	Картометрический метод	25,00	—
2078908	674 719,00	1 451 273,06	Картометрический метод	25,00	—
2078909	674 742,82	1 451 261,43	Картометрический метод	25,00	—
2078910	674 745,76	1 451 261,35	Картометрический метод	25,00	—
2078911	674 752,58	1 451 265,20	Картометрический метод	25,00	—
2078912	674 750,72	1 451 268,23	Картометрический метод	25,00	—
2078913	674 775,06	1 451 283,41	Картометрический метод	25,00	—
2078914	674 782,58	1 451 287,57	Картометрический метод	25,00	—
2078915	674 786,05	1 451 281,90	Картометрический метод	25,00	—
2078916	674 793,98	1 451 286,74	Картометрический метод	25,00	—
2078917	674 799,81	1 451 282,64	Картометрический метод	25,00	—
2078918	674 802,79	1 451 282,58	Картометрический метод	25,00	—
2078919	674 818,72	1 451 292,62	Картометрический метод	25,00	—
2078920	674 828,75	1 451 276,45	Картометрический метод	25,00	—
2078921	674 829,81	1 451 274,75	Картометрический метод	25,00	—
2078922	674 831,78	1 451 270,85	Картометрический метод	25,00	—
2078923	674 831,95	1 451 270,02	Картометрический метод	25,00	—
2078924	674 873,28	1 451 308,25	Картометрический метод	25,00	—
2078925	674 916,75	1 451 345,77	Картометрический метод	25,00	—
2078926	674 961,59	1 451 381,56	Картометрический метод	25,00	—
2078927	674 956,66	1 451 389,55	Картометрический метод	25,00	—
2078928	674 945,22	1 451 394,84	Картометрический метод	25,00	—
2078929	674 909,61	1 451 393,06	Картометрический метод	25,00	—
2078678	674 901,90	1 451 396,95	Картометрический метод	25,00	—
Р					
2078930	674 221,37	1 451 028,43	Картометрический метод	25,00	—
2078931	674 185,18	1 450 988,78	Картометрический метод	25,00	—
2078932	674 186,49	1 450 974,69	Картометрический метод	25,00	—
2078933	674 214,85	1 450 950,44	Картометрический метод	25,00	—
2078934	674 232,13	1 450 953,39	Картометрический метод	25,00	—
2078935	674 267,99	1 450 981,24	Картометрический метод	25,00	—
2078936	674 235,72	1 450 998,28	Картометрический метод	25,00	—
2078937	674 227,24	1 451 005,49	Картометрический метод	25,00	—
2078938	674 227,89	1 451 021,22	Картометрический метод	25,00	—
2078930	674 221,37	1 451 028,43	Картометрический метод	25,00	—
Р					
2078939	674 527,65	1 450 617,20	Картометрический метод	25,00	—
2078940	674 496,27	1 450 598,77	Картометрический метод	25,00	—
2078941	674 464,84	1 450 581,71	Картометрический метод	25,00	—
2078942	674 421,24	1 450 562,91	Картометрический метод	25,00	—
2078943	674 343,94	1 450 532,46	Картометрический метод	25,00	—
2078944	674 214,97	1 450 484,07	Картометрический метод	25,00	—
2078945	674 010,82	1 450 404,90	Картометрический метод	25,00	—
2078946	673 941,29	1 450 380,20	Картометрический метод	25,00	—
2078947	673 919,21	1 450 374,04	Картометрический метод	25,00	—
2078948	673 908,08	1 450 370,97	Картометрический метод	25,00	—
2078949	673 900,21	1 450 368,78	Картометрический метод	25,00	—
2078950	673 901,01	1 450 366,40	Картометрический метод	25,00	—
2078951	673 896,00	1 450 363,99	Картометрический метод	25,00	—
2078952	673 859,53	1 450 347,05	Картометрический метод	25,00	—
2078953	673 874,84	1 450 317,59	Картометрический метод	25,00	—
2078954	673 877,49	1 450 324,24	Картометрический метод	25,00	—

Раздел 2

Сведения о местоположении границ объекта

1	2	3	4	5	6
2078955	673 884,70	1 450 341,63	Картометрический метод	25,00	—
2078956	673 928,02	1 450 365,91	Картометрический метод	25,00	—
2078957	673 936,36	1 450 368,96	Картометрический метод	25,00	—
2078958	673 940,57	1 450 370,28	Картометрический метод	25,00	—
2078959	674 088,19	1 450 422,94	Картометрический метод	25,00	—
2078960	674 110,61	1 450 379,78	Картометрический метод	25,00	—
2078961	674 113,42	1 450 350,21	Картометрический метод	25,00	—
2078962	674 103,61	1 450 330,50	Картометрический метод	25,00	—
2078963	674 099,41	1 450 282,63	Картометрический метод	25,00	—
2078964	674 071,39	1 450 269,95	Картометрический метод	25,00	—
2078965	674 051,77	1 450 269,95	Картометрический метод	25,00	—
2078966	674 034,96	1 450 288,26	Картометрический метод	25,00	—
2078967	674 004,14	1 450 248,83	Картометрический метод	25,00	—
2078968	673 963,51	1 450 175,62	Картометрический метод	25,00	—
2078969	673 947,53	1 450 177,96	Картометрический метод	25,00	—
2078970	674 017,87	1 450 131,93	Картометрический метод	25,00	—
2078971	674 024,03	1 450 153,07	Картометрический метод	25,00	—
2078972	674 031,80	1 450 169,33	Картометрический метод	25,00	—
2078973	674 047,68	1 450 192,62	Картометрический метод	25,00	—
2078974	674 064,26	1 450 219,51	Картометрический метод	25,00	—
2078975	674 085,42	1 450 245,45	Картометрический метод	25,00	—
2078976	674 089,97	1 450 252,43	Картометрический метод	25,00	—
2078977	674 110,32	1 450 270,77	Картометрический метод	25,00	—
2078978	674 141,26	1 450 300,94	Картометрический метод	25,00	—
2078979	674 165,26	1 450 318,35	Картометрический метод	25,00	—
2078980	674 202,08	1 450 335,64	Картометрический метод	25,00	—
2078981	674 207,87	1 450 333,00	Картометрический метод	25,00	—
2078982	674 212,70	1 450 333,77	Картометрический метод	25,00	—
2078983	674 217,64	1 450 339,89	Картометрический метод	25,00	—
2078984	674 220,80	1 450 339,92	Картометрический метод	25,00	—
2078985	674 218,49	1 450 342,31	Картометрический метод	25,00	—
2078986	674 219,38	1 450 347,30	Картометрический метод	25,00	—
2078987	674 223,98	1 450 373,23	Картометрический метод	25,00	—
2078988	674 237,23	1 450 371,41	Картометрический метод	25,00	—
2078989	674 256,91	1 450 368,71	Картометрический метод	25,00	—
2078990	674 256,33	1 450 268,70	Картометрический метод	25,00	—
2078991	674 270,48	1 450 266,94	Картометрический метод	25,00	—
2078992	674 274,01	1 450 315,95	Картометрический метод	25,00	—
2078993	674 277,47	1 450 363,96	Картометрический метод	25,00	—
2078994	674 280,97	1 450 412,58	Картометрический метод	25,00	—
2078995	674 271,05	1 450 426,61	Картометрический метод	25,00	—
2078996	674 271,94	1 450 443,32	Картометрический метод	25,00	—
2078997	674 273,21	1 450 449,33	Картометрический метод	25,00	—
2078998	674 271,10	1 450 453,08	Картометрический метод	25,00	—
2078999	674 266,73	1 450 450,08	Картометрический метод	25,00	—
2079000	674 264,17	1 450 453,68	Картометрический метод	25,00	—
2079001	674 268,72	1 450 456,53	Картометрический метод	25,00	—
2079002	674 269,58	1 450 455,42	Картометрический метод	25,00	—
2079003	674 276,60	1 450 460,50	Картометрический метод	25,00	—
2079004	674 297,91	1 450 474,63	Картометрический метод	25,00	—
2079005	674 311,59	1 450 482,83	Картометрический метод	25,00	—
2079006	674 317,51	1 450 486,56	Картометрический метод	25,00	—
2079007	674 351,22	1 450 507,82	Картометрический метод	25,00	—
2079008	674 401,76	1 450 536,62	Картометрический метод	25,00	—
2079009	674 432,44	1 450 544,43	Картометрический метод	25,00	—

Раздел 2

Сведения о местоположении границ объекта

1	2	3	4	5	6
2079010	674 443,78	1 450 526,16	Картометрический метод	25,00	—
2079011	674 445,23	1 450 529,52	Картометрический метод	25,00	—
2079012	674 449,94	1 450 538,70	Картометрический метод	25,00	—
2079013	674 451,23	1 450 540,23	Картометрический метод	25,00	—
2079014	674 474,16	1 450 554,94	Картометрический метод	25,00	—
2079015	674 476,48	1 450 556,50	Картометрический метод	25,00	—
2079016	674 507,63	1 450 576,28	Картометрический метод	25,00	—
2079017	674 515,25	1 450 564,92	Картометрический метод	25,00	—
2079018	674 540,87	1 450 581,38	Картометрический метод	25,00	—
2079019	674 547,34	1 450 585,82	Картометрический метод	25,00	—
2079020	674 531,12	1 450 611,63	Картометрический метод	25,00	—
2078939	674 527,65	1 450 617,20	Картометрический метод	25,00	—
Р					
2079021	674 165,44	1 450 439,90	Картометрический метод	25,00	—
2079022	674 113,93	1 450 418,22	Картометрический метод	25,00	—
2079023	674 097,42	1 450 412,59	Картометрический метод	25,00	—
2079024	674 136,33	1 450 320,25	Картометрический метод	25,00	—
2079025	674 181,93	1 450 333,21	Картометрический метод	25,00	—
2079026	674 181,44	1 450 383,12	Картометрический метод	25,00	—
2079027	674 181,36	1 450 392,14	Картометрический метод	25,00	—
2079028	674 242,19	1 450 391,38	Картометрический метод	25,00	—
2079029	674 243,86	1 450 398,12	Картометрический метод	25,00	—
2079030	674 240,06	1 450 431,10	Картометрический метод	25,00	—
2079031	674 201,01	1 450 437,76	Картометрический метод	25,00	—
2079032	674 169,30	1 450 425,34	Картометрический метод	25,00	—
2079021	674 165,44	1 450 439,90	Картометрический метод	25,00	—
Р					
2079033	668 825,16	1 455 806,90	Картометрический метод	25,00	—
2079075	668 830,72	1 455 803,38	Картометрический метод	25,00	—
2079074	668 855,36	1 455 805,49	Картометрический метод	25,00	—
2079073	668 889,60	1 455 801,21	Картометрический метод	25,00	—
2079072	668 886,82	1 455 777,39	Картометрический метод	25,00	—
2079071	668 942,31	1 455 769,41	Картометрический метод	25,00	—
2079070	668 974,78	1 455 767,50	Картометрический метод	25,00	—
2079069	668 955,04	1 455 759,01	Картометрический метод	25,00	—
2079068	668 897,15	1 455 734,82	Картометрический метод	25,00	—
2079067	668 848,90	1 455 706,68	Картометрический метод	25,00	—
2079066	668 805,15	1 455 665,96	Картометрический метод	25,00	—
2079065	668 735,83	1 455 627,15	Картометрический метод	25,00	—
2079064	668 726,55	1 455 660,50	Картометрический метод	25,00	—
2079063	668 697,79	1 455 656,65	Картометрический метод	25,00	—
2079062	668 680,88	1 455 668,82	Картометрический метод	25,00	—
2079061	668 602,86	1 455 655,85	Картометрический метод	25,00	—
2079060	668 605,02	1 455 640,21	Картометрический метод	25,00	—
2079059	668 557,02	1 455 634,37	Картометрический метод	25,00	—
2079058	668 562,36	1 455 586,08	Картометрический метод	25,00	—
2079057	668 492,39	1 455 569,88	Картометрический метод	25,00	—
2079056	668 479,47	1 455 562,48	Картометрический метод	25,00	—
2079055	668 427,49	1 455 519,69	Картометрический метод	25,00	—
2079054	668 410,70	1 455 514,36	Картометрический метод	25,00	—
2079053	668 385,56	1 455 531,05	Картометрический метод	25,00	—
2079052	668 402,41	1 455 559,69	Картометрический метод	25,00	—
2079051	668 397,25	1 455 568,28	Картометрический метод	25,00	—
2079050	668 403,08	1 455 608,49	Картометрический метод	25,00	—
2079049	668 406,99	1 455 614,92	Картометрический метод	25,00	—

Раздел 2

Сведения о местоположении границ объекта

1	2	3	4	5	6
2079048	668 421,76	1 455 637,81	Картометрический метод	25,00	—
2079047	668 413,08	1 455 652,74	Картометрический метод	25,00	—
2079046	668 442,41	1 455 685,68	Картометрический метод	25,00	—
2079045	668 518,70	1 455 703,38	Картометрический метод	25,00	—
2079044	668 551,82	1 455 723,56	Картометрический метод	25,00	—
2079043	668 588,08	1 455 739,29	Картометрический метод	25,00	—
2079042	668 652,95	1 455 745,91	Картометрический метод	25,00	—
2079041	668 683,85	1 455 711,15	Картометрический метод	25,00	—
2079040	668 689,89	1 455 709,37	Картометрический метод	25,00	—
2079039	668 728,22	1 455 708,43	Картометрический метод	25,00	—
2079038	668 735,06	1 455 709,78	Картометрический метод	25,00	—
2079037	668 735,57	1 455 723,44	Картометрический метод	25,00	—
2079036	668 734,61	1 455 730,13	Картометрический метод	25,00	—
2079035	668 735,16	1 455 743,27	Картометрический метод	25,00	—
2079034	668 732,01	1 455 771,63	Картометрический метод	25,00	—
2079033	668 825,16	1 455 806,90	Картометрический метод	25,00	—
Вырез 1 из 1					
2079076	668 485,78	1 455 657,99	Картометрический метод	25,00	—
2079077	668 467,30	1 455 634,48	Картометрический метод	25,00	—
2079078	668 485,30	1 455 621,30	Картометрический метод	25,00	—
2079079	668 502,67	1 455 644,63	Картометрический метод	25,00	—
2079076	668 485,78	1 455 657,99	Картометрический метод	25,00	—
Р					
2079076	668 485,78	1 455 657,99	Картометрический метод	25,00	—
2079077	668 467,30	1 455 634,48	Картометрический метод	25,00	—
2079078	668 485,30	1 455 621,30	Картометрический метод	25,00	—
2079079	668 502,67	1 455 644,63	Картометрический метод	25,00	—
2079076	668 485,78	1 455 657,99	Картометрический метод	25,00	—
Р					
2079080	669 235,78	1 457 391,34	Картометрический метод	25,00	—
2079107	669 235,92	1 457 385,54	Картометрический метод	25,00	—
2079106	669 308,51	1 457 334,87	Картометрический метод	25,00	—
2079105	669 200,40	1 457 224,88	Картометрический метод	25,00	—
2079104	669 163,10	1 457 173,08	Картометрический метод	25,00	—
2079103	669 148,57	1 457 127,09	Картометрический метод	25,00	—
2079102	669 105,86	1 457 077,14	Картометрический метод	25,00	—
2079101	669 096,89	1 457 065,66	Картометрический метод	25,00	—
2079100	669 094,68	1 457 067,64	Картометрический метод	25,00	—
2079099	669 118,43	1 457 096,31	Картометрический метод	25,00	—
2079098	669 041,54	1 457 160,24	Картометрический метод	25,00	—
2079097	669 011,65	1 457 124,38	Картометрический метод	25,00	—
2079096	668 998,98	1 457 135,90	Картометрический метод	25,00	—
2079095	668 951,79	1 457 108,01	Картометрический метод	25,00	—
2079094	668 872,61	1 457 092,07	Картометрический метод	25,00	—
2079093	668 842,69	1 457 151,50	Картометрический метод	25,00	—
2079092	668 825,77	1 457 169,57	Картометрический метод	25,00	—
2079091	669 038,19	1 457 294,19	Картометрический метод	25,00	—
2079090	669 068,59	1 457 282,46	Картометрический метод	25,00	—
2079089	669 110,53	1 457 303,80	Картометрический метод	25,00	—
2079088	669 144,55	1 457 272,96	Картометрический метод	25,00	—
2079087	669 161,67	1 457 292,70	Картометрический метод	25,00	—
2079086	669 171,63	1 457 284,04	Картометрический метод	25,00	—
2079085	669 199,17	1 457 311,61	Картометрический метод	25,00	—
2079084	669 212,64	1 457 322,10	Картометрический метод	25,00	—
2079083	669 221,82	1 457 314,35	Картометрический метод	25,00	—

Раздел 2

Сведения о местоположении границ объекта					
1	2	3	4	5	6
2079082	669 256,49	1 457 350,21	Картометрический метод	25,00	—
2079081	669 232,74	1 457 389,25	Картометрический метод	25,00	—
2079080	669 235,78	1 457 391,34	Картометрический метод	25,00	—
Вырез 1 из 1					
2079108	669 151,25	1 457 275,31	Картометрический метод	25,00	—
2079109	669 136,80	1 457 261,49	Картометрический метод	25,00	—
2079110	669 150,61	1 457 247,03	Картометрический метод	25,00	—
2079111	669 165,07	1 457 260,86	Картометрический метод	25,00	—
2079108	669 151,25	1 457 275,31	Картометрический метод	25,00	—
Р					
2079108	669 151,25	1 457 275,31	Картометрический метод	25,00	—
2079109	669 136,80	1 457 261,49	Картометрический метод	25,00	—
2079110	669 150,61	1 457 247,03	Картометрический метод	25,00	—
2079111	669 165,07	1 457 260,86	Картометрический метод	25,00	—
2079108	669 151,25	1 457 275,31	Картометрический метод	25,00	—
Р					
2079112	668 694,08	1 448 612,68	Картометрический метод	25,00	—
2079162	668 612,40	1 448 439,98	Картометрический метод	25,00	—
2079161	668 589,67	1 448 378,36	Картометрический метод	25,00	—
2079160	668 542,87	1 448 273,68	Картометрический метод	25,00	—
2079159	668 493,80	1 448 190,00	Картометрический метод	25,00	—
2079158	668 483,02	1 448 160,08	Картометрический метод	25,00	—
2079157	668 472,67	1 448 110,00	Картометрический метод	25,00	—
2079156	668 428,52	1 447 924,02	Картометрический метод	25,00	—
2079155	668 401,13	1 447 839,11	Картометрический метод	25,00	—
2079154	668 345,82	1 447 837,56	Картометрический метод	25,00	—
2079153	668 339,26	1 447 838,01	Картометрический метод	25,00	—
2079152	668 330,59	1 447 843,40	Картометрический метод	25,00	—
2079151	668 333,04	1 447 915,73	Картометрический метод	25,00	—
2079150	668 338,32	1 447 932,40	Картометрический метод	25,00	—
2079149	668 354,66	1 447 970,18	Картометрический метод	25,00	—
2079148	668 355,74	1 447 973,14	Картометрический метод	25,00	—
2079147	668 363,77	1 447 995,25	Картометрический метод	25,00	—
2079146	668 370,08	1 448 015,00	Картометрический метод	25,00	—
2079145	668 383,45	1 448 056,52	Картометрический метод	25,00	—
2079144	668 387,87	1 448 070,27	Картометрический метод	25,00	—
2079143	668 393,06	1 448 098,77	Картометрический метод	25,00	—
2079142	668 395,52	1 448 111,70	Картометрический метод	25,00	—
2079141	668 394,68	1 448 119,57	Картометрический метод	25,00	—
2079140	668 392,81	1 448 121,95	Картометрический метод	25,00	—
2079139	668 374,96	1 448 125,59	Картометрический метод	25,00	—
2079138	668 371,46	1 448 123,91	Картометрический метод	25,00	—
2079137	668 363,28	1 448 120,01	Картометрический метод	25,00	—
2079136	668 290,92	1 448 122,34	Картометрический метод	25,00	—
2079135	668 299,24	1 448 144,09	Картометрический метод	25,00	—
2079134	668 300,13	1 448 138,09	Картометрический метод	25,00	—
2079133	668 306,58	1 448 137,91	Картометрический метод	25,00	—
2079132	668 338,77	1 448 160,44	Картометрический метод	25,00	—
2079131	668 346,26	1 448 165,83	Картометрический метод	25,00	—
2079130	668 381,95	1 448 154,51	Картометрический метод	25,00	—
2079129	668 388,84	1 448 176,24	Картометрический метод	25,00	—
2079128	668 395,05	1 448 174,51	Картометрический метод	25,00	—
2079127	668 397,63	1 448 182,58	Картометрический метод	25,00	—
2079126	668 419,51	1 448 175,81	Картометрический метод	25,00	—
2079125	668 435,84	1 448 220,98	Картометрический метод	25,00	—

Раздел 2

Сведения о местоположении границ объекта					
1	2	3	4	5	6
2079124	668 437,47	1 448 236,85	Картометрический метод	25,00	—
2079123	668 447,99	1 448 316,26	Картометрический метод	25,00	—
2079122	668 454,94	1 448 345,69	Картометрический метод	25,00	—
2079121	668 468,80	1 448 370,82	Картометрический метод	25,00	—
2079120	668 479,22	1 448 375,61	Картометрический метод	25,00	—
2079119	668 509,75	1 448 389,65	Картометрический метод	25,00	—
2079118	668 536,12	1 448 457,75	Картометрический метод	25,00	—
2079117	668 544,15	1 448 496,29	Картометрический метод	25,00	—
2079116	668 572,42	1 448 528,33	Картометрический метод	25,00	—
2079115	668 584,47	1 448 537,96	Картометрический метод	25,00	—
2079114	668 591,87	1 448 543,88	Картометрический метод	25,00	—
2079113	668 633,63	1 448 564,99	Картометрический метод	25,00	—
2079112	668 694,08	1 448 612,68	Картометрический метод	25,00	—
Вырез 1 из 1					
2079163	668 366,64	1 447 928,68	Картометрический метод	25,00	—
2079164	668 385,47	1 447 926,17	Картометрический метод	25,00	—
2079165	668 387,20	1 447 939,22	Картометрический метод	25,00	—
2079166	668 368,37	1 447 941,72	Картометрический метод	25,00	—
2079163	668 366,64	1 447 928,68	Картометрический метод	25,00	—
Р					
2079163	668 366,64	1 447 928,68	Картометрический метод	25,00	—
2079164	668 385,47	1 447 926,17	Картометрический метод	25,00	—
2079165	668 387,20	1 447 939,22	Картометрический метод	25,00	—
2079166	668 368,37	1 447 941,72	Картометрический метод	25,00	—
2079163	668 366,64	1 447 928,68	Картометрический метод	25,00	—
3. Сведения о характерных точках части (частей) границы объекта					
1	2	3	4	5	6
—	—	—	—	—	—

Раздел 3

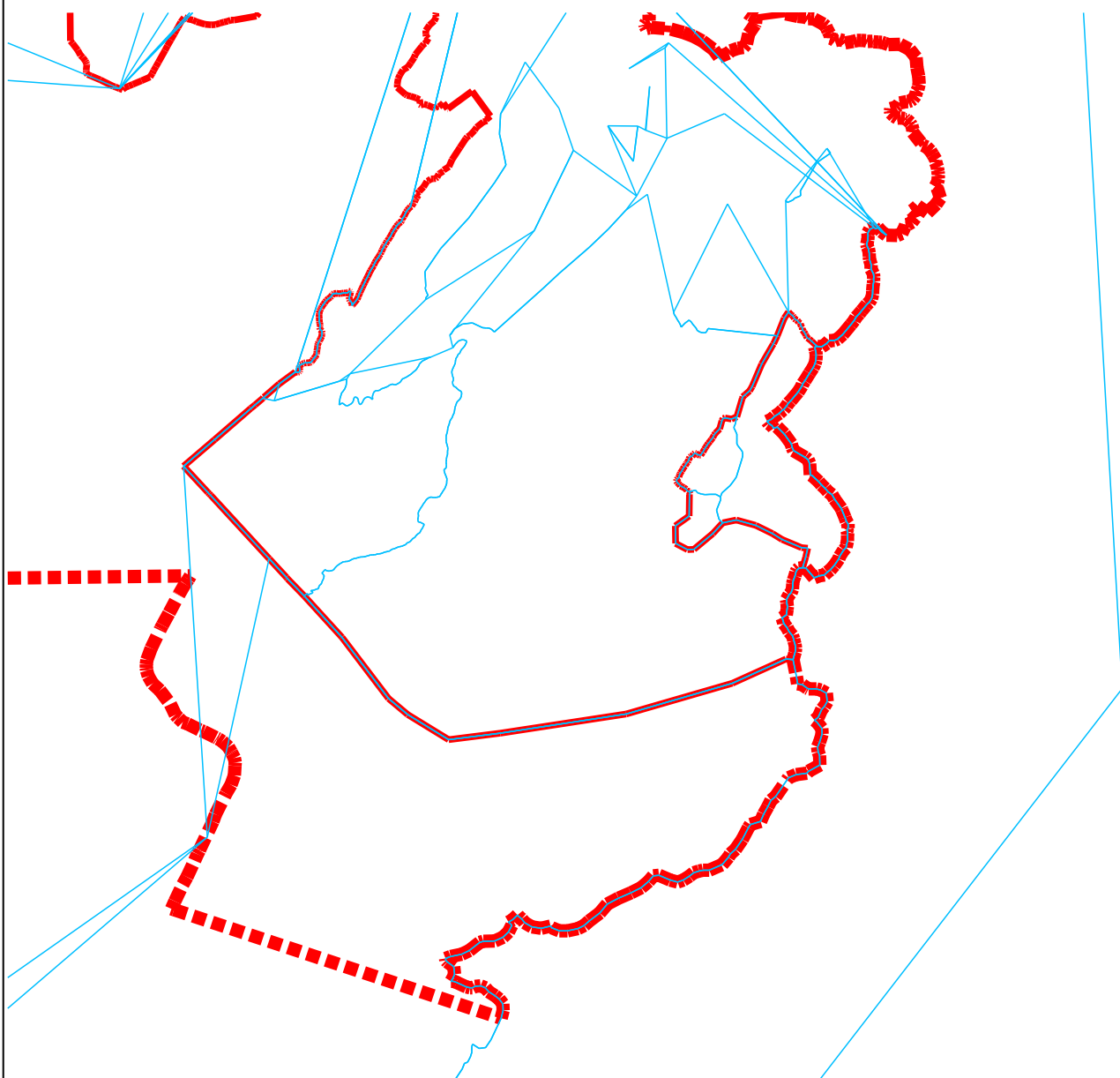
Сведения о местоположении измененных (уточненных) границ объекта

1. Система координат МСК-51

2. Сведения о характерных точках границ объекта







Обозначение характерных точек границы	Существующие координаты, м		Измененные (уточненные) координаты, м		Метод определения координат характерной точки	Средняя квадратическая погрешность положения характерной точки (Mt), м	Описание обозначения точки на местности (при наличии)
	X	Y	X	Y			
1	2	3	4	5	6	7	8
—	—	—	—	—	—	—	—
3. Сведения о характерных точках части (частей) границы объекта							
1	2	3	4	5	6	7	8
—	—	—	—	—	—	—	—

Раздел 4
План границ объекта



Масштаб 1:50 000

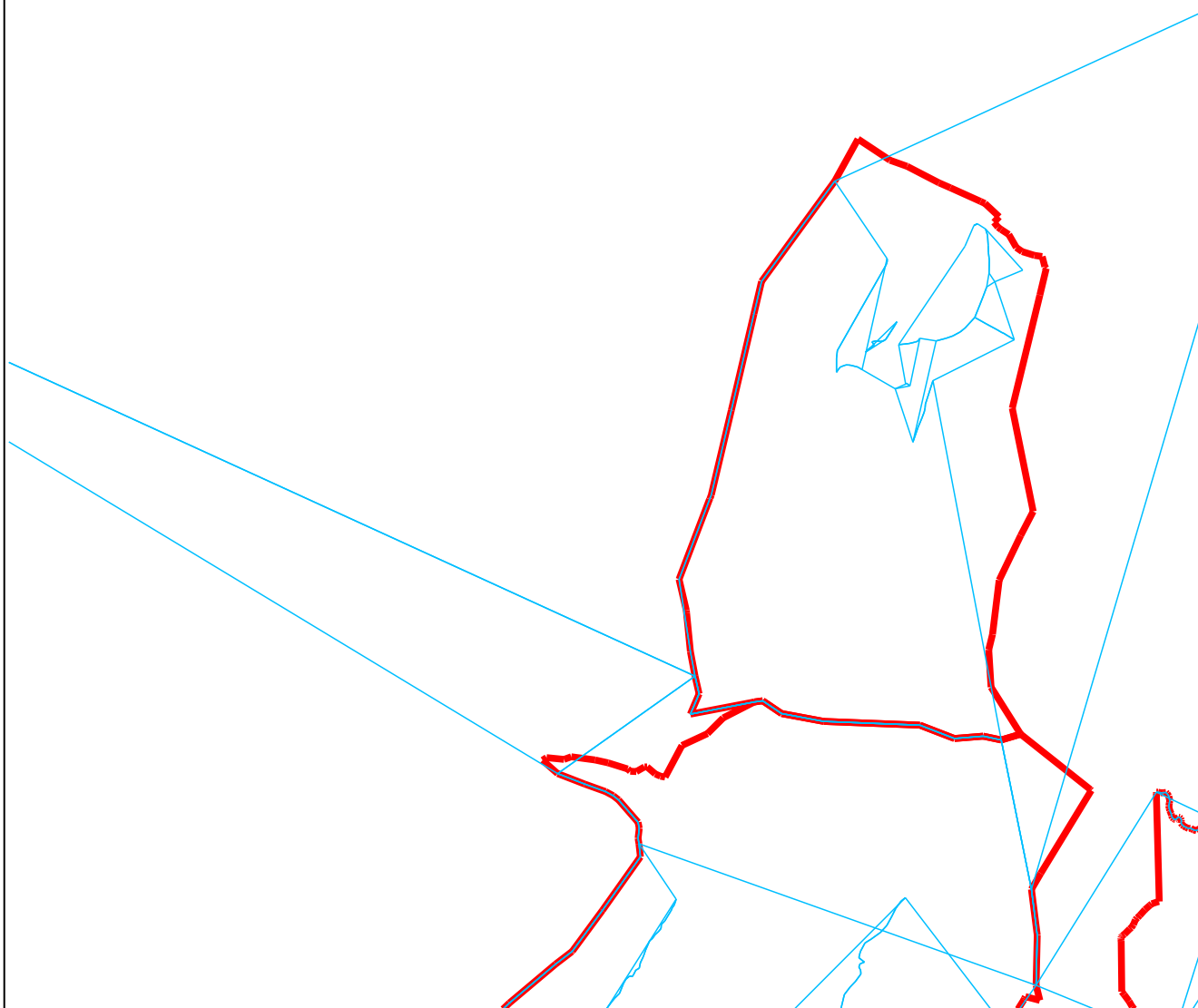
Используемые условные знаки и обозначения:

-  - Граница муниципального образования
-  - Граница населенного пункта
-  - Граница земельного участка
-  - Граница зон с особыми условиями использования территории
-  - Граница объектов культурного наследия
-  - Р (Зона рекреационного назначения)

Подпись _____ Дата « 15 » февраля 20 24 г.







Место для оттиска печати (при наличии) лица, составившего описание местоположения границ объекта

Раздел 4
План границ объекта



Масштаб 1:50 000

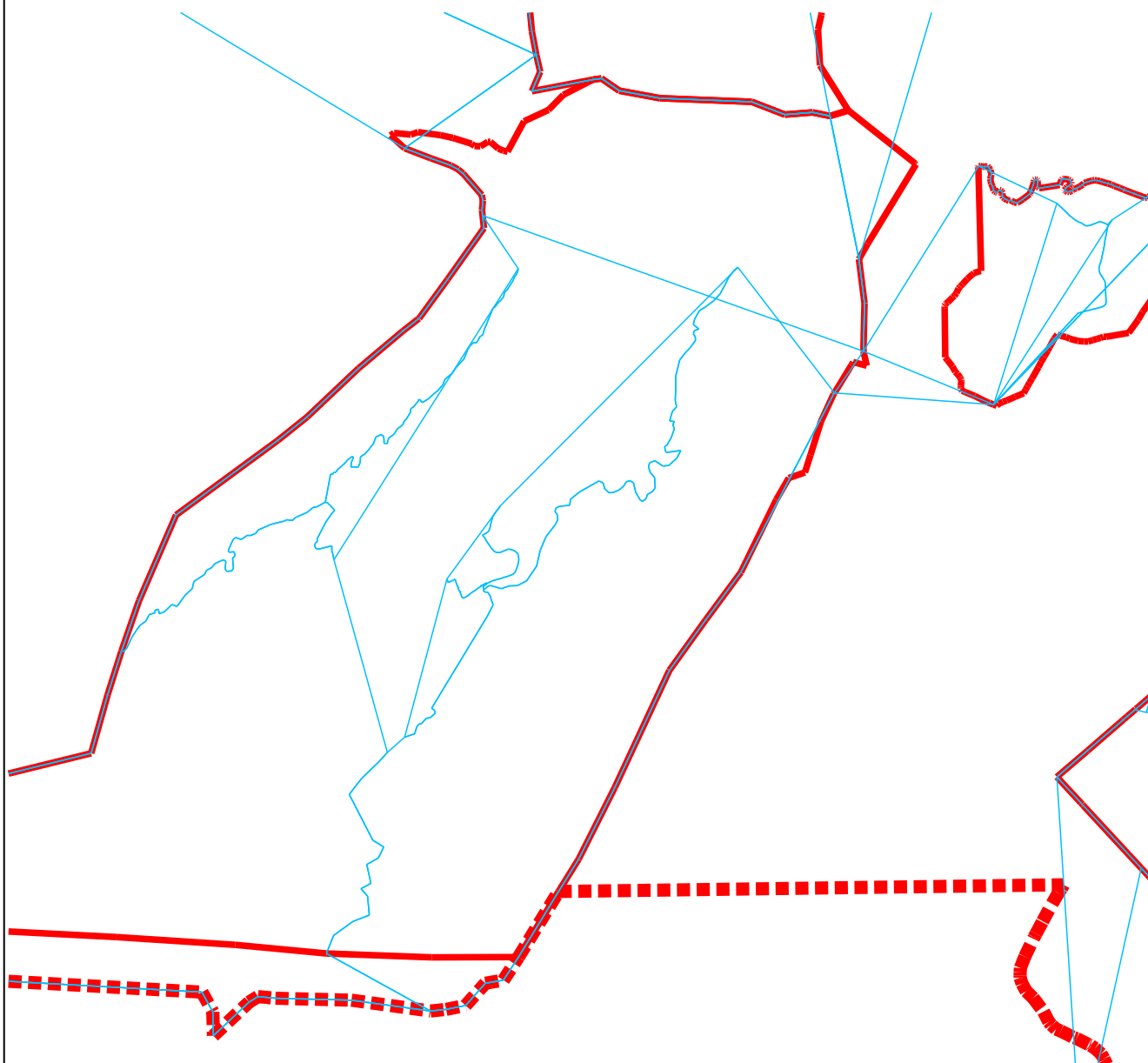
Используемые условные знаки и обозначения:

-  - Граница муниципального образования
-  - Граница населенного пункта
-  - Граница земельного участка
-  - Граница зон с особыми условиями использования территории
-  - Граница объектов культурного наследия
-  - Р (Зона рекреационного назначения)

Подпись _____ Дата « 15 » февраля 20 24 г.







Место для оттиска печати (при наличии) лица, составившего описание местоположения границ объекта

Раздел 4
План границ объекта



Масштаб 1:50 000

Используемые условные знаки и обозначения:

-  - Граница муниципального образования
-  - Граница населенного пункта
-  - Граница земельного участка
-  - Граница зон с особыми условиями использования территории
-  - Граница объектов культурного наследия
-  - Р (Зона рекреационного назначения)

Подпись _____ Дата « 15 » февраля 20 24 г.

Место для оттиска печати (при наличии) лица, составившего описание местоположения границ объекта

Прохождение границы		Описание прохождения границы
от точки	до точки	
1	2	3
—	—	—

ОПИСАНИЕ МЕСТОПОЛОЖЕНИЯ ГРАНИЦ
Зона специального назначения, связанная с захоронениями (Сп1)

(наименование объекта, местоположение границ которого описано (далее - объект))

Раздел 1

Сведения об объекте		
№ п/п	Характеристики объекта	Описание характеристик
1	2	3
1	Местоположение объекта	Мурманская область, г Полярный
2	Площадь объекта ± величина погрешности определения площади ($P \pm \Delta P$)	87 590 м ² ± 25 м ²
3	Иные характеристики объекта	Вид объекта реестра границ: Территориальная зона Виды разрешенного использования земельных участков, расположенных в территориальной зоне: Основной вид разрешенного использования: Ритуальная деятельность (12.1). Вспомогательные виды: Коммунальное обслуживание (3.1). Основной вид разрешенного использования: Бытовое обслуживание (3.3). Вспомогательные виды: Коммунальное обслуживание (3.1). Основной вид разрешенного использования: Религиозное использование (3.7). Вспомогательные виды: Коммунальное обслуживание (3.1). Основной вид разрешенного использования: Земельные участки (территории) общего пользования (12.0). Вспомогательные виды: Коммунальное обслуживание (3.1).

Раздел 2

Сведения о местоположении границ объекта

1. Система координат МСК-51

2. Сведения о характерных точках границ объекта

Обозначение характерных точек границ	Координаты, м		Метод определения координат характерной точки	Средняя квадратическая погрешность положения характерной точки (Mt), м	Описание обозначения точки на местности (при наличии)
	X	Y			
1	2	3	4	5	6
Сп1					
388	669 059,15	1 457 635,37	Картометрический метод	25,00	—
389	669 047,62	1 457 645,85	Картометрический метод	25,00	—
390	669 033,06	1 457 629,88	Картометрический метод	25,00	—
391	668 959,99	1 457 673,27	Картометрический метод	25,00	—
392	668 949,68	1 457 669,70	Картометрический метод	25,00	Закрепление отсутствует
393	668 890,31	1 457 710,64	Картометрический метод	25,00	—
394	668 853,18	1 457 734,53	Картометрический метод	25,00	—
395	668 838,37	1 457 714,55	Картометрический метод	25,00	—
396	668 823,12	1 457 724,30	Картометрический метод	25,00	—
397	668 745,17	1 457 601,31	Картометрический метод	25,00	—
398	668 834,14	1 457 541,50	Картометрический метод	25,00	—
399	668 906,89	1 457 597,46	Картометрический метод	25,00	—
400	668 895,03	1 457 565,84	Картометрический метод	25,00	—
401	668 920,60	1 457 538,24	Картометрический метод	25,00	—
402	668 970,75	1 457 505,03	Картометрический метод	25,00	—
403	668 987,09	1 457 505,48	Картометрический метод	25,00	—
404	669 010,29	1 457 531,45	Картометрический метод	25,00	—
405	669 036,31	1 457 601,32	Картометрический метод	25,00	—
388	669 059,15	1 457 635,37	Картометрический метод	25,00	—
Сп1					
406	671 557,31	1 447 717,59	Картометрический метод	25,00	-
407	671 475,34	1 447 809,29	Картометрический метод	25,00	-
408	671 220,87	1 447 773,17	Картометрический метод	25,00	—
409	671 231,47	1 447 569,62	Картометрический метод	25,00	—
410	671 284,93	1 447 522,61	Картометрический метод	25,00	—
411	671 416,22	1 447 689,49	Картометрический метод	25,00	—
412	671 538,92	1 447 696,64	Картометрический метод	25,00	-
406	671 557,31	1 447 717,59	Картометрический метод	25,00	-
3. Сведения о характерных точках части (частей) границы объекта					
1	2	3	4	5	6
—	—	—	—	—	—

Раздел 3

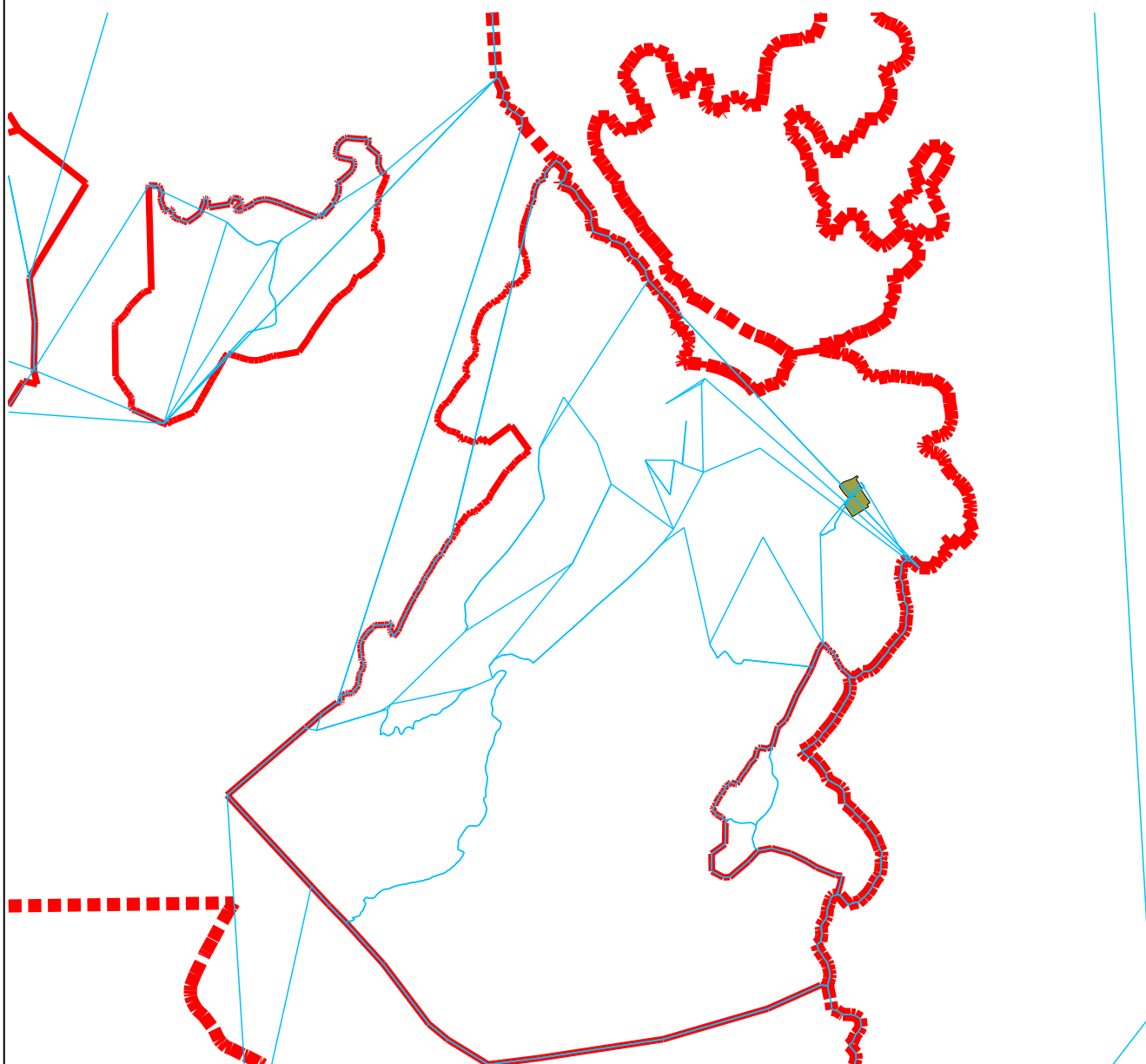
Сведения о местоположении измененных (уточненных) границ объекта

1. Система координат МСК-51

2. Сведения о характерных точках границ объекта







Обозначение характерных точек границы	Существующие координаты, м		Измененные (уточненные) координаты, м		Метод определения координат характерной точки	Средняя квадратическая погрешность положения характерной точки (Mt), м	Описание обозначения точки на местности (при наличии)
	X	Y	X	Y			
1	2	3	4	5	6	7	8
—	—	—	—	—	—	—	—
3. Сведения о характерных точках части (частей) границы объекта							
1	2	3	4	5	6	7	8
—	—	—	—	—	—	—	—

Раздел 4
План границ объекта



Масштаб 1:50 000

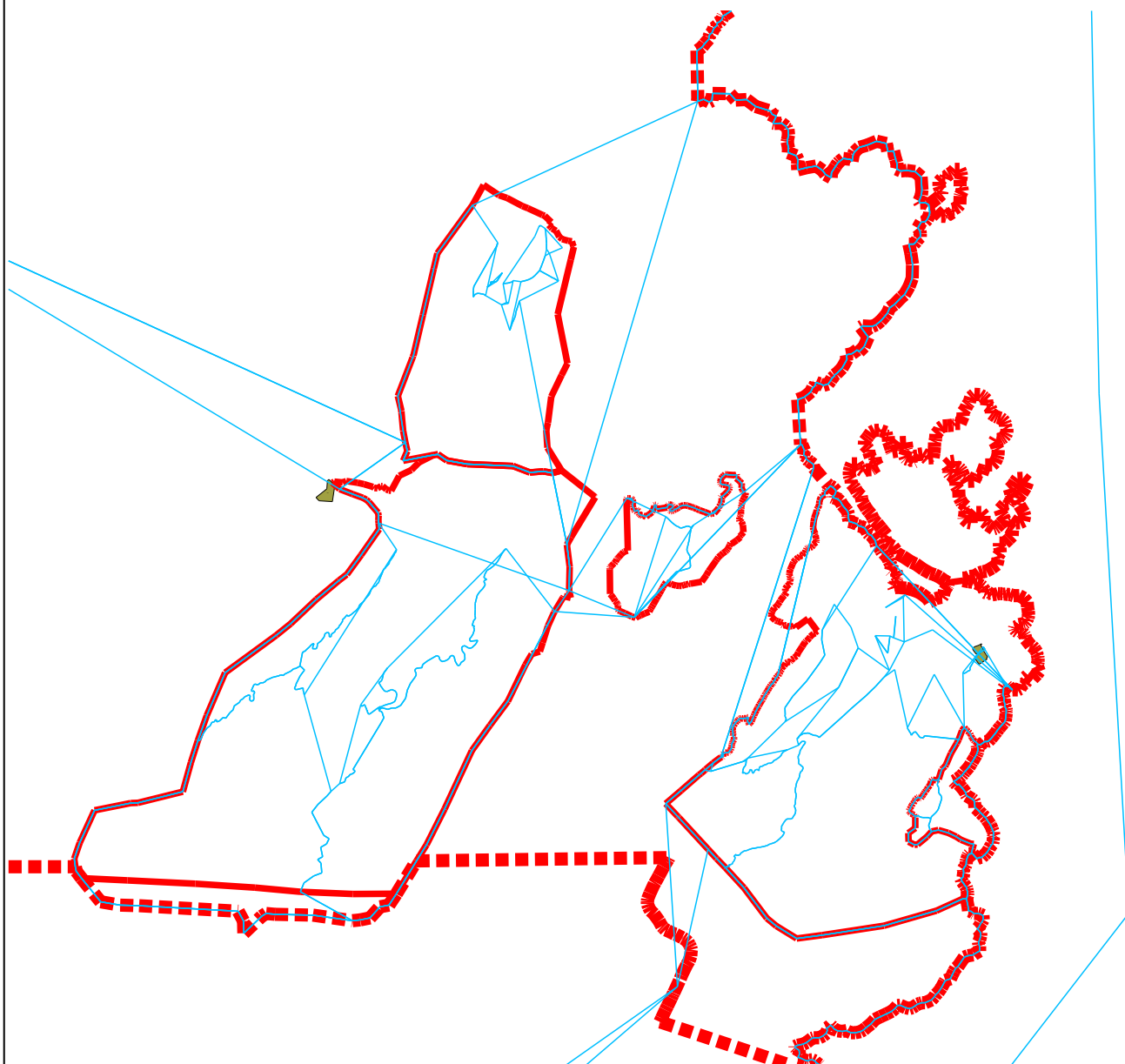
Используемые условные знаки и обозначения:

-  - Граница муниципального образования
-  - Граница населенного пункта
-  - Граница земельного участка
-  - Граница зон с особыми условиями использования территории
-  - Граница объектов культурного наследия
-  - Сп1 (Зона специального назначения, связанная с захоронениями)

Подпись _____ Дата « 15 » февраля 20 24 г.







Место для оттиска печати (при наличии) лица, составившего описание местоположения границ объекта

Раздел 4
План границ объекта



Масштаб 1:100 000

Используемые условные знаки и обозначения:

-  - Граница муниципального образования
-  - Граница населенного пункта
-  - Граница земельного участка
-  - Граница зон с особыми условиями использования территории
-  - Граница объектов культурного наследия
-  - Сп1 (Зона специального назначения, связанная с захоронениями)

Подпись _____ Дата « 15 » февраля 20 24 г.

Место для оттиска печати (при наличии) лица, составившего описание местоположения границ объекта

Прохождение границы		Описание прохождения границы
от точки	до точки	
1	2	3
—	—	—

ОПИСАНИЕ МЕСТОПОЛОЖЕНИЯ ГРАНИЦ

Зона специального назначения, связанная с государственными объектами (Сп2)

(наименование объекта, местоположение границ которого описано (далее - объект))

Раздел 1

Сведения об объекте		
№ п/п	Характеристики объекта	Описание характеристик
1	2	3
1	Местоположение объекта	Мурманская область, г Полярный
2	Площадь объекта ± величина погрешности определения площади ($P \pm \Delta P$)	76 799 321 м ² ± 25 м ²
3	Иные характеристики объекта	Вид объекта реестра границ: Территориальная зона Виды разрешенного использования земельных участков, расположенных в территориальной зоне: Основной вид разрешенного использования: Обеспечение обороны и безопасности (8.0). Вспомогательные виды: Коммунальное обслуживание (3.1). Основной вид разрешенного использования: Обеспечение вооруженных сил (8.1). Вспомогательные виды: Коммунальное обслуживание (3.1). Основной вид разрешенного использования: Обеспечение внутреннего правопорядка (8.4). Вспомогательные виды: Коммунальное обслуживание (3.1).

Раздел 2

Сведения о местоположении границ объекта

1. Система координат МСК-51

2. Сведения о характерных точках границ объекта

Обозначение характерных точек границ	Координаты, м		Метод определения координат характерной точки	Средняя квадратическая погрешность положения характерной точки (Mt), м	Описание обозначения точки на местности (при наличии)
	X	Y			
1	2	3	4	5	6
Сп2					
2083638	675 965,75	1 456 683,29	Картометрический метод	25,00	—
2084611	676 139,99	1 456 674,97	Картометрический метод	25,00	—
2084610	676 199,15	1 456 606,52	Картометрический метод	25,00	—
2084609	676 212,62	1 456 503,13	Картометрический метод	25,00	—
2084608	676 201,76	1 456 405,98	Картометрический метод	25,00	—
2084607	676 257,67	1 456 292,89	Картометрический метод	25,00	—
2084606	676 365,23	1 456 305,37	Картометрический метод	25,00	—
2084605	676 422,96	1 456 284,74	Картометрический метод	25,00	—
2084604	676 507,80	1 456 265,57	Картометрический метод	25,00	—
2084603	676 505,98	1 456 174,30	Картометрический метод	25,00	—
2084602	676 632,76	1 456 149,24	Картометрический метод	25,00	—
2084601	676 655,37	1 456 051,31	Картометрический метод	25,00	—
2084600	676 599,47	1 455 918,82	Картометрический метод	25,00	—
2084599	676 567,69	1 455 807,86	Картометрический метод	25,00	—
2084598	676 487,47	1 455 738,46	Картометрический метод	25,00	—
2084597	676 388,53	1 455 720,15	Картометрический метод	25,00	—
2084596	676 280,22	1 455 677,64	Картометрический метод	25,00	—
2084595	676 277,53	1 455 590,50	Картометрический метод	25,00	—
2084594	676 384,81	1 455 611,67	Картометрический метод	25,00	—
2084593	676 391,90	1 455 550,48	Картометрический метод	25,00	—
2084592	676 363,01	1 455 511,86	Картометрический метод	25,00	—
2084591	676 275,11	1 455 465,06	Картометрический метод	25,00	—
2084590	676 241,10	1 455 441,60	Картометрический метод	25,00	—
2084589	676 103,62	1 455 404,63	Картометрический метод	25,00	—
2084588	676 089,73	1 455 366,76	Картометрический метод	25,00	—
2084587	676 161,24	1 455 238,37	Картометрический метод	25,00	—
2084586	676 226,09	1 455 188,19	Картометрический метод	25,00	—
2084585	676 275,98	1 455 114,35	Картометрический метод	25,00	—
2084584	676 255,79	1 454 992,40	Картометрический метод	25,00	—
2084583	676 234,67	1 454 921,81	Картометрический метод	25,00	—
2084582	676 212,75	1 454 810,66	Картометрический метод	25,00	—
2084581	676 231,25	1 454 749,42	Картометрический метод	25,00	—
2084580	676 448,82	1 454 785,65	Картометрический метод	25,00	—
2084579	676 495,30	1 454 658,46	Картометрический метод	25,00	—
2084578	676 546,14	1 454 624,62	Картометрический метод	25,00	—
2084577	676 630,10	1 454 645,88	Картометрический метод	25,00	—
2084576	676 760,12	1 454 615,00	Картометрический метод	25,00	—
2084575	676 859,77	1 454 633,25	Картометрический метод	25,00	—
2084574	676 903,43	1 454 625,41	Картометрический метод	25,00	—
2084573	676 931,18	1 454 585,28	Картометрический метод	25,00	—
2084572	676 927,58	1 454 486,05	Картометрический метод	25,00	—
2084571	676 944,39	1 454 406,94	Картометрический метод	25,00	—
2084570	676 947,83	1 454 323,87	Картометрический метод	25,00	—
2084569	677 034,90	1 454 338,64	Картометрический метод	25,00	—
2084568	677 040,16	1 454 387,67	Картометрический метод	25,00	—
2084567	677 080,05	1 454 419,53	Картометрический метод	25,00	—

Раздел 2

Сведения о местоположении границ объекта

1	2	3	4	5	6
2084566	677 126,88	1 454 395,42	Картометрический метод	25,00	—
2084565	677 191,10	1 454 186,60	Картометрический метод	25,00	—
2084564	677 291,71	1 454 051,46	Картометрический метод	25,00	—
2084563	677 286,85	1 453 946,81	Картометрический метод	25,00	—
2084562	677 221,38	1 453 938,98	Картометрический метод	25,00	—
2084561	677 215,07	1 453 902,06	Картометрический метод	25,00	—
2084560	677 381,80	1 453 787,81	Картометрический метод	25,00	—
2084559	677 384,20	1 453 597,70	Картометрический метод	25,00	—
2084558	677 294,70	1 453 599,45	Картометрический метод	25,00	—
2084557	677 250,92	1 453 499,62	Картометрический метод	25,00	—
2084556	677 291,79	1 453 413,55	Картометрический метод	25,00	—
2084555	677 267,97	1 453 349,00	Картометрический метод	25,00	—
2084554	677 216,69	1 453 248,57	Картометрический метод	25,00	—
2084553	677 344,85	1 453 276,93	Картометрический метод	25,00	—
2084552	677 398,54	1 453 228,83	Картометрический метод	25,00	—
2084551	677 420,09	1 453 163,60	Картометрический метод	25,00	—
2084550	677 430,44	1 453 104,17	Картометрический метод	25,00	—
2084549	677 456,26	1 453 041,69	Картометрический метод	25,00	—
2084548	677 450,13	1 453 010,75	Картометрический метод	25,00	—
2084547	677 452,06	1 452 954,28	Картометрический метод	25,00	—
2084546	677 458,24	1 452 899,16	Картометрический метод	25,00	—
2084545	677 452,07	1 452 865,40	Картометрический метод	25,00	—
2084544	677 461,42	1 452 832,80	Картометрический метод	25,00	—
2084543	677 446,86	1 452 803,40	Картометрический метод	25,00	—
2084542	677 443,68	1 452 780,87	Картометрический метод	25,00	—
2084541	677 426,46	1 452 762,80	Картометрический метод	25,00	—
2084540	677 417,62	1 452 738,96	Картометрический метод	25,00	—
2084539	677 428,73	1 452 727,50	Картометрический метод	25,00	—
2084538	677 445,37	1 452 708,90	Картометрический метод	25,00	—
2084537	677 445,03	1 452 687,74	Картометрический метод	25,00	—
2084536	677 461,14	1 452 635,29	Картометрический метод	25,00	—
2084535	677 485,90	1 452 595,39	Картометрический метод	25,00	—
2084534	677 513,62	1 452 563,91	Картометрический метод	25,00	—
2084533	677 516,06	1 452 539,88	Картометрический метод	25,00	—
2084532	677 511,52	1 452 520,20	Картометрический метод	25,00	—
2084531	677 497,50	1 452 526,08	Картометрический метод	25,00	—
2084530	677 483,22	1 452 515,01	Картометрический метод	25,00	—
2084529	677 496,94	1 452 490,81	Картометрический метод	25,00	—
2084528	677 511,88	1 452 453,90	Картометрический метод	25,00	—
2084527	677 523,91	1 452 411,38	Картометрический метод	25,00	—
2084526	677 523,31	1 452 373,29	Картометрический метод	25,00	—
2084525	677 542,72	1 452 351,82	Картометрический метод	25,00	—
2084524	677 570,60	1 452 330,22	Картометрический метод	25,00	—
2084523	677 602,49	1 452 286,38	Картометрический метод	25,00	—
2084522	677 617,59	1 452 240,97	Картометрический метод	25,00	—
2084521	677 618,02	1 452 196,91	Картометрический метод	25,00	—
2084520	677 598,09	1 452 150,92	Картометрический метод	25,00	—
2084519	677 583,96	1 452 113,87	Картометрический метод	25,00	—
2084518	677 569,98	1 452 086,98	Картометрический метод	25,00	—
2084517	677 533,40	1 452 059,33	Картометрический метод	25,00	—
2084516	677 471,08	1 452 046,76	Картометрический метод	25,00	—
2084515	677 419,06	1 452 041,93	Картометрический метод	25,00	—
2084514	677 361,32	1 452 033,81	Картометрический метод	25,00	—
2084513	677 319,53	1 452 033,34	Картометрический метод	25,00	—
2084512	677 277,79	1 452 036,26	Картометрический метод	25,00	—

Раздел 2

Сведения о местоположении границ объекта

1	2	3	4	5	6
2084511	677 255,25	1 452 040,00	Картометрический метод	25,00	—
2084510	677 222,49	1 452 039,39	Картометрический метод	25,00	—
2084509	677 193,18	1 452 043,24	Картометрический метод	25,00	—
2084508	677 154,67	1 452 035,94	Картометрический метод	25,00	—
2084507	677 117,28	1 452 028,62	Картометрический метод	25,00	—
2084506	677 050,29	1 452 005,96	Картометрический метод	25,00	—
2084505	677 008,21	1 451 991,40	Картометрический метод	25,00	—
2084504	676 984,29	1 451 984,58	Картометрический метод	25,00	—
2084503	676 960,34	1 451 975,55	Картометрический метод	25,00	—
2084502	676 938,53	1 451 962,60	Картометрический метод	25,00	—
2084501	676 922,76	1 451 945,68	Картометрический метод	25,00	—
2084500	676 911,40	1 451 927,59	Картометрический метод	25,00	—
2084499	676 900,13	1 451 915,59	Картометрический метод	25,00	—
2084498	676 885,69	1 451 912,48	Картометрический метод	25,00	—
2084497	676 873,62	1 451 919,33	Картометрический метод	25,00	—
2084496	676 861,50	1 451 923,95	Картометрический метод	25,00	—
2084495	676 850,46	1 451 925,78	Картометрический метод	25,00	—
2084494	676 845,69	1 451 939,15	Картометрический метод	25,00	—
2084493	676 845,99	1 451 958,53	Картометрический метод	25,00	—
2084492	676 842,39	1 451 976,30	Картометрический метод	25,00	—
2084491	676 834,74	1 451 982,51	Картометрический метод	25,00	—
2084490	676 825,24	1 451 977,13	Картометрический метод	25,00	—
2084489	676 813,48	1 451 969,00	Картометрический метод	25,00	—
2084488	676 792,89	1 451 962,69	Картометрический метод	25,00	—
2084487	676 764,06	1 451 960,37	Картометрический метод	25,00	—
2084486	676 727,47	1 451 957,63	Картометрический метод	25,00	—
2084485	676 700,83	1 451 954,17	Картометрический метод	25,00	—
2084484	676 688,62	1 451 952,15	Картометрический метод	25,00	—
2084483	676 668,00	1 451 943,61	Картометрический метод	25,00	—
2084482	676 658,53	1 451 940,44	Картометрический метод	25,00	—
2084481	676 640,64	1 451 929,64	Картометрический метод	25,00	—
2084480	676 622,86	1 451 925,49	Картометрический метод	25,00	—
2084479	676 605,70	1 451 926,32	Картометрический метод	25,00	—
2084478	676 581,92	1 451 928,36	Картометрический метод	25,00	—
2084477	676 561,93	1 451 924,79	Картометрический метод	25,00	—
2084476	676 548,62	1 451 923,89	Картометрический метод	25,00	—
2084475	676 535,41	1 451 928,53	Картометрический метод	25,00	—
2084474	676 522,37	1 451 944,25	Картометрический метод	25,00	—
2084473	676 501,05	1 451 962,30	Картометрический метод	25,00	—
2084472	676 480,75	1 451 974,25	Картометрический метод	25,00	—
2084471	676 463,10	1 451 978,41	Картометрический метод	25,00	—
2084470	676 442,05	1 451 978,18	Картометрический метод	25,00	—
2084469	676 414,81	1 451 971,42	Картометрический метод	25,00	—
2084468	676 383,71	1 451 965,82	Картометрический метод	25,00	—
2084467	676 358,15	1 451 960,68	Картометрический метод	25,00	—
2084466	676 329,91	1 451 960,02	Картометрический метод	25,00	—
2084465	676 313,99	1 451 969,13	Картометрический метод	25,00	—
2084464	676 297,02	1 451 982,14	Картометрический метод	25,00	—
2084463	676 289,07	1 451 983,80	Картометрический метод	25,00	—
2084462	676 282,91	1 451 985,08	Картометрический метод	25,00	—
2084461	676 270,97	1 451 980,33	Картометрический метод	25,00	—
2084460	676 262,01	1 451 974,38	Картометрический метод	25,00	—
2084459	676 263,54	1 451 966,05	Картометрический метод	25,00	—
2084458	676 271,60	1 451 949,87	Картометрический метод	25,00	—
2084457	676 276,85	1 451 931,51	Картометрический метод	25,00	—

Раздел 2

Сведения о местоположении границ объекта

1	2	3	4	5	6
2084456	676 278,20	1 451 912,11	Картометрический метод	25,00	—
2084455	676 280,59	1 451 887,70	Картометрический метод	25,00	—
2084454	676 272,69	1 451 872,52	Картометрический метод	25,00	—
2084453	676 253,90	1 451 853,01	Картометрический метод	25,00	—
2084452	676 227,25	1 451 837,59	Картометрический метод	25,00	—
2084451	676 203,49	1 451 837,97	Картометрический метод	25,00	—
2084450	676 166,60	1 451 842,51	Картометрический метод	25,00	—
2084449	676 136,34	1 451 849,59	Картометрический метод	25,00	—
2084448	676 099,53	1 451 859,41	Картометрический метод	25,00	—
2084447	676 077,49	1 451 884,84	Картометрический метод	25,00	—
2084446	676 051,74	1 451 926,17	Картометрический метод	25,00	—
2084445	676 038,74	1 451 965,90	Картометрический метод	25,00	—
2084444	676 034,05	1 451 984,03	Картометрический метод	25,00	—
2084443	676 030,33	1 452 000,74	Картометрический метод	25,00	—
2084442	676 023,42	1 452 022,63	Картометрический метод	25,00	—
2084441	676 012,01	1 452 047,31	Картометрический метод	25,00	—
2084440	675 994,15	1 452 065,73	Картометрический метод	25,00	—
2084439	675 980,80	1 452 082,28	Картометрический метод	25,00	—
2084438	675 973,77	1 452 096,00	Картометрический метод	25,00	—
2084437	675 973,14	1 452 114,15	Картометрический метод	25,00	—
2084436	675 983,32	1 452 126,69	Картометрический метод	25,00	—
2084435	675 993,63	1 452 147,40	Картометрический метод	25,00	—
2084434	676 004,02	1 452 173,55	Картометрический метод	25,00	—
2084433	676 004,37	1 452 195,32	Картометрический метод	25,00	—
2084432	675 999,18	1 452 211,74	Картометрический метод	25,00	—
2084431	675 985,93	1 452 234,63	Картометрический метод	25,00	—
2084430	675 969,95	1 452 256,66	Картометрический метод	25,00	—
2084429	675 953,88	1 452 273,24	Картометрический метод	25,00	—
2084428	675 939,63	1 452 290,71	Картометрический метод	25,00	—
2084427	675 931,72	1 452 306,26	Картометрический метод	25,00	—
2084426	675 916,57	1 452 324,65	Картометрический метод	25,00	—
2084425	675 900,56	1 452 344,85	Картометрический метод	25,00	—
2084424	675 895,74	1 452 345,99	Картометрический метод	25,00	—
2084423	675 879,77	1 452 349,72	Картометрический метод	25,00	—
2084422	675 862,88	1 452 341,60	Картометрический метод	25,00	—
2084421	675 841,56	1 452 331,35	Картометрический метод	25,00	—
2084420	675 822,72	1 452 321,69	Картометрический метод	25,00	—
2084419	675 812,52	1 452 315,00	Картометрический метод	25,00	—
2084418	675 805,11	1 452 310,13	Картометрический метод	25,00	—
2084417	675 796,20	1 452 297,83	Картометрический метод	25,00	—
2084416	675 786,01	1 452 283,05	Картометрический метод	25,00	—
2084415	675 771,53	1 452 273,32	Картометрический метод	25,00	—
2084414	675 754,09	1 452 272,96	Картометрический метод	25,00	—
2084413	675 731,14	1 452 278,31	Картометрический метод	25,00	—
2084412	675 707,68	1 452 281,36	Картометрический метод	25,00	—
2084411	675 703,81	1 452 281,86	Картометрический метод	25,00	—
2084410	675 686,25	1 452 274,03	Картометрический метод	25,00	—
2084409	675 666,79	1 452 263,76	Картометрический метод	25,00	—
2084408	675 647,94	1 452 252,86	Картометрический метод	25,00	—
2084407	675 641,62	1 452 248,72	Картометрический метод	25,00	—
2084406	675 626,56	1 452 238,87	Картометрический метод	25,00	—
2084405	675 605,28	1 452 231,74	Картометрический метод	25,00	—
2084404	675 592,74	1 452 226,33	Картометрический метод	25,00	—
2084403	675 585,79	1 452 219,59	Картометрический метод	25,00	—
2084402	675 585,68	1 452 212,74	Картометрический метод	25,00	—

Раздел 2

Сведения о местоположении границ объекта

1	2	3	4	5	6
2084401	675 593,65	1 452 205,15	Картометрический метод	25,00	—
2084400	675 609,01	1 452 192,45	Картометрический метод	25,00	—
2084399	675 620,62	1 452 178,57	Картометрический метод	25,00	—
2084398	675 624,84	1 452 169,17	Картометрический метод	25,00	—
2084397	675 635,19	1 452 154,69	Картометрический метод	25,00	—
2084396	675 649,45	1 452 150,73	Картометрический метод	25,00	—
2084395	675 664,98	1 452 148,61	Картометрический метод	25,00	—
2084394	675 686,82	1 452 152,63	Картометрический метод	25,00	—
2084393	675 703,61	1 452 151,12	Картометрический метод	25,00	—
2084392	675 712,20	1 452 142,88	Картометрический метод	25,00	—
2084391	675 714,53	1 452 132,27	Картометрический метод	25,00	—
2084390	675 714,94	1 452 119,19	Картометрический метод	25,00	—
2084389	675 706,70	1 452 109,36	Картометрический метод	25,00	—
2084388	675 700,26	1 452 096,39	Картометрический метод	25,00	—
2084387	675 698,77	1 452 080,85	Картометрический метод	25,00	—
2084386	675 704,23	1 452 071,42	Картометрический метод	25,00	—
2084385	675 718,33	1 452 057,50	Картометрический метод	25,00	—
2084384	675 734,41	1 452 051,02	Картометрический метод	25,00	—
2084383	675 750,40	1 452 038,95	Картометрический метод	25,00	—
2084382	675 764,56	1 452 028,75	Картометрический метод	25,00	—
2084381	675 773,09	1 452 016,17	Картометрический метод	25,00	—
2084380	675 776,07	1 452 008,03	Картометрический метод	25,00	—
2084379	675 797,51	1 451 986,52	Картометрический метод	25,00	—
2084378	675 820,81	1 451 963,12	Картометрический метод	25,00	—
2084377	675 837,37	1 451 947,92	Картометрический метод	25,00	—
2084376	675 844,21	1 451 947,19	Картометрический метод	25,00	—
2084375	675 851,70	1 451 948,31	Картометрический метод	25,00	—
2084374	675 863,56	1 451 950,00	Картометрический метод	25,00	—
2084373	675 874,87	1 451 957,29	Картометрический метод	25,00	—
2084372	675 890,60	1 451 967,62	Картометрический метод	25,00	—
2084371	675 910,60	1 451 972,91	Картометрический метод	25,00	—
2084370	675 929,84	1 451 968,87	Картометрический метод	25,00	—
2084369	675 946,55	1 451 962,38	Картометрический метод	25,00	—
2084368	675 960,71	1 451 952,82	Картометрический метод	25,00	—
2084367	675 965,14	1 451 917,89	Картометрический метод	25,00	—
2084366	675 963,13	1 451 907,96	Картометрический метод	25,00	—
2084365	675 951,85	1 451 903,78	Картометрический метод	25,00	—
2084364	675 939,97	1 451 900,23	Картометрический метод	25,00	—
2084363	675 931,10	1 451 890,41	Картометрический метод	25,00	—
2084362	675 919,74	1 451 880,63	Картометрический метод	25,00	—
2084361	675 910,92	1 451 874,54	Картометрический метод	25,00	—
2084360	675 898,87	1 451 860,42	Картометрический метод	25,00	—
2084359	675 892,65	1 451 834,91	Картометрический метод	25,00	—
2084358	675 892,22	1 451 833,13	Картометрический метод	25,00	—
2084357	675 884,98	1 451 808,96	Картометрический метод	25,00	—
2084356	675 880,85	1 451 783,50	Картометрический метод	25,00	—
2084355	675 873,13	1 451 767,43	Картометрический метод	25,00	—
2084354	675 860,88	1 451 740,86	Картометрический метод	25,00	—
2084353	675 851,80	1 451 717,97	Картометрический метод	25,00	—
2084352	675 843,37	1 451 696,93	Картометрический метод	25,00	—
2084351	675 836,16	1 451 673,39	Картометрический метод	25,00	—
2084350	675 836,81	1 451 643,42	Картометрический метод	25,00	—
2084349	675 836,88	1 451 640,38	Картометрический метод	25,00	—
2084348	675 843,38	1 451 618,48	Картометрический метод	25,00	—
2084347	675 855,42	1 451 592,15	Картометрический метод	25,00	—

Раздел 2

Сведения о местоположении границ объекта

1	2	3	4	5	6
2084346	675 864,50	1 451 575,81	Картометрический метод	25,00	—
2084345	675 882,79	1 451 551,25	Картометрический метод	25,00	—
2084344	675 899,38	1 451 537,29	Картометрический метод	25,00	—
2084343	675 912,09	1 451 514,67	Картометрический метод	25,00	—
2084342	675 921,20	1 451 499,59	Картометрический метод	25,00	—
2084341	675 929,10	1 451 487,64	Картометрический метод	25,00	—
2084340	675 940,66	1 451 471,27	Картометрический метод	25,00	—
2084339	675 958,58	1 451 462,27	Картометрический метод	25,00	—
2084338	675 969,08	1 451 456,51	Картометрический метод	25,00	—
2084337	675 975,82	1 451 449,55	Картометрический метод	25,00	—
2084336	675 975,05	1 451 440,84	Картометрический метод	25,00	—
2084335	675 972,98	1 451 427,80	Картометрический метод	25,00	—
2084334	675 975,29	1 451 415,93	Картометрический метод	25,00	—
2084333	675 981,35	1 451 405,88	Картометрический метод	25,00	—
2084332	675 979,92	1 451 394,07	Картометрический метод	25,00	—
2084331	675 979,12	1 451 382,88	Картометрический метод	25,00	—
2084330	675 969,55	1 451 368,08	Картометрический метод	25,00	—
2084329	675 966,10	1 451 346,98	Картометрический метод	25,00	—
2084328	675 959,00	1 451 330,90	Картометрический метод	25,00	—
2084327	675 945,18	1 451 323,02	Картометрический метод	25,00	—
2084326	675 931,35	1 451 314,53	Картометрический метод	25,00	—
2084325	675 924,35	1 451 305,30	Картометрический метод	25,00	—
2084324	675 923,77	1 451 301,97	Картометрический метод	25,00	—
2084323	675 922,30	1 451 293,51	Картометрический метод	25,00	—
2084322	675 915,94	1 451 284,89	Картометрический метод	25,00	—
2084321	675 907,02	1 451 272,58	Картометрический метод	25,00	—
2084320	675 903,07	1 451 258,32	Картометрический метод	25,00	—
2084319	675 902,82	1 451 242,76	Картометрический метод	25,00	—
2084318	675 896,98	1 451 227,29	Картометрический метод	25,00	—
2084317	675 889,30	1 451 214,34	Картометрический метод	25,00	—
2084316	675 875,43	1 451 203,34	Картометрический метод	25,00	—
2084315	675 867,77	1 451 191,64	Картометрический метод	25,00	—
2084314	675 867,57	1 451 179,19	Картометрический метод	25,00	—
2084313	675 866,10	1 451 164,27	Картометрический метод	25,00	—
2084312	675 859,61	1 451 148,19	Картометрический метод	25,00	—
2084311	675 853,89	1 451 131,28	Картометрический метод	25,00	—
2084310	675 860,59	1 451 121,84	Картометрический метод	25,00	—
2084309	675 872,33	1 451 116,67	Картометрический метод	25,00	—
2084308	675 892,85	1 451 114,47	Картометрический метод	25,00	—
2084307	675 909,57	1 451 109,23	Картометрический метод	25,00	—
2084306	675 936,27	1 451 104,46	Картометрический метод	25,00	—
2084305	675 948,87	1 451 092,19	Картометрический метод	25,00	—
2084304	675 962,88	1 451 079,24	Картометрический метод	25,00	—
2084303	675 989,00	1 451 075,09	Картометрический метод	25,00	—
2084302	676 016,54	1 451 066,44	Картометрический метод	25,00	—
2084301	676 043,28	1 451 054,79	Картометрический метод	25,00	—
2084300	676 070,17	1 451 052,12	Картометрический метод	25,00	—
2084299	676 097,73	1 451 044,95	Картометрический метод	25,00	—
2084298	676 107,99	1 451 031,33	Картометрический метод	25,00	—
2084297	676 112,76	1 451 001,33	Картометрический метод	25,00	—
2084296	676 113,14	1 450 978,14	Картометрический метод	25,00	—
2084295	676 111,37	1 450 960,96	Картометрический метод	25,00	—
2084294	676 102,87	1 450 943,90	Картометрический метод	25,00	—
2084293	676 091,54	1 450 937,33	Картометрический метод	25,00	—
2084292	676 078,70	1 450 929,31	Картометрический метод	25,00	—

Раздел 2

Сведения о местоположении границ объекта					
1	2	3	4	5	6
2084291	676 074,14	1 450 924,90	Картометрический метод	25,00	—
2084290	676 083,10	1 450 923,25	Картометрический метод	25,00	—
2084289	676 092,07	1 450 923,11	Картометрический метод	25,00	—
2084288	676 095,70	1 450 916,32	Картометрический метод	25,00	—
2084287	676 091,82	1 450 907,41	Картометрический метод	25,00	—
2084286	676 080,95	1 450 882,15	Картометрический метод	25,00	—
2084285	676 073,27	1 450 869,55	Картометрический метод	25,00	—
2084284	676 056,79	1 450 867,57	Картометрический метод	25,00	—
2084283	676 037,24	1 450 861,90	Картометрический метод	25,00	—
2084282	676 013,19	1 450 854,05	Картометрический метод	25,00	—
2084281	675 981,86	1 450 859,78	Картометрический метод	25,00	—
2084280	675 933,38	1 450 868,77	Картометрический метод	25,00	—
2084279	675 892,53	1 450 887,36	Картометрический метод	25,00	—
2084278	675 869,14	1 450 921,40	Картометрический метод	25,00	—
2084277	675 843,33	1 450 944,99	Картометрический метод	25,00	—
2084276	675 829,20	1 450 950,45	Картометрический метод	25,00	—
2084275	675 818,60	1 450 942,39	Картометрический метод	25,00	—
2084274	675 819,13	1 450 928,17	Картометрический метод	25,00	—
2084273	675 829,32	1 450 910,81	Картометрический метод	25,00	—
2084272	675 831,29	1 450 893,57	Картометрический метод	25,00	—
2084271	675 820,66	1 450 883,27	Картометрический метод	25,00	—
2084270	675 805,62	1 450 878,26	Картометрический метод	25,00	—
2084269	675 800,96	1 450 867,87	Картометрический метод	25,00	—
2084268	675 806,73	1 450 853,56	Картометрический метод	25,00	—
2084267	675 821,51	1 450 842,11	Картометрический метод	25,00	—
2084266	675 829,48	1 450 826,28	Картометрический метод	25,00	—
2084265	675 839,80	1 450 816,39	Картометрический метод	25,00	—
2084264	675 859,98	1 450 815,33	Картометрический метод	25,00	—
2084263	675 877,20	1 450 816,55	Картометрический метод	25,00	—
2084262	675 886,13	1 450 813,41	Картометрический метод	25,00	—
2084261	675 906,34	1 450 813,85	Картометрический метод	25,00	—
2084260	675 923,63	1 450 819,55	Картометрический метод	25,00	—
2084259	675 934,85	1 450 819,38	Картометрический метод	25,00	—
2084258	675 941,48	1 450 813,29	Картометрический метод	25,00	—
2084257	675 950,98	1 450 798,93	Картометрический метод	25,00	—
2084256	675 960,67	1 450 797,28	Картометрический метод	25,00	—
2084255	675 970,45	1 450 800,11	Картометрический метод	25,00	—
2084254	675 978,89	1 450 814,19	Картометрический метод	25,00	—
2084253	675 990,35	1 450 828,97	Картометрический метод	25,00	—
2084252	676 006,04	1 450 827,97	Картометрический метод	25,00	—
2084251	676 032,76	1 450 814,84	Картометрический метод	25,00	—
2084250	676 058,09	1 450 808,46	Картометрический метод	25,00	—
2084249	676 082,84	1 450 812,55	Картометрический метод	25,00	—
2084248	676 095,80	1 450 827,31	Картометрический метод	25,00	—
2084247	676 099,89	1 450 849,69	Картометрический метод	25,00	—
2084246	676 114,34	1 450 864,42	Картометрический метод	25,00	—
2084245	676 127,05	1 450 864,22	Картометрический метод	25,00	—
2084244	676 133,12	1 450 869,36	Картометрический метод	25,00	—
2084243	676 148,11	1 450 872,11	Картометрический метод	25,00	—
2084242	676 160,78	1 450 868,92	Картометрический метод	25,00	—
2084241	676 177,65	1 450 847,71	Картометрический метод	25,00	—
2084240	676 201,88	1 450 818,90	Картометрический метод	25,00	—
2084239	676 212,04	1 450 799,29	Картометрический метод	25,00	—
2084238	676 216,30	1 450 784,27	Картометрический метод	25,00	—
2084237	676 227,98	1 450 766,13	Картометрический метод	25,00	—

Раздел 2

Сведения о местоположении границ объекта

1	2	3	4	5	6
2084236	676 242,65	1 450 747,95	Картометрический метод	25,00	—
2084235	676 269,19	1 450 722,85	Картометрический метод	25,00	—
2084234	676 295,68	1 450 695,49	Картометрический метод	25,00	—
2084233	676 311,76	1 450 671,31	Картометрический метод	25,00	—
2084232	676 321,99	1 450 656,18	Картометрический метод	25,00	—
2084231	676 332,40	1 450 652,28	Картометрический метод	25,00	—
2084230	676 336,77	1 450 644,73	Картометрический метод	25,00	—
2084229	676 346,23	1 450 628,13	Картометрический метод	25,00	—
2084228	676 352,04	1 450 616,81	Картометрический метод	25,00	—
2084227	676 346,74	1 450 612,41	Картометрический метод	25,00	—
2084226	676 335,49	1 450 611,09	Картометрический метод	25,00	—
2084225	676 332,33	1 450 599,92	Картометрический метод	25,00	—
2084224	676 328,19	1 450 574,55	Картометрический метод	25,00	—
2084223	676 326,08	1 450 536,43	Картометрический метод	25,00	—
2084222	676 320,56	1 450 517,82	Картометрический метод	25,00	—
2084221	676 310,55	1 450 500,03	Картометрический метод	25,00	—
2084220	676 313,34	1 450 487,26	Картометрический метод	25,00	—
2084219	676 317,58	1 450 471,49	Картометрический метод	25,00	—
2084218	676 309,12	1 450 456,67	Картометрический метод	25,00	—
2084217	676 312,22	1 450 416,22	Картометрический метод	25,00	—
2084216	676 305,49	1 450 369,20	Картометрический метод	25,00	—
2084215	676 300,37	1 450 328,89	Картометрический метод	25,00	—
2084214	676 291,00	1 450 303,61	Картометрический метод	25,00	—
2084213	676 284,11	1 450 293,62	Картометрический метод	25,00	—
2084212	676 275,68	1 450 281,41	Картометрический метод	25,00	—
2084211	676 254,98	1 450 248,82	Картометрический метод	25,00	—
2084210	676 238,02	1 450 217,67	Картометрический метод	25,00	—
2084209	676 218,86	1 450 188,05	Картометрический метод	25,00	—
2084208	676 209,47	1 450 162,02	Картометрический метод	25,00	—
2084207	676 192,67	1 450 139,84	Картометрический метод	25,00	—
2084206	676 175,98	1 450 125,90	Картометрический метод	25,00	—
2084205	676 169,09	1 450 115,53	Картометрический метод	25,00	—
2084204	676 169,49	1 450 108,45	Картометрический метод	25,00	—
2084203	676 128,94	1 450 087,97	Картометрический метод	25,00	—
2084202	676 040,91	1 450 071,63	Картометрический метод	25,00	—
2084201	675 885,35	1 450 304,94	Картометрический метод	25,00	—
2084200	675 842,63	1 450 428,39	Картометрический метод	25,00	—
2084199	675 720,25	1 450 661,42	Картометрический метод	25,00	—
2084198	675 685,61	1 450 744,36	Картометрический метод	25,00	—
2084197	675 555,56	1 450 607,40	Картометрический метод	25,00	—
2084196	675 514,77	1 450 575,65	Картометрический метод	25,00	—
2084195	675 436,37	1 450 525,68	Картометрический метод	25,00	—
2084194	675 367,44	1 450 489,12	Картометрический метод	25,00	—
2084193	675 331,17	1 450 468,10	Картометрический метод	25,00	—
2084192	675 281,08	1 450 442,49	Картометрический метод	25,00	—
2084191	675 249,77	1 450 428,72	Картометрический метод	25,00	—
2084190	675 216,25	1 450 420,11	Картометрический метод	25,00	—
2084189	675 018,83	1 450 445,60	Картометрический метод	25,00	—
2084188	674 990,10	1 450 442,26	Картометрический метод	25,00	—
2084187	674 788,17	1 450 317,37	Картометрический метод	25,00	—
2084186	674 781,38	1 450 328,81	Картометрический метод	25,00	—
2084185	674 775,31	1 450 325,30	Картометрический метод	25,00	—
2084184	674 773,41	1 450 328,77	Картометрический метод	25,00	—
2084183	674 754,74	1 450 385,21	Картометрический метод	25,00	—
2084182	674 739,65	1 450 430,79	Картометрический метод	25,00	—

Раздел 2

Сведения о местоположении границ объекта

1	2	3	4	5	6
2084181	674 764,61	1 450 450,46	Картометрический метод	25,00	—
2084180	674 756,13	1 450 466,93	Картометрический метод	25,00	—
2084179	674 799,65	1 450 499,14	Картометрический метод	25,00	—
2084178	674 849,58	1 450 529,17	Картометрический метод	25,00	—
2084177	674 871,70	1 450 530,90	Картометрический метод	25,00	—
2084176	674 900,08	1 450 550,93	Картометрический метод	25,00	—
2084175	674 956,83	1 450 575,57	Картометрический метод	25,00	—
2084174	674 979,57	1 450 602,35	Картометрический метод	25,00	—
2084173	674 990,52	1 450 625,19	Картометрический метод	25,00	—
2084172	675 176,07	1 450 749,94	Картометрический метод	25,00	—
2084171	675 214,06	1 450 766,72	Картометрический метод	25,00	—
2084170	675 267,43	1 450 795,66	Картометрический метод	25,00	—
2084169	675 294,23	1 450 824,39	Картометрический метод	25,00	—
2084168	675 323,09	1 450 855,33	Картометрический метод	25,00	—
2084167	675 350,09	1 450 864,14	Картометрический метод	25,00	—
2084166	675 409,30	1 450 885,46	Картометрический метод	25,00	—
2084165	675 414,84	1 450 887,51	Картометрический метод	25,00	—
2084164	675 424,23	1 450 865,07	Картометрический метод	25,00	—
2084163	675 428,98	1 450 850,84	Картометрический метод	25,00	—
2084162	675 435,37	1 450 840,47	Картометрический метод	25,00	—
2084161	675 438,02	1 450 837,00	Картометрический метод	25,00	—
2084160	675 443,49	1 450 830,25	Картометрический метод	25,00	—
2084159	675 461,19	1 450 813,84	Картометрический метод	25,00	—
2084158	675 476,18	1 450 801,09	Картометрический метод	25,00	—
2084157	675 491,76	1 450 789,61	Картометрический метод	25,00	—
2084156	675 502,04	1 450 780,74	Картометрический метод	25,00	—
2084155	675 517,82	1 450 765,63	Картометрический метод	25,00	—
2084154	675 541,39	1 450 742,40	Картометрический метод	25,00	—
2084153	675 554,15	1 450 736,22	Картометрический метод	25,00	—
2084152	675 568,80	1 450 757,30	Картометрический метод	25,00	—
2084151	675 540,13	1 450 801,22	Картометрический метод	25,00	—
2084150	675 541,59	1 450 827,02	Картометрический метод	25,00	—
2084149	675 542,96	1 450 843,70	Картометрический метод	25,00	—
2084148	675 546,78	1 450 870,04	Картометрический метод	25,00	—
2084147	675 564,74	1 450 898,16	Картометрический метод	25,00	—
2084146	675 576,21	1 450 920,53	Картометрический метод	25,00	—
2084145	675 580,49	1 450 931,52	Картометрический метод	25,00	—
2084144	675 586,11	1 450 965,71	Картометрический метод	25,00	—
2084143	675 571,38	1 450 997,64	Картометрический метод	25,00	—
2084142	675 473,99	1 451 100,77	Картометрический метод	25,00	—
2084141	675 432,77	1 451 061,40	Картометрический метод	25,00	—
2084140	675 398,05	1 451 091,37	Картометрический метод	25,00	—
2084139	675 379,50	1 451 115,13	Картометрический метод	25,00	—
2084138	675 343,69	1 451 170,92	Картометрический метод	25,00	—
2084137	675 249,89	1 451 224,74	Картометрический метод	25,00	—
2084136	675 218,92	1 451 266,79	Картометрический метод	25,00	—
2084135	675 192,69	1 451 357,35	Картометрический метод	25,00	—
2084134	675 182,47	1 451 414,68	Картометрический метод	25,00	—
2084133	675 109,40	1 451 433,76	Картометрический метод	25,00	—
2084132	675 096,86	1 451 444,23	Картометрический метод	25,00	—
2084131	674 901,90	1 451 396,95	Картометрический метод	25,00	—
2084130	674 075,56	1 451 196,57	Картометрический метод	25,00	—
2084129	673 323,26	1 451 348,09	Картометрический метод	25,00	—
2084128	673 148,07	1 451 256,01	Картометрический метод	25,00	—
2084127	672 820,48	1 451 101,11	Картометрический метод	25,00	—

Раздел 2

Сведения о местоположении границ объекта

1	2	3	4	5	6
2084126	672 424,47	1 451 050,87	Картометрический метод	25,00	—
2084125	672 313,94	1 451 024,94	Картометрический метод	25,00	—
2084124	672 039,77	1 451 040,49	Картометрический метод	25,00	—
2084123	671 696,56	1 451 256,17	Картометрический метод	25,00	—
2084122	671 293,11	1 451 764,40	Картометрический метод	25,00	—
2084121	671 286,77	1 451 770,40	Картометрический метод	25,00	—
2084120	670 680,13	1 451 402,82	Картометрический метод	25,00	—
2084119	670 294,94	1 451 041,70	Картометрический метод	25,00	—
2084118	670 298,62	1 450 924,72	Картометрический метод	25,00	—
2084117	670 300,80	1 450 867,98	Картометрический метод	25,00	—
2084116	670 270,44	1 450 806,65	Картометрический метод	25,00	—
2084115	670 248,86	1 450 783,29	Картометрический метод	25,00	—
2084114	670 241,42	1 450 763,94	Картометрический метод	25,00	—
2084113	670 298,24	1 450 735,50	Картометрический метод	25,00	—
2084112	670 347,38	1 450 700,71	Картометрический метод	25,00	—
2084111	670 372,28	1 450 679,86	Картометрический метод	25,00	—
2084110	670 401,25	1 450 649,00	Картометрический метод	25,00	—
2084109	670 428,49	1 450 614,87	Картометрический метод	25,00	—
2084108	670 422,02	1 450 607,10	Картометрический метод	25,00	—
2084107	670 414,88	1 450 598,52	Картометрический метод	25,00	—
2084106	670 398,82	1 450 579,23	Картометрический метод	25,00	—
2084105	670 114,27	1 450 308,90	Картометрический метод	25,00	—
2084104	670 014,49	1 450 214,07	Картометрический метод	25,00	—
2084103	669 962,04	1 450 164,08	Картометрический метод	25,00	—
2084102	669 918,78	1 450 230,42	Картометрический метод	25,00	—
2084101	669 783,30	1 450 467,52	Картометрический метод	25,00	—
2084100	669 523,95	1 450 627,93	Картометрический метод	25,00	—
2084099	669 353,33	1 450 748,21	Картометрический метод	25,00	—
2084098	669 266,24	1 450 808,03	Картометрический метод	25,00	—
2084097	669 128,04	1 450 920,72	Картометрический метод	25,00	—
2084096	669 075,06	1 450 968,35	Картометрический метод	25,00	—
2084095	668 940,44	1 450 925,30	Картометрический метод	25,00	—
2084094	668 899,26	1 450 803,58	Картометрический метод	25,00	—
2084093	668 734,25	1 450 707,55	Картометрический метод	25,00	—
2084092	666 823,03	1 453 074,30	Картометрический метод	25,00	—
2084091	667 057,57	1 453 346,22	Картометрический метод	25,00	—
2084090	667 145,04	1 453 354,44	Картометрический метод	25,00	—
2084089	667 166,44	1 453 351,50	Картометрический метод	25,00	—
2084088	667 206,86	1 453 360,79	Картометрический метод	25,00	—
2084087	667 340,29	1 453 365,49	Картометрический метод	25,00	—
2084086	667 431,69	1 453 356,72	Картометрический метод	25,00	—
2084085	667 470,72	1 453 344,08	Картометрический метод	25,00	—
2084084	667 480,63	1 453 342,70	Картометрический метод	25,00	—
2084083	667 482,29	1 453 342,47	Картометрический метод	25,00	—
2084082	667 484,55	1 453 342,16	Картометрический метод	25,00	—
2084081	667 534,38	1 453 335,23	Картометрический метод	25,00	—
2084080	667 591,82	1 453 329,62	Картометрический метод	25,00	—
2084079	667 619,24	1 453 319,07	Картометрический метод	25,00	—
2084078	667 623,01	1 453 317,62	Картометрический метод	25,00	—
2084077	667 714,46	1 453 299,53	Картометрический метод	25,00	—
2084076	667 728,62	1 453 294,21	Картометрический метод	25,00	—
2084075	667 751,86	1 453 275,45	Картометрический метод	25,00	—
2084074	667 788,72	1 453 227,78	Картометрический метод	25,00	—
2084073	667 799,77	1 453 224,91	Картометрический метод	25,00	—
2084072	667 813,54	1 453 206,11	Картометрический метод	25,00	—

Раздел 2

Сведения о местоположении границ объекта

1	2	3	4	5	6
2084071	667 817,57	1 453 185,51	Картометрический метод	25,00	—
2084070	667 815,40	1 453 168,15	Картометрический метод	25,00	—
2084069	667 807,21	1 453 146,72	Картометрический метод	25,00	—
2084068	667 791,16	1 453 121,50	Картометрический метод	25,00	—
2084067	667 751,44	1 453 059,81	Картометрический метод	25,00	—
2084066	667 744,39	1 453 042,05	Картометрический метод	25,00	—
2084065	667 739,38	1 453 015,14	Картометрический метод	25,00	—
2084064	667 733,15	1 452 987,35	Картометрический метод	25,00	—
2084063	667 732,76	1 452 969,39	Картометрический метод	25,00	—
2084062	667 737,55	1 452 941,23	Картометрический метод	25,00	—
2084061	667 741,96	1 452 926,12	Картометрический метод	25,00	—
2084060	667 752,88	1 452 909,13	Картометрический метод	25,00	—
2084059	667 761,10	1 452 890,09	Картометрический метод	25,00	—
2084058	667 776,20	1 452 870,92	Картометрический метод	25,00	—
2084057	667 798,98	1 452 849,08	Картометрический метод	25,00	—
2084056	667 824,99	1 452 834,06	Картометрический метод	25,00	—
2084055	667 846,28	1 452 828,58	Картометрический метод	25,00	—
2084054	667 884,08	1 452 823,67	Картометрический метод	25,00	—
2084053	667 893,49	1 452 819,46	Картометрический метод	25,00	—
2084052	667 941,46	1 452 815,99	Картометрический метод	25,00	—
2084051	667 965,39	1 452 815,07	Картометрический метод	25,00	—
2084050	668 013,01	1 452 819,51	Картометрический метод	25,00	—
2084049	668 038,64	1 452 822,84	Картометрический метод	25,00	—
2084048	668 105,58	1 452 823,80	Картометрический метод	25,00	—
2084047	668 157,55	1 452 855,88	Картометрический метод	25,00	—
2084046	668 200,65	1 452 890,00	Картометрический метод	25,00	—
2084045	668 233,36	1 452 915,07	Картометрический метод	25,00	—
2084044	668 283,80	1 452 945,31	Картометрический метод	25,00	—
2084043	668 325,34	1 452 963,92	Картометрический метод	25,00	—
2084042	668 357,50	1 452 977,19	Картометрический метод	25,00	—
2084041	668 423,64	1 453 002,68	Картометрический метод	25,00	—
2084040	668 451,87	1 453 013,56	Картометрический метод	25,00	—
2084039	668 457,34	1 453 015,67	Картометрический метод	25,00	—
2084038	668 468,00	1 453 019,78	Картометрический метод	25,00	—
2084037	668 553,11	1 453 051,53	Картометрический метод	25,00	—
2084036	668 605,10	1 453 059,32	Картометрический метод	25,00	—
2084035	668 642,16	1 453 057,93	Картометрический метод	25,00	—
2084034	668 659,95	1 453 054,14	Картометрический метод	25,00	—
2084033	668 668,88	1 453 053,73	Картометрический метод	25,00	—
2084032	668 698,54	1 453 045,27	Картометрический метод	25,00	—
2084031	668 701,50	1 453 043,45	Картометрический метод	25,00	—
2084030	668 743,26	1 453 017,92	Картометрический метод	25,00	—
2084029	668 806,24	1 452 965,56	Картометрический метод	25,00	—
2084028	668 859,87	1 452 915,90	Картометрический метод	25,00	—
2084027	668 926,53	1 452 852,13	Картометрический метод	25,00	—
2084026	668 969,47	1 452 812,77	Картометрический метод	25,00	—
2084025	668 993,59	1 452 797,78	Картометрический метод	25,00	—
2084024	669 085,50	1 452 758,17	Картометрический метод	25,00	—
2084023	669 150,49	1 452 744,16	Картометрический метод	25,00	—
2084022	669 228,35	1 452 722,37	Картометрический метод	25,00	—
2084021	669 254,42	1 452 711,41	Картометрический метод	25,00	—
2084020	669 266,48	1 452 704,45	Картометрический метод	25,00	—
2084019	669 274,73	1 452 695,39	Картометрический метод	25,00	—
2084018	669 290,16	1 452 678,91	Картометрический метод	25,00	—
2084017	669 311,05	1 452 648,01	Картометрический метод	25,00	—

Раздел 2

Сведения о местоположении границ объекта

1	2	3	4	5	6
2084016	669 333,05	1 452 601,93	Картометрический метод	25,00	—
2084015	669 341,86	1 452 577,17	Картометрический метод	25,00	—
2084014	669 360,41	1 452 534,67	Картометрический метод	25,00	—
2084013	669 370,48	1 452 506,43	Картометрический метод	25,00	—
2084012	669 380,62	1 452 478,07	Картометрический метод	25,00	—
2084011	669 391,78	1 452 465,17	Картометрический метод	25,00	—
2084010	669 397,16	1 452 446,15	Картометрический метод	25,00	—
2084009	669 399,36	1 452 414,19	Картометрический метод	25,00	—
2084008	669 424,90	1 452 386,73	Картометрический метод	25,00	—
2084007	669 436,09	1 452 358,41	Картометрический метод	25,00	—
2084006	669 450,88	1 452 318,67	Картометрический метод	25,00	—
2084005	669 461,75	1 452 304,44	Картометрический метод	25,00	—
2084004	669 466,04	1 452 284,34	Картометрический метод	25,00	—
2084003	669 472,16	1 452 277,75	Картометрический метод	25,00	—
2084002	669 486,82	1 452 246,94	Картометрический метод	25,00	—
2084001	669 503,75	1 452 204,74	Картометрический метод	25,00	—
2084000	669 503,72	1 452 196,08	Картометрический метод	25,00	—
2083999	669 503,70	1 452 190,82	Картометрический метод	25,00	—
2083998	669 503,67	1 452 183,10	Картометрический метод	25,00	—
2083997	669 525,39	1 452 135,57	Картометрический метод	25,00	—
2083996	669 538,04	1 452 118,13	Картометрический метод	25,00	—
2083995	669 559,77	1 452 046,95	Картометрический метод	25,00	—
2083994	669 571,62	1 451 992,18	Картометрический метод	25,00	—
2083993	669 579,98	1 451 952,38	Картометрический метод	25,00	—
2083992	669 583,43	1 451 936,04	Картометрический метод	25,00	—
2083991	669 592,03	1 451 901,63	Картометрический метод	25,00	—
2083990	669 598,61	1 451 887,63	Картометрический метод	25,00	—
2083989	669 640,98	1 451 700,50	Картометрический метод	25,00	—
2083988	669 642,97	1 451 671,14	Картометрический метод	25,00	—
2083987	669 653,96	1 451 638,63	Картометрический метод	25,00	—
2083986	669 668,93	1 451 582,76	Картометрический метод	25,00	—
2083985	669 672,37	1 451 561,53	Картометрический метод	25,00	—
2083984	669 682,24	1 451 540,04	Картометрический метод	25,00	—
2083983	669 684,78	1 451 527,14	Картометрический метод	25,00	—
2083982	669 708,71	1 451 444,13	Картометрический метод	25,00	—
2083981	669 734,99	1 451 387,90	Картометрический метод	25,00	—
2083980	669 748,32	1 451 335,95	Картометрический метод	25,00	—
2083979	669 757,55	1 451 300,75	Картометрический метод	25,00	—
2083978	669 759,09	1 451 279,33	Картометрический метод	25,00	—
2083977	669 769,23	1 451 285,15	Картометрический метод	25,00	—
2083976	669 780,83	1 451 291,81	Картометрический метод	25,00	—
2083975	669 754,61	1 451 395,70	Картометрический метод	25,00	—
2083974	669 725,18	1 451 453,83	Картометрический метод	25,00	—
2083973	669 700,44	1 451 548,31	Картометрический метод	25,00	—
2083972	669 673,89	1 451 636,65	Картометрический метод	25,00	—
2083971	669 676,86	1 451 646,42	Картометрический метод	25,00	—
2083970	669 658,04	1 451 706,59	Картометрический метод	25,00	—
2083969	669 653,23	1 451 758,41	Картометрический метод	25,00	—
2083968	669 635,97	1 451 818,69	Картометрический метод	25,00	—
2083967	669 593,23	1 451 983,10	Картометрический метод	25,00	—
2083966	669 561,50	1 452 108,90	Картометрический метод	25,00	—
2083965	669 553,77	1 452 146,24	Картометрический метод	25,00	—
2083964	669 563,26	1 452 121,58	Картометрический метод	25,00	—
2083963	669 577,57	1 452 111,14	Картометрический метод	25,00	—
2083962	669 581,91	1 452 110,49	Картометрический метод	25,00	—

Раздел 2

Сведения о местоположении границ объекта					
1	2	3	4	5	6
2083961	669 589,54	1 452 111,03	Картометрический метод	25,00	—
2083960	669 598,72	1 452 111,81	Картометрический метод	25,00	—
2083959	669 636,38	1 452 114,64	Картометрический метод	25,00	—
2083958	669 645,20	1 452 115,17	Картометрический метод	25,00	—
2083957	669 654,59	1 452 112,11	Картометрический метод	25,00	—
2083956	669 665,61	1 452 105,44	Картометрический метод	25,00	—
2083955	669 690,11	1 452 085,10	Картометрический метод	25,00	—
2083954	669 707,51	1 452 069,73	Картометрический метод	25,00	—
2083953	669 746,74	1 452 047,55	Картометрический метод	25,00	—
2083952	669 796,29	1 452 010,36	Картометрический метод	25,00	—
2083951	669 816,79	1 451 993,18	Картометрический метод	25,00	—
2083950	670 188,35	1 451 988,54	Картометрический метод	25,00	—
2083949	670 202,63	1 451 987,83	Картометрический метод	25,00	—
2083948	670 204,91	1 451 987,41	Картометрический метод	25,00	—
2083947	670 209,58	1 451 987,49	Картометрический метод	25,00	—
2083946	670 216,06	1 451 989,77	Картометрический метод	25,00	—
2083945	670 222,62	1 451 993,32	Картометрический метод	25,00	—
2083944	670 226,69	1 451 997,30	Картометрический метод	25,00	—
2083943	670 237,01	1 452 012,71	Картометрический метод	25,00	—
2083942	670 274,89	1 452 049,83	Картометрический метод	25,00	—
2083941	670 286,22	1 452 063,36	Картометрический метод	25,00	—
2083940	670 305,34	1 452 077,87	Картометрический метод	25,00	—
2083939	670 342,95	1 452 093,50	Картометрический метод	25,00	—
2083938	670 354,40	1 452 104,43	Картометрический метод	25,00	—
2083937	670 358,76	1 452 109,91	Картометрический метод	25,00	—
2083936	670 373,13	1 452 124,77	Картометрический метод	25,00	—
2083935	670 416,33	1 452 163,17	Картометрический метод	25,00	—
2083934	670 449,11	1 452 198,21	Картометрический метод	25,00	—
2083933	670 457,83	1 452 210,67	Картометрический метод	25,00	—
2083932	670 475,29	1 452 261,52	Картометрический метод	25,00	—
2083931	670 475,39	1 452 266,65	Картометрический метод	25,00	—
2083930	671 265,77	1 452 245,46	Картометрический метод	25,00	—
2083929	671 208,97	1 452 262,49	Картометрический метод	25,00	—
2083928	671 143,92	1 452 284,03	Картометрический метод	25,00	—
2083927	671 104,64	1 452 297,70	Картометрический метод	25,00	—
2083926	671 078,50	1 452 305,50	Картометрический метод	25,00	—
2083925	671 047,49	1 452 319,15	Картометрический метод	25,00	—
2083924	670 950,85	1 452 372,64	Картометрический метод	25,00	—
2083923	670 936,32	1 452 382,74	Картометрический метод	25,00	—
2083922	670 910,18	1 452 405,47	Картометрический метод	25,00	—
2083921	670 885,92	1 452 441,20	Картометрический метод	25,00	—
2083920	670 877,62	1 452 456,79	Картометрический метод	25,00	—
2083919	670 870,91	1 452 473,13	Картометрический метод	25,00	—
2083918	670 867,31	1 452 486,14	Картометрический метод	25,00	—
2083917	670 857,11	1 452 501,71	Картометрический метод	25,00	—
2083916	670 862,37	1 452 514,86	Картометрический метод	25,00	—
2083915	670 907,95	1 452 568,85	Картометрический метод	25,00	—
2083914	670 920,64	1 452 580,46	Картометрический метод	25,00	—
2083913	670 939,72	1 452 598,27	Картометрический метод	25,00	—
2083912	670 949,24	1 452 605,52	Картометрический метод	25,00	—
2083911	670 962,07	1 452 618,40	Картометрический метод	25,00	—
2083910	670 981,56	1 452 646,89	Картометрический метод	25,00	—
2083909	671 014,05	1 452 680,12	Картометрический метод	25,00	—
2083908	671 014,17	1 452 694,70	Картометрический метод	25,00	—
2083907	671 006,74	1 452 754,75	Картометрический метод	25,00	—

Раздел 2

Сведения о местоположении границ объекта

1	2	3	4	5	6
2083906	671 001,10	1 452 814,30	Картометрический метод	25,00	—
2083905	671 007,79	1 452 820,80	Картометрический метод	25,00	—
2083904	671 009,54	1 452 822,51	Картометрический метод	25,00	—
2083903	671 010,98	1 452 824,02	Картометрический метод	25,00	—
2083902	671 003,42	1 452 832,76	Картометрический метод	25,00	—
2083901	671 006,97	1 452 835,44	Картометрический метод	25,00	—
2083900	671 009,52	1 452 833,13	Картометрический метод	25,00	—
2083899	671 014,60	1 452 837,89	Картометрический метод	25,00	—
2083898	671 018,87	1 452 833,17	Картометрический метод	25,00	—
2083897	671 020,61	1 452 836,56	Картометрический метод	25,00	—
2083896	671 023,06	1 452 883,04	Картометрический метод	25,00	—
2083895	671 032,05	1 452 903,89	Картометрический метод	25,00	—
2083894	671 045,35	1 452 902,39	Картометрический метод	25,00	—
2083893	671 051,26	1 452 948,05	Картометрический метод	25,00	—
2083892	671 049,04	1 452 964,52	Картометрический метод	25,00	—
2083891	671 049,27	1 452 995,60	Картометрический метод	25,00	—
2083890	671 040,91	1 453 058,29	Картометрический метод	25,00	—
2083889	671 070,06	1 453 115,27	Картометрический метод	25,00	—
2083888	671 104,79	1 453 183,17	Картометрический метод	25,00	—
2083887	671 116,06	1 453 233,99	Картометрический метод	25,00	—
2083886	671 105,16	1 453 261,79	Картометрический метод	25,00	—
2083885	671 095,24	1 453 272,62	Картометрический метод	25,00	—
2083884	671 086,51	1 453 276,20	Картометрический метод	25,00	—
2083883	671 083,85	1 453 309,48	Картометрический метод	25,00	—
2083882	671 072,91	1 453 338,74	Картометрический метод	25,00	—
2083881	671 055,00	1 453 357,38	Картометрический метод	25,00	—
2083880	671 065,06	1 453 367,03	Картометрический метод	25,00	—
2083879	671 058,70	1 453 378,33	Картометрический метод	25,00	—
2083878	671 054,02	1 453 384,33	Картометрический метод	25,00	—
2083877	671 043,07	1 453 398,61	Картометрический метод	25,00	—
2083876	671 035,68	1 453 412,60	Картометрический метод	25,00	—
2083875	671 025,39	1 453 423,61	Картометрический метод	25,00	—
2083874	671 021,32	1 453 432,77	Картометрический метод	25,00	—
2083873	671 005,37	1 453 447,46	Картометрический метод	25,00	—
2083872	670 995,24	1 453 450,25	Картометрический метод	25,00	—
2083871	670 991,17	1 453 450,26	Картометрический метод	25,00	—
2083870	670 991,40	1 453 456,60	Картометрический метод	25,00	—
2083869	670 981,33	1 453 464,75	Картометрический метод	25,00	—
2083868	670 978,71	1 453 469,40	Картометрический метод	25,00	—
2083867	670 980,67	1 453 481,71	Картометрический метод	25,00	—
2083866	670 983,50	1 453 500,53	Картометрический метод	25,00	—
2083865	670 988,74	1 453 523,09	Картометрический метод	25,00	—
2083864	670 988,39	1 453 529,03	Картометрический метод	25,00	—
2083863	670 981,82	1 453 545,74	Картометрический метод	25,00	—
2083862	670 974,70	1 453 557,21	Картометрический метод	25,00	—
2083861	670 971,49	1 453 561,02	Картометрический метод	25,00	—
2083860	670 964,53	1 453 567,42	Картометрический метод	25,00	—
2083859	670 961,87	1 453 569,83	Картометрический метод	25,00	—
2083858	670 958,84	1 453 575,15	Картометрический метод	25,00	—
2083857	670 953,51	1 453 584,00	Картометрический метод	25,00	—
2083856	670 952,81	1 453 610,75	Картометрический метод	25,00	—
2083855	670 950,76	1 453 623,02	Картометрический метод	25,00	—
2083854	670 949,28	1 453 638,81	Картометрический метод	25,00	—
2083853	670 949,73	1 453 645,18	Картометрический метод	25,00	—
2083852	670 948,71	1 453 652,38	Картометрический метод	25,00	—

Раздел 2

Сведения о местоположении границ объекта					
1	2	3	4	5	6
2083851	670 954,35	1 453 668,78	Картометрический метод	25,00	—
2083850	670 957,79	1 453 674,62	Картометрический метод	25,00	—
2083849	670 957,27	1 453 680,35	Картометрический метод	25,00	—
2083848	670 968,24	1 453 698,80	Картометрический метод	25,00	—
2083847	670 974,77	1 453 715,10	Картометрический метод	25,00	—
2083846	670 989,87	1 453 721,77	Картометрический метод	25,00	—
2083845	670 991,02	1 453 726,94	Картометрический метод	25,00	—
2083844	671 009,32	1 453 746,82	Картометрический метод	25,00	—
2083843	671 003,50	1 453 752,01	Картометрический метод	25,00	—
2083842	670 999,62	1 453 755,46	Картометрический метод	25,00	—
2083841	671 002,42	1 453 759,03	Картометрический метод	25,00	—
2083840	670 998,20	1 453 766,34	Картометрический метод	25,00	—
2083839	670 997,80	1 453 772,10	Картометрический метод	25,00	—
2083838	671 000,70	1 453 780,02	Картометрический метод	25,00	—
2083837	671 002,00	1 453 804,04	Картометрический метод	25,00	—
2083836	671 004,34	1 453 821,60	Картометрический метод	25,00	—
2083835	671 008,74	1 453 842,21	Картометрический метод	25,00	—
2083834	671 009,06	1 453 847,90	Картометрический метод	25,00	—
2083833	671 021,38	1 453 891,18	Картометрический метод	25,00	—
2083832	671 028,41	1 453 902,85	Картометрический метод	25,00	—
2083831	671 046,29	1 453 922,86	Картометрический метод	25,00	—
2083830	671 056,12	1 453 930,64	Картометрический метод	25,00	—
2083829	671 083,05	1 453 958,33	Картометрический метод	25,00	—
2083828	671 089,81	1 453 961,33	Картометрический метод	25,00	—
2083827	671 109,31	1 453 965,71	Картометрический метод	25,00	—
2083826	671 117,57	1 453 974,65	Картометрический метод	25,00	—
2083825	671 127,08	1 453 983,17	Картометрический метод	25,00	—
2083824	671 141,13	1 453 983,49	Картометрический метод	25,00	—
2083823	671 155,49	1 453 986,87	Картометрический метод	25,00	—
2083822	671 174,82	1 453 985,56	Картометрический метод	25,00	—
2083821	671 181,10	1 453 986,56	Картометрический метод	25,00	—
2083820	671 187,82	1 453 984,95	Картометрический метод	25,00	—
2083819	671 200,42	1 453 983,97	Картометрический метод	25,00	—
2083818	671 206,61	1 453 984,78	Картометрический метод	25,00	—
2083817	671 212,04	1 453 986,57	Картометрический метод	25,00	—
2083816	671 312,69	1 454 032,16	Картометрический метод	25,00	—
2083815	671 357,62	1 454 043,18	Картометрический метод	25,00	—
2083814	671 356,28	1 454 057,01	Картометрический метод	25,00	—
2083813	671 320,83	1 454 050,92	Картометрический метод	25,00	—
2083812	671 275,05	1 454 029,49	Картометрический метод	25,00	—
2083811	671 235,56	1 454 010,81	Картометрический метод	25,00	—
2083810	671 205,81	1 453 997,07	Картометрический метод	25,00	—
2083809	671 195,54	1 453 994,39	Картометрический метод	25,00	—
2083808	671 189,95	1 453 999,60	Картометрический метод	25,00	—
2083807	671 178,62	1 454 001,47	Картометрический метод	25,00	—
2083806	671 172,88	1 453 998,17	Картометрический метод	25,00	—
2083805	671 169,41	1 453 994,24	Картометрический метод	25,00	—
2083804	671 144,91	1 453 991,76	Картометрический метод	25,00	—
2083803	671 135,83	1 453 986,80	Картометрический метод	25,00	—
2083802	671 132,07	1 453 985,96	Картометрический метод	25,00	—
2083801	671 122,93	1 453 986,71	Картометрический метод	25,00	—
2083800	671 119,05	1 453 987,82	Картометрический метод	25,00	—
2083799	671 116,23	1 453 989,52	Картометрический метод	25,00	—
2083798	671 113,84	1 453 989,56	Картометрический метод	25,00	—
2083797	671 109,73	1 453 986,17	Картометрический метод	25,00	—

Раздел 2

Сведения о местоположении границ объекта

1	2	3	4	5	6
2083796	671 103,99	1 453 983,26	Картометрический метод	25,00	—
2083795	671 071,76	1 453 983,47	Картометрический метод	25,00	—
2083794	671 044,32	1 453 983,90	Картометрический метод	25,00	—
2083793	671 037,40	1 453 982,21	Картометрический метод	25,00	—
2083792	671 030,52	1 453 983,67	Картометрический метод	25,00	—
2083791	671 026,31	1 453 982,98	Картометрический метод	25,00	—
2083790	671 018,97	1 453 979,18	Картометрический метод	25,00	—
2083789	671 013,75	1 453 974,84	Картометрический метод	25,00	—
2083788	671 006,19	1 453 972,42	Картометрический метод	25,00	—
2083787	670 998,63	1 453 971,39	Картометрический метод	25,00	—
2083786	670 993,68	1 453 973,43	Картометрический метод	25,00	—
2083785	670 989,63	1 453 970,28	Картометрический метод	25,00	—
2083784	670 975,67	1 453 963,58	Картометрический метод	25,00	—
2083783	670 946,72	1 453 960,16	Картометрический метод	25,00	—
2083782	670 923,17	1 453 963,61	Картометрический метод	25,00	—
2083781	670 924,67	1 453 980,35	Картометрический метод	25,00	—
2083780	670 922,93	1 453 985,39	Картометрический метод	25,00	—
2083779	670 906,73	1 453 995,47	Картометрический метод	25,00	—
2083778	670 863,60	1 454 014,28	Картометрический метод	25,00	—
2083777	670 755,63	1 454 021,36	Картометрический метод	25,00	—
2083776	670 711,21	1 453 989,76	Картометрический метод	25,00	—
2083775	670 691,16	1 453 967,88	Картометрический метод	25,00	—
2083774	670 680,04	1 453 974,17	Картометрический метод	25,00	—
2083773	670 630,99	1 453 918,28	Картометрический метод	25,00	—
2083772	670 574,95	1 453 841,50	Картометрический метод	25,00	—
2083771	670 588,04	1 453 828,82	Картометрический метод	25,00	—
2083770	670 563,22	1 453 814,80	Картометрический метод	25,00	—
2083769	670 539,82	1 453 804,80	Картометрический метод	25,00	—
2083768	670 501,70	1 453 784,83	Картометрический метод	25,00	—
2083767	670 480,76	1 453 767,98	Картометрический метод	25,00	—
2083766	670 464,14	1 453 748,93	Картометрический метод	25,00	—
2083765	670 439,03	1 453 711,98	Картометрический метод	25,00	—
2083764	670 408,56	1 453 679,53	Картометрический метод	25,00	—
2083763	670 373,90	1 453 642,36	Картометрический метод	25,00	—
2083762	670 346,63	1 453 623,34	Картометрический метод	25,00	—
2083761	670 319,36	1 453 604,33	Картометрический метод	25,00	—
2083760	670 162,32	1 453 492,76	Картометрический метод	25,00	—
2083759	670 102,85	1 453 459,05	Картометрический метод	25,00	—
2083758	670 002,98	1 453 388,48	Картометрический метод	25,00	—
2083757	669 973,06	1 453 219,52	Картометрический метод	25,00	—
2083756	669 973,16	1 453 195,87	Картометрический метод	25,00	—
2083755	669 964,67	1 453 173,98	Картометрический метод	25,00	—
2083754	669 957,43	1 453 144,84	Картометрический метод	25,00	—
2083753	669 948,25	1 453 114,43	Картометрический метод	25,00	—
2083752	669 938,80	1 453 081,21	Картометрический метод	25,00	—
2083751	669 936,97	1 453 048,20	Картометрический метод	25,00	—
2083750	669 941,70	1 453 002,88	Картометрический метод	25,00	—
2083749	669 959,98	1 452 939,22	Картометрический метод	25,00	—
2083748	669 972,50	1 452 911,05	Картометрический метод	25,00	—
2083747	669 980,47	1 452 870,79	Картометрический метод	25,00	—
2083746	669 988,77	1 452 852,18	Картометрический метод	25,00	—
2083745	669 991,41	1 452 846,27	Картометрический метод	25,00	—
2083744	669 957,57	1 452 820,88	Картометрический метод	25,00	—
2083743	669 918,29	1 452 798,91	Картометрический метод	25,00	—
2083742	669 895,93	1 452 786,76	Картометрический метод	25,00	—

Раздел 2

Сведения о местоположении границ объекта					
1	2	3	4	5	6
2083741	669 868,46	1 452 771,16	Картометрический метод	25,00	—
2083740	669 823,71	1 452 746,49	Картометрический метод	25,00	—
2083739	669 780,69	1 452 721,76	Картометрический метод	25,00	—
2083738	669 744,31	1 452 701,02	Картометрический метод	25,00	—
2083737	669 657,52	1 452 653,80	Картометрический метод	25,00	—
2083736	669 623,83	1 452 634,87	Картометрический метод	25,00	—
2083735	669 594,05	1 452 617,92	Картометрический метод	25,00	—
2083734	669 571,69	1 452 605,46	Картометрический метод	25,00	—
2083733	669 544,56	1 452 589,58	Картометрический метод	25,00	—
2083732	669 517,27	1 452 525,08	Картометрический метод	25,00	—
2083731	669 490,29	1 452 461,43	Картометрический метод	25,00	—
2083730	669 477,92	1 452 431,50	Картометрический метод	25,00	—
2083729	669 464,76	1 452 399,57	Картометрический метод	25,00	—
2083728	669 448,93	1 452 384,45	Картометрический метод	25,00	—
2083727	669 419,53	1 452 452,12	Картометрический метод	25,00	—
2083726	669 332,43	1 452 668,04	Картометрический метод	25,00	—
2083725	669 291,54	1 452 712,78	Картометрический метод	25,00	—
2083724	669 262,39	1 452 731,00	Картометрический метод	25,00	—
2083723	669 183,76	1 452 758,81	Картометрический метод	25,00	—
2083722	669 106,64	1 452 778,17	Картометрический метод	25,00	—
2083721	669 060,54	1 452 792,83	Картометрический метод	25,00	—
2083720	669 010,67	1 452 815,32	Картометрический метод	25,00	—
2083719	669 000,13	1 452 825,41	Картометрический метод	25,00	—
2083718	668 984,91	1 452 843,54	Картометрический метод	25,00	—
2083717	669 016,79	1 452 886,22	Картометрический метод	25,00	—
2083716	670 916,30	1 454 180,51	Картометрический метод	25,00	—
2083715	671 664,84	1 454 656,03	Картометрический метод	25,00	—
2083714	672 039,38	1 454 843,25	Картометрический метод	25,00	—
2083713	672 833,47	1 454 769,32	Картометрический метод	25,00	—
2083712	672 856,03	1 454 922,35	Картометрический метод	25,00	—
2083711	672 923,86	1 455 005,17	Картометрический метод	25,00	—
2083710	673 006,91	1 455 039,46	Картометрический метод	25,00	—
2083709	673 080,10	1 455 045,98	Картометрический метод	25,00	—
2083708	673 151,65	1 455 075,47	Картометрический метод	25,00	—
2083707	673 225,44	1 455 105,99	Картометрический метод	25,00	—
2083706	673 305,07	1 455 104,67	Картометрический метод	25,00	—
2083705	673 324,28	1 455 120,46	Картометрический метод	25,00	—
2083704	673 322,01	1 455 162,01	Картометрический метод	25,00	—
2083703	673 301,91	1 455 198,64	Картометрический метод	25,00	—
2083702	673 193,34	1 455 193,20	Картометрический метод	25,00	—
2083701	673 108,41	1 455 159,75	Картометрический метод	25,00	—
2083700	673 072,10	1 455 167,39	Картометрический метод	25,00	—
2083699	673 064,24	1 455 206,93	Картометрический метод	25,00	—
2083698	673 091,23	1 455 268,34	Картометрический метод	25,00	—
2083697	673 152,47	1 455 327,61	Картометрический метод	25,00	—
2083696	673 207,15	1 455 404,36	Картометрический метод	25,00	—
2083695	673 280,15	1 455 476,58	Картометрический метод	25,00	—
2083694	673 395,77	1 455 542,94	Картометрический метод	25,00	—
2083693	673 434,36	1 455 537,41	Картометрический метод	25,00	—
2083692	673 474,71	1 455 505,07	Картометрический метод	25,00	—
2083691	673 463,01	1 455 444,84	Картометрический метод	25,00	—
2083690	673 482,91	1 455 424,61	Картометрический метод	25,00	—
2083689	673 442,38	1 455 328,66	Картометрический метод	25,00	—
2083688	673 477,84	1 455 330,86	Картометрический метод	25,00	—
2083687	673 507,49	1 455 365,99	Картометрический метод	25,00	—

Раздел 2

Сведения о местоположении границ объекта

1	2	3	4	5	6
2083686	673 555,52	1 455 427,85	Картометрический метод	25,00	—
2083685	673 618,07	1 455 451,07	Картометрический метод	25,00	—
2083684	673 643,41	1 455 490,68	Картометрический метод	25,00	—
2083683	673 623,06	1 455 517,50	Картометрический метод	25,00	—
2083682	673 581,40	1 455 532,96	Картометрический метод	25,00	—
2083681	673 589,76	1 455 548,77	Картометрический метод	25,00	—
2083680	673 652,10	1 455 572,30	Картометрический метод	25,00	—
2083679	673 569,41	1 455 583,07	Картометрический метод	25,00	—
2083678	673 547,70	1 455 689,23	Картометрический метод	25,00	—
2083677	673 616,32	1 455 784,93	Картометрический метод	25,00	—
2083676	673 606,80	1 455 811,69	Картометрический метод	25,00	—
2083675	673 720,12	1 455 859,32	Картометрический метод	25,00	—
2083674	673 837,47	1 455 771,91	Картометрический метод	25,00	—
2083673	673 865,54	1 455 700,10	Картометрический метод	25,00	—
2083672	673 828,95	1 455 614,94	Картометрический метод	25,00	—
2083671	673 862,63	1 455 582,71	Картометрический метод	25,00	—
2083670	673 936,09	1 455 558,24	Картометрический метод	25,00	—
2083669	673 992,78	1 455 499,35	Картометрический метод	25,00	—
2083668	674 050,67	1 455 494,73	Картометрический метод	25,00	—
2083667	674 091,76	1 455 544,80	Картометрический метод	25,00	—
2083666	674 197,22	1 455 626,47	Картометрический метод	25,00	—
2083665	674 436,35	1 455 652,26	Картометрический метод	25,00	—
2083664	674 439,82	1 455 702,36	Картометрический метод	25,00	—
2083663	674 382,91	1 455 727,01	Картометрический метод	25,00	—
2083662	674 313,17	1 455 725,85	Картометрический метод	25,00	—
2083661	674 216,17	1 455 693,97	Картометрический метод	25,00	—
2083660	674 058,10	1 455 695,92	Картометрический метод	25,00	—
2083659	673 965,21	1 455 792,05	Картометрический метод	25,00	—
2083658	673 984,30	1 455 916,93	Картометрический метод	25,00	—
2083657	673 977,31	1 456 003,88	Картометрический метод	25,00	—
2083656	674 049,56	1 456 071,34	Картометрический метод	25,00	—
2083655	674 118,03	1 456 167,04	Картометрический метод	25,00	—
2083654	674 224,32	1 456 168,38	Картометрический метод	25,00	—
2083653	674 303,20	1 456 089,63	Картометрический метод	25,00	—
2083652	674 394,20	1 456 061,97	Картометрический метод	25,00	—
2083651	674 428,06	1 456 188,98	Картометрический метод	25,00	—
2083650	674 272,85	1 456 208,57	Картометрический метод	25,00	—
2083649	674 278,72	1 456 310,21	Картометрический метод	25,00	—
2083648	674 480,35	1 456 481,82	Картометрический метод	25,00	—
2083647	674 630,50	1 456 536,50	Картометрический метод	25,00	—
2083646	674 798,01	1 456 533,15	Картометрический метод	25,00	—
2083645	674 994,86	1 456 519,06	Картометрический метод	25,00	—
2083644	675 200,77	1 456 464,21	Картометрический метод	25,00	—
2083643	675 367,67	1 456 430,43	Картометрический метод	25,00	—
2083642	675 525,71	1 456 447,55	Картометрический метод	25,00	—
2083641	675 625,86	1 456 526,71	Картометрический метод	25,00	—
2083640	675 755,36	1 456 595,12	Картометрический метод	25,00	—
2083639	675 849,04	1 456 661,27	Картометрический метод	25,00	—
2083638	675 965,75	1 456 683,29	Картометрический метод	25,00	—
Вырез 1 из 1					
2084612	669 768,35	1 451 108,14	Картометрический метод	25,00	—
2084613	669 764,06	1 451 064,80	Картометрический метод	25,00	—
2084614	669 762,97	1 451 046,80	Картометрический метод	25,00	—
2084615	669 758,27	1 451 001,32	Картометрический метод	25,00	—
2084616	669 759,44	1 450 988,23	Картометрический метод	25,00	—

Раздел 2

Сведения о местоположении границ объекта

1	2	3	4	5	6
2084617	669 763,42	1 450 943,94	Картометрический метод	25,00	—
2084618	669 784,99	1 450 894,41	Картометрический метод	25,00	—
2084619	669 807,48	1 450 885,95	Картометрический метод	25,00	—
2084620	669 814,02	1 450 893,02	Картометрический метод	25,00	—
2084621	669 823,99	1 450 893,23	Картометрический метод	25,00	—
2084622	669 831,39	1 450 904,83	Картометрический метод	25,00	—
2084623	669 833,58	1 450 924,28	Картометрический метод	25,00	—
2084624	669 848,31	1 450 925,70	Картометрический метод	25,00	—
2084625	669 856,15	1 450 945,71	Картометрический метод	25,00	—
2084626	669 854,04	1 450 962,06	Картометрический метод	25,00	—
2084627	669 870,40	1 450 984,12	Картометрический метод	25,00	—
2084628	669 871,75	1 450 993,18	Картометрический метод	25,00	—
2084629	669 856,93	1 451 011,01	Картометрический метод	25,00	—
2084630	669 853,89	1 451 017,29	Картометрический метод	25,00	—
2084631	669 855,91	1 451 053,42	Картометрический метод	25,00	—
2084632	669 836,87	1 451 075,52	Картометрический метод	25,00	—
2084633	669 836,37	1 451 087,62	Картометрический метод	25,00	—
2084634	669 821,97	1 451 103,24	Картометрический метод	25,00	—
2084612	669 768,35	1 451 108,14	Картометрический метод	25,00	—
Сп2					
2084612	669 768,35	1 451 108,14	Картометрический метод	25,00	—
2084613	669 764,06	1 451 064,80	Картометрический метод	25,00	—
2084614	669 762,97	1 451 046,80	Картометрический метод	25,00	—
2084615	669 758,27	1 451 001,32	Картометрический метод	25,00	—
2084616	669 759,44	1 450 988,23	Картометрический метод	25,00	—
2084617	669 763,42	1 450 943,94	Картометрический метод	25,00	—
2084618	669 784,99	1 450 894,41	Картометрический метод	25,00	—
2084619	669 807,48	1 450 885,95	Картометрический метод	25,00	—
2084620	669 814,02	1 450 893,02	Картометрический метод	25,00	—
2084621	669 823,99	1 450 893,23	Картометрический метод	25,00	—
2084622	669 831,39	1 450 904,83	Картометрический метод	25,00	—
2084623	669 833,58	1 450 924,28	Картометрический метод	25,00	—
2084624	669 848,31	1 450 925,70	Картометрический метод	25,00	—
2084625	669 856,15	1 450 945,71	Картометрический метод	25,00	—
2084626	669 854,04	1 450 962,06	Картометрический метод	25,00	—
2084627	669 870,40	1 450 984,12	Картометрический метод	25,00	—
2084628	669 871,75	1 450 993,18	Картометрический метод	25,00	—
2084629	669 856,93	1 451 011,01	Картометрический метод	25,00	—
2084630	669 853,89	1 451 017,29	Картометрический метод	25,00	—
2084631	669 855,91	1 451 053,42	Картометрический метод	25,00	—
2084632	669 836,87	1 451 075,52	Картометрический метод	25,00	—
2084633	669 836,37	1 451 087,62	Картометрический метод	25,00	—
2084634	669 821,97	1 451 103,24	Картометрический метод	25,00	—
2084612	669 768,35	1 451 108,14	Картометрический метод	25,00	—
Сп2					
2084635	691 732,86	1 457 719,79	Картометрический метод	25,00	—
2084636	691 384,71	1 457 666,22	Картометрический метод	25,00	—
2084637	691 249,14	1 457 661,93	Картометрический метод	25,00	—
2084638	691 136,36	1 457 660,05	Картометрический метод	25,00	—
2084639	690 987,43	1 457 663,04	Картометрический метод	25,00	—
2084640	690 846,64	1 457 670,00	Картометрический метод	25,00	—
2084641	690 717,17	1 457 639,44	Картометрический метод	25,00	—
2084642	690 627,39	1 457 579,08	Картометрический метод	25,00	—
2084643	690 546,30	1 457 551,70	Картометрический метод	25,00	—
2084644	690 489,70	1 457 540,40	Картометрический метод	25,00	—

Раздел 2

Сведения о местоположении границ объекта

1	2	3	4	5	6
2084645	690 456,76	1 457 503,76	Картометрический метод	25,00	—
2084646	690 415,85	1 457 493,86	Картометрический метод	25,00	—
2084647	690 348,25	1 457 514,23	Картометрический метод	25,00	—
2084648	690 310,74	1 457 496,47	Картометрический метод	25,00	—
2084649	690 230,95	1 457 487,57	Картометрический метод	25,00	—
2084650	690 189,38	1 457 439,00	Картометрический метод	25,00	—
2084651	690 137,54	1 457 447,99	Картометрический метод	25,00	—
2084652	690 114,43	1 457 407,58	Картометрический метод	25,00	—
2084653	690 103,20	1 457 340,94	Картометрический метод	25,00	—
2084654	690 085,62	1 457 266,69	Картометрический метод	25,00	—
2084655	690 048,84	1 457 225,11	Картометрический метод	25,00	—
2084656	690 031,39	1 457 172,47	Картометрический метод	25,00	—
2084657	689 990,08	1 457 119,42	Картометрический метод	25,00	—
2084658	689 948,91	1 457 074,65	Картометрический метод	25,00	—
2084659	689 939,88	1 457 025,11	Картометрический метод	25,00	—
2084660	689 950,96	1 456 975,15	Картометрический метод	25,00	—
2084661	689 965,67	1 456 904,40	Картометрический метод	25,00	—
2084662	689 909,72	1 456 926,25	Картометрический метод	25,00	—
2084663	689 932,97	1 456 880,19	Картометрический метод	25,00	—
2084664	689 932,06	1 456 834,63	Картометрический метод	25,00	—
2084665	689 858,54	1 456 782,22	Картометрический метод	25,00	—
2084666	689 802,03	1 456 775,06	Картометрический метод	25,00	—
2084667	689 730,81	1 456 803,89	Картометрический метод	25,00	—
2084668	689 710,76	1 456 843,21	Картометрический метод	25,00	—
2084669	689 666,47	1 456 857,20	Картометрический метод	25,00	—
2084670	689 623,44	1 456 907,13	Картометрический метод	25,00	—
2084671	689 644,97	1 456 977,14	Картометрический метод	25,00	—
2084672	689 625,83	1 457 027,26	Картометрический метод	25,00	—
2084673	689 586,91	1 457 094,34	Картометрический метод	25,00	—
2084674	689 550,35	1 457 078,50	Картометрический метод	25,00	—
2084675	689 532,85	1 457 008,40	Картометрический метод	25,00	—
2084676	689 487,83	1 456 972,01	Картометрический метод	25,00	—
2084677	689 460,48	1 457 014,00	Картометрический метод	25,00	—
2084678	689 437,32	1 457 064,19	Картометрический метод	25,00	—
2084679	689 364,78	1 457 061,49	Картометрический метод	25,00	—
2084680	689 315,57	1 457 016,90	Картометрический метод	25,00	—
2084681	689 262,09	1 456 959,95	Картометрический метод	25,00	—
2084682	689 204,67	1 456 907,23	Картометрический метод	25,00	—
2084683	689 163,76	1 456 874,90	Картометрический метод	25,00	—
2084684	689 130,89	1 456 842,40	Картометрический метод	25,00	—
2084685	689 134,01	1 456 796,75	Картометрический метод	25,00	—
2084686	689 133,36	1 456 763,61	Картометрический метод	25,00	—
2084687	689 116,27	1 456 714,22	Картометрический метод	25,00	—
2084688	689 111,18	1 456 660,44	Картометрический метод	25,00	—
2084689	689 066,56	1 456 644,77	Картометрический метод	25,00	—
2084690	689 069,52	1 456 590,83	Картометрический метод	25,00	—
2084691	689 054,51	1 456 539,36	Картометрический метод	25,00	—
2084692	689 011,85	1 456 525,68	Картометрический метод	25,00	—
2084693	689 010,61	1 456 463,54	Картометрический метод	25,00	—
2084694	689 021,04	1 456 380,44	Картометрический метод	25,00	—
2084695	689 019,90	1 456 322,45	Картометрический метод	25,00	—
2084696	688 994,51	1 456 260,79	Картометрический метод	25,00	—
2084697	688 945,05	1 456 203,76	Картометрический метод	25,00	—
2084698	688 891,98	1 456 167,54	Картометрический метод	25,00	—
2084699	688 839,74	1 456 172,72	Картометрический метод	25,00	—

Раздел 2

Сведения о местоположении границ объекта

1	2	3	4	5	6
2084700	688 787,90	1 456 198,62	Картометрический метод	25,00	—
2084701	688 776,74	1 456 244,44	Картометрический метод	25,00	—
2084702	688 777,23	1 456 269,29	Картометрический метод	25,00	—
2084703	688 728,77	1 456 261,98	Картометрический метод	25,00	—
2084704	688 676,85	1 456 283,74	Картометрический метод	25,00	—
2084705	688 659,57	1 456 251,95	Картометрический метод	25,00	—
2084706	688 632,00	1 456 255,63	Картометрический метод	25,00	—
2084707	688 599,39	1 456 235,57	Картометрический метод	25,00	—
2084708	688 582,13	1 456 177,89	Картометрический метод	25,00	—
2084709	688 548,70	1 456 116,40	Картометрический метод	25,00	—
2084710	688 478,87	1 456 047,34	Картометрический метод	25,00	—
2084711	688 444,87	1 455 998,97	Картометрический метод	25,00	—
2084712	688 456,85	1 455 952,46	Картометрический метод	25,00	—
2084713	688 425,03	1 455 925,51	Картометрический метод	25,00	—
2084714	688 377,20	1 453 028,29	Картометрический метод	25,00	—
2084715	692 483,42	1 452 921,73	Картометрический метод	25,00	—
2084716	692 905,34	1 453 294,00	Картометрический метод	25,00	—
2084717	692 950,94	1 453 321,11	Картометрический метод	25,00	—
2084718	693 126,00	1 453 277,00	Картометрический метод	25,00	—
2084719	693 181,94	1 453 255,15	Картометрический метод	25,00	—
2084720	693 238,79	1 453 278,88	Картометрический метод	25,00	—
2084721	693 255,38	1 453 303,41	Картометрический метод	25,00	—
2084722	693 216,12	1 453 353,93	Картометрический метод	25,00	—
2084723	693 200,68	1 453 387,40	Картометрический метод	25,00	—
2084724	693 209,47	1 453 424,51	Картометрический метод	25,00	—
2084725	693 161,99	1 453 466,91	Картометрический метод	25,00	—
2084726	693 133,81	1 453 467,48	Картометрический метод	25,00	—
2084727	693 094,31	1 453 505,57	Картометрический метод	25,00	—
2084728	693 071,15	1 453 555,76	Картометрический метод	25,00	—
2084729	693 055,70	1 453 589,23	Картометрический метод	25,00	—
2084730	693 048,48	1 453 630,81	Картометрический метод	25,00	—
2084731	693 085,20	1 453 654,94	Картометрический метод	25,00	—
2084732	693 113,70	1 453 670,95	Картометрический метод	25,00	—
2084733	693 118,47	1 453 708,15	Картометрический метод	25,00	—
2084734	693 171,53	1 453 744,38	Картометрический метод	25,00	—
2084735	693 192,57	1 453 789,55	Картометрический метод	25,00	—
2084736	693 225,76	1 453 838,61	Картометрический метод	25,00	—
2084737	693 262,23	1 453 850,32	Картометрический метод	25,00	—
2084738	693 250,81	1 453 883,69	Картометрический метод	25,00	—
2084739	693 226,83	1 453 892,46	Картометрический метод	25,00	—
2084740	693 190,68	1 453 897,33	Картометрический метод	25,00	—
2084741	693 174,99	1 453 918,38	Картометрический метод	25,00	—
2084742	693 208,43	1 453 979,87	Картометрический метод	25,00	—
2084743	693 220,21	1 454 018,04	Картометрический метод	25,00	—
2084744	693 205,89	1 454 054,51	Картометрический метод	25,00	—
2084745	693 189,95	1 454 063,12	Картометрический метод	25,00	—
2084746	693 195,13	1 454 121,04	Картометрический метод	25,00	—
2084747	693 212,39	1 454 178,71	Картометрический метод	25,00	—
2084748	693 233,50	1 454 228,02	Картометрический метод	25,00	—
2084749	693 281,96	1 454 235,34	Картометрический метод	25,00	—
2084750	693 326,16	1 454 230,30	Картометрический метод	25,00	—
2084751	693 343,25	1 454 279,70	Картометрический метод	25,00	—
2084752	693 340,46	1 454 341,91	Картометрический метод	25,00	—
2084753	693 341,37	1 454 387,48	Картометрический метод	25,00	—
2084754	693 374,06	1 454 411,69	Картометрический метод	25,00	—

Раздел 2

Сведения о местоположении границ объекта

1	2	3	4	5	6
2084755	693 382,85	1 454 448,81	Картометрический метод	25,00	—
2084756	693 407,57	1 454 477,32	Картометрический метод	25,00	—
2084757	693 447,87	1 454 459,04	Картометрический метод	25,00	—
2084758	693 484,14	1 454 479,93	Картометрический метод	25,00	—
2084759	693 524,15	1 454 466,70	Картометрический метод	25,00	—
2084760	693 559,79	1 454 436,97	Картометрический метод	25,00	—
2084761	693 591,83	1 454 428,04	Картометрический метод	25,00	—
2084762	693 628,63	1 454 456,32	Картометрический метод	25,00	—
2084763	693 672,74	1 454 447,14	Картометрический метод	25,00	—
2084764	693 704,37	1 454 417,49	Картометрический метод	25,00	—
2084765	693 748,89	1 454 429,04	Картометрический метод	25,00	—
2084766	693 817,61	1 454 438,36	Картометрический метод	25,00	—
2084767	693 825,87	1 454 452,36	Картометрический метод	25,00	—
2084768	693 897,98	1 454 434,34	Картометрический метод	25,00	—
2084769	693 962,55	1 454 441,33	Картометрический метод	25,00	—
2084770	693 986,12	1 454 411,85	Картометрический метод	25,00	—
2084771	694 029,99	1 454 390,25	Картометрический метод	25,00	—
2084772	694 049,36	1 454 400,20	Картометрический метод	25,00	—
2084773	694 058,91	1 454 426,97	Картометрический метод	25,00	—
2084774	694 119,95	1 454 458,90	Картометрический метод	25,00	—
2084775	694 169,07	1 454 499,36	Картометрический метод	25,00	—
2084776	694 206,28	1 454 548,34	Картометрический метод	25,00	—
2084777	694 223,37	1 454 587,34	Картометрический метод	25,00	—
2084778	694 252,13	1 454 626,16	Картометрический метод	25,00	—
2084779	694 289,34	1 454 675,15	Картометрический метод	25,00	—
2084780	694 326,23	1 454 707,56	Картометрический метод	25,00	—
2084781	694 348,49	1 454 776,91	Картометрический метод	25,00	—
2084782	694 336,00	1 454 794,39	Картометрический метод	25,00	—
2084783	694 311,85	1 454 794,88	Картометрический метод	25,00	—
2084784	694 307,23	1 454 815,68	Картометрический метод	25,00	—
2084785	694 348,39	1 454 860,45	Картометрический метод	25,00	—
2084786	694 344,86	1 454 885,38	Картометрический метод	25,00	—
2084787	694 323,42	1 454 921,05	Картометрический метод	25,00	—
2084788	694 283,46	1 454 936,35	Картометрический метод	25,00	—
2084789	694 255,65	1 454 955,55	Картометрический метод	25,00	—
2084790	694 239,80	1 454 968,30	Картометрический метод	25,00	—
2084791	694 240,18	1 454 986,95	Картометрический метод	25,00	—
2084792	694 278,70	1 455 000,67	Картометрический метод	25,00	—
2084793	694 297,99	1 455 014,84	Картометрический метод	25,00	—
2084794	694 334,23	1 455 041,43	Картометрический метод	25,00	—
2084795	694 358,67	1 455 073,67	Картометрический метод	25,00	—
2084796	694 389,87	1 455 092,33	Картометрический метод	25,00	—
2084797	694 422,01	1 455 120,06	Картометрический метод	25,00	—
2084798	694 436,63	1 455 146,70	Картометрический метод	25,00	—
2084799	694 447,06	1 455 165,14	Картометрический метод	25,00	—
2084800	694 473,68	1 455 187,40	Картометрический метод	25,00	—
2084801	694 478,07	1 455 205,97	Картометрический метод	25,00	—
2084802	694 474,42	1 455 224,69	Картометрический метод	25,00	—
2084803	694 446,62	1 455 243,89	Картометрический метод	25,00	—
2084804	694 406,82	1 455 267,48	Картометрический метод	25,00	—
2084805	694 378,87	1 455 265,18	Картометрический метод	25,00	—
2084806	694 350,54	1 455 262,85	Картометрический метод	25,00	—
2084807	694 317,69	1 455 240,27	Картометрический метод	25,00	—
2084808	694 293,17	1 455 222,10	Картометрический метод	25,00	—
2084809	694 250,74	1 455 214,67	Картометрический метод	25,00	—

Раздел 2

Сведения о местоположении границ объекта

1	2	3	4	5	6
2084810	694 225,00	1 455 225,50	Картометрический метод	25,00	—
2084811	694 195,22	1 455 238,03	Картометрический метод	25,00	—
2084812	694 171,35	1 455 248,08	Картометрический метод	25,00	—
2084813	694 140,88	1 455 258,31	Картометрический метод	25,00	—
2084814	694 104,81	1 455 267,32	Картометрический метод	25,00	—
2084815	694 064,72	1 455 276,42	Картометрический метод	25,00	—
2084816	694 020,49	1 455 279,38	Картометрический метод	25,00	—
2084817	693 998,39	1 455 267,71	Картометрический метод	25,00	—
2084818	693 971,81	1 455 261,70	Картометрический метод	25,00	—
2084819	693 953,33	1 455 243,42	Картометрический метод	25,00	—
2084820	693 930,74	1 455 221,09	Картометрический метод	25,00	—
2084821	693 911,93	1 455 186,24	Картометрический метод	25,00	—
2084822	693 891,06	1 455 149,35	Картометрический метод	25,00	—
2084823	693 858,12	1 455 112,72	Картометрический метод	25,00	—
2084824	693 833,56	1 455 092,49	Картометрический метод	25,00	—
2084825	693 817,21	1 455 080,39	Картометрический метод	25,00	—
2084826	693 797,33	1 455 093,21	Картометрический метод	25,00	—
2084827	693 781,64	1 455 114,25	Картометрический метод	25,00	—
2084828	693 761,81	1 455 129,15	Картометрический метод	25,00	—
2084829	693 729,69	1 455 133,95	Картометрический метод	25,00	—
2084830	693 701,49	1 455 118,15	Картометрический метод	25,00	—
2084831	693 674,56	1 455 095,68	Картометрический метод	25,00	—
2084832	693 644,38	1 455 096,28	Картометрический метод	25,00	—
2084833	693 610,16	1 455 096,97	Картометрический метод	25,00	—
2084834	693 571,14	1 455 058,38	Картометрический метод	25,00	—
2084835	693 548,64	1 455 040,18	Картометрический метод	25,00	—
2084836	693 521,07	1 455 021,31	Картометрический метод	25,00	—
2084837	693 489,82	1 455 018,57	Картометрический метод	25,00	—
2084838	693 471,62	1 455 020,99	Картометрический метод	25,00	—
2084839	693 451,61	1 455 023,65	Картометрический метод	25,00	—
2084840	693 429,27	1 455 011,49	Картометрический метод	25,00	—
2084841	693 425,00	1 454 999,15	Картометрический метод	25,00	—
2084842	693 418,60	1 454 980,63	Картометрический метод	25,00	—
2084843	693 412,18	1 454 962,10	Картометрический метод	25,00	—
2084844	693 396,00	1 454 958,29	Картометрический метод	25,00	—
2084845	693 398,47	1 454 981,03	Картометрический метод	25,00	—
2084846	693 401,06	1 455 009,99	Картометрический метод	25,00	—
2084847	693 399,54	1 455 034,89	Картометрический метод	25,00	—
2084848	693 385,90	1 455 057,95	Картометрический метод	25,00	—
2084849	693 382,37	1 455 082,88	Картометрический метод	25,00	—
2084850	693 378,92	1 455 111,96	Картометрический метод	25,00	—
2084851	693 348,98	1 455 125,00	Картометрический метод	25,00	—
2084852	693 327,14	1 455 139,95	Картометрический метод	25,00	—
2084853	693 288,77	1 455 134,49	Картометрический метод	25,00	—
2084854	693 259,07	1 455 106,44	Картометрический метод	25,00	—
2084855	693 233,86	1 455 106,58	Картометрический метод	25,00	—
2084856	693 220,14	1 455 125,51	Картометрический метод	25,00	—
2084857	693 212,42	1 455 142,24	Картометрический метод	25,00	—
2084858	693 219,03	1 455 171,12	Картометрический метод	25,00	—
2084859	693 235,38	1 455 194,11	Картометрический метод	25,00	—
2084860	693 261,87	1 455 199,27	Картометрический метод	25,00	—
2084861	693 278,46	1 455 223,80	Картометрический метод	25,00	—
2084862	693 282,99	1 455 248,58	Картометрический метод	25,00	—
2084863	693 257,27	1 455 271,89	Картометрический метод	25,00	—
2084864	693 221,22	1 455 280,90	Картометрический метод	25,00	—

Раздел 2

Сведения о местоположении границ объекта

1	2	3	4	5	6
2084865	693 154,59	1 455 271,87	Картометрический метод	25,00	—
2084866	693 100,13	1 455 266,75	Картометрический метод	25,00	—
2084867	693 055,65	1 455 263,43	Картометрический метод	25,00	—
2084868	693 029,44	1 455 255,74	Картометрический метод	25,00	—
2084869	692 992,76	1 455 233,67	Картометрический метод	25,00	—
2084870	692 952,26	1 455 222,06	Картометрический метод	25,00	—
2084871	692 946,47	1 455 234,60	Картометрический метод	25,00	—
2084872	692 942,90	1 455 257,47	Картометрический метод	25,00	—
2084873	692 943,23	1 455 274,04	Картометрический метод	25,00	—
2084874	692 921,17	1 455 278,63	Картометрический метод	25,00	—
2084875	692 902,69	1 455 260,35	Картометрический метод	25,00	—
2084876	692 880,27	1 455 246,29	Картометрический метод	25,00	—
2084877	692 866,51	1 455 263,14	Картометрический метод	25,00	—
2084878	692 868,03	1 455 284,94	Картометрический метод	25,00	—
2084879	692 869,32	1 455 303,21	Картометрический метод	25,00	—
2084880	692 851,56	1 455 321,47	Картометрический метод	25,00	—
2084881	692 852,17	1 455 326,72	Картометрический метод	25,00	—
2084882	692 860,39	1 455 360,65	Картометрический метод	25,00	—
2084883	692 862,09	1 455 376,77	Картометрический метод	25,00	—
2084884	692 844,83	1 455 387,90	Картометрический метод	25,00	—
2084885	692 820,68	1 455 388,39	Картометрический метод	25,00	—
2084886	692 796,61	1 455 393,01	Картометрический метод	25,00	—
2084887	692 800,52	1 455 405,81	Картометрический метод	25,00	—
2084888	692 813,29	1 455 421,70	Картометрический метод	25,00	—
2084889	692 839,45	1 455 421,17	Картометрический метод	25,00	—
2084890	692 865,62	1 455 420,64	Картометрический метод	25,00	—
2084891	692 880,27	1 455 449,36	Картометрический метод	25,00	—
2084892	692 882,80	1 455 486,65	Картометрический метод	25,00	—
2084893	692 875,72	1 455 524,05	Картометрический метод	25,00	—
2084894	692 853,87	1 455 538,99	Картометрический метод	25,00	—
2084895	692 828,29	1 455 568,51	Картометрический метод	25,00	—
2084896	692 824,67	1 455 589,30	Картометрический метод	25,00	—
2084897	692 853,05	1 455 599,10	Картометрический метод	25,00	—
2084898	692 878,89	1 455 582,01	Картометрический метод	25,00	—
2084899	692 907,22	1 455 589,72	Картометрический метод	25,00	—
2084900	692 913,97	1 455 624,82	Картометрический метод	25,00	—
2084901	692 923,38	1 455 693,00	Картометрический метод	25,00	—
2084902	692 915,82	1 455 718,02	Картометрический метод	25,00	—
2084903	692 910,48	1 455 753,35	Картометрический метод	25,00	—
2084904	692 913,11	1 455 784,39	Картометрический метод	25,00	—
2084905	692 903,46	1 455 805,30	Картометрический метод	25,00	—
2084906	692 873,40	1 455 812,12	Картометрический метод	25,00	—
2084907	692 839,19	1 455 812,80	Картометрический метод	25,00	—
2084908	692 823,70	1 455 844,20	Картометрический метод	25,00	—
2084909	692 818,28	1 455 875,39	Картометрический метод	25,00	—
2084910	692 823,13	1 455 916,73	Картометрический метод	25,00	—
2084911	692 811,51	1 455 939,76	Картометрический метод	25,00	—
2084912	692 789,62	1 455 952,63	Картометрический метод	25,00	—
2084913	692 761,89	1 455 975,98	Картометрический метод	25,00	—
2084914	692 727,56	1 455 970,45	Картометрический метод	25,00	—
2084915	692 703,24	1 455 962,65	Картометрический метод	25,00	—
2084916	692 668,45	1 455 934,33	Картометрический метод	25,00	—
2084917	692 639,98	1 455 920,40	Картометрический метод	25,00	—
2084918	692 613,79	1 455 918,86	Картометрический метод	25,00	—
2084919	692 577,48	1 455 915,44	Картометрический метод	25,00	—

Раздел 2

Сведения о местоположении границ объекта

1	2	3	4	5	6
2084920	692 557,93	1 455 944,84	Картометрический метод	25,00	—
2084921	692 542,48	1 455 978,30	Картометрический метод	25,00	—
2084922	692 525,23	1 456 022,17	Картометрический метод	25,00	—
2084923	692 499,73	1 456 055,83	Картометрический метод	25,00	—
2084924	692 464,16	1 456 089,70	Картометрический метод	25,00	—
2084925	692 434,18	1 456 100,66	Картометрический метод	25,00	—
2084926	692 436,72	1 456 137,61	Картометрический метод	25,00	—
2084927	692 422,97	1 456 144,39	Картометрический метод	25,00	—
2084928	692 399,23	1 456 165,59	Картометрический метод	25,00	—
2084929	692 404,55	1 456 188,80	Картометрический метод	25,00	—
2084930	692 409,64	1 456 211,03	Картометрический метод	25,00	—
2084931	692 438,95	1 456 239,40	Картометрический метод	25,00	—
2084932	692 452,10	1 456 293,01	Картометрический метод	25,00	—
2084933	692 465,20	1 456 344,55	Картометрический метод	25,00	—
2084934	692 453,78	1 456 403,66	Картометрический метод	25,00	—
2084935	692 455,02	1 456 440,07	Картометрический метод	25,00	—
2084936	692 440,75	1 456 499,20	Картометрический метод	25,00	—
2084937	692 426,89	1 456 556,65	Картометрический метод	25,00	—
2084938	692 414,60	1 456 607,57	Картометрический метод	25,00	—
2084939	692 392,89	1 456 656,81	Картометрический метод	25,00	—
2084940	692 371,82	1 456 711,11	Картометрический метод	25,00	—
2084941	692 340,03	1 456 732,47	Картометрический метод	25,00	—
2084942	692 285,57	1 456 727,35	Картометрический метод	25,00	—
2084943	692 239,24	1 456 726,21	Картометрический метод	25,00	—
2084944	692 203,14	1 456 733,14	Картометрический метод	25,00	—
2084945	692 189,34	1 456 747,93	Картометрический метод	25,00	—
2084946	692 195,18	1 456 771,15	Картометрический метод	25,00	—
2084947	692 220,44	1 456 792,89	Картометрический метод	25,00	—
2084948	692 224,68	1 456 814,45	Картометрический метод	25,00	—
2084949	692 232,39	1 456 853,59	Картометрический метод	25,00	—
2084950	692 214,24	1 456 886,26	Картометрический метод	25,00	—
2084951	692 192,96	1 456 930,20	Картометрический метод	25,00	—
2084952	692 177,56	1 456 965,73	Картометрический метод	25,00	—
2084953	692 196,08	1 456 986,08	Картометрический метод	25,00	—
2084954	692 246,32	1 456 980,94	Картометрический метод	25,00	—
2084955	692 282,88	1 456 996,77	Картометрический метод	25,00	—
2084956	692 302,14	1 457 054,41	Картометрический метод	25,00	—
2084957	692 320,10	1 457 147,30	Картометрический метод	25,00	—
2084958	692 312,79	1 457 184,74	Картометрический метод	25,00	—
2084959	692 295,41	1 457 222,39	Картометрический метод	25,00	—
2084960	692 290,08	1 457 257,72	Картометрический метод	25,00	—
2084961	692 270,69	1 457 295,40	Картометрический метод	25,00	—
2084962	692 223,21	1 457 337,80	Картометрический метод	25,00	—
2084963	692 223,92	1 457 373,01	Картометрический метод	25,00	—
2084964	692 219,72	1 457 411,14	Картометрический метод	25,00	—
2084965	692 189,13	1 457 446,24	Картометрический метод	25,00	—
2084966	692 189,34	1 457 475,30	Картометрический метод	25,00	—
2084967	692 201,08	1 457 541,31	Картометрический метод	25,00	—
2084968	692 207,99	1 457 584,69	Картометрический метод	25,00	—
2084969	692 208,93	1 457 632,33	Картометрический метод	25,00	—
2084970	692 199,41	1 457 659,46	Картометрический метод	25,00	—
2084971	692 173,46	1 457 670,34	Картометрический метод	25,00	—
2084972	692 141,54	1 457 685,49	Картометрический метод	25,00	—
2084973	692 003,10	1 457 702,25	Картометрический метод	25,00	—
2084635	691 732,86	1 457 719,79	Картометрический метод	25,00	—

Раздел 2

Сведения о местоположении границ объекта

1	2	3	4	5	6
Сп2					
2084974	679 353,19	1 454 189,32	Картометрический метод	25,00	—
2084975	679 290,61	1 454 148,63	Картометрический метод	25,00	—
2084976	679 218,37	1 454 060,76	Картометрический метод	25,00	—
2084977	679 145,90	1 454 102,64	Картометрический метод	25,00	—
2084978	678 985,66	1 454 071,61	Картометрический метод	25,00	—
2084979	678 915,28	1 454 002,00	Картометрический метод	25,00	—
2084980	678 850,89	1 453 919,02	Картометрический метод	25,00	—
2084981	678 793,22	1 453 811,71	Картометрический метод	25,00	—
2084982	678 712,09	1 453 766,14	Картометрический метод	25,00	—
2084983	678 673,95	1 453 665,73	Картометрический метод	25,00	—
2084984	678 592,04	1 453 620,03	Картометрический метод	25,00	—
2084985	678 494,17	1 453 547,60	Картометрический метод	25,00	—
2084986	678 423,59	1 453 467,86	Картометрический метод	25,00	—
2084987	678 344,57	1 453 459,30	Картометрический метод	25,00	—
2084988	678 265,14	1 453 430,45	Картометрический метод	25,00	—
2084989	678 159,35	1 453 316,99	Картометрический метод	25,00	—
2084990	678 153,17	1 453 263,93	Картометрический метод	25,00	—
2084991	678 100,43	1 453 204,70	Картометрический метод	25,00	—
2084992	678 031,08	1 453 218,25	Картометрический метод	25,00	—
2084993	677 919,12	1 453 152,90	Картометрический метод	25,00	—
2084994	677 876,19	1 453 062,53	Картометрический метод	25,00	—
2084995	677 878,82	1 452 936,41	Картометрический метод	25,00	—
2084996	677 895,21	1 452 895,81	Картометрический метод	25,00	—
2084997	677 869,99	1 452 816,36	Картометрический метод	25,00	—
2084998	677 960,80	1 452 733,41	Картометрический метод	25,00	—
2084999	677 941,95	1 452 676,69	Картометрический метод	25,00	—
2085000	677 900,18	1 452 632,12	Картометрический метод	25,00	—
2085001	677 913,70	1 452 477,02	Картометрический метод	25,00	—
2085002	677 900,08	1 452 397,23	Картометрический метод	25,00	—
2085003	677 931,86	1 452 275,95	Картометрический метод	25,00	—
2085004	677 964,65	1 452 194,75	Картометрический метод	25,00	—
2085005	678 021,38	1 452 141,48	Картометрический метод	25,00	—
2085006	678 026,03	1 452 095,50	Картометрический метод	25,00	—
2085007	678 088,70	1 452 047,77	Картометрический метод	25,00	—
2085008	678 157,90	1 452 028,49	Картометрический метод	25,00	—
2085009	678 204,02	1 452 015,63	Картометрический метод	25,00	—
2085010	678 246,52	1 452 088,83	Картометрический метод	25,00	—
2085011	678 301,19	1 452 184,56	Картометрический метод	25,00	—
2085012	678 493,38	1 452 207,39	Картометрический метод	25,00	—
2085013	678 557,80	1 452 228,36	Картометрический метод	25,00	—
2085014	678 602,77	1 452 169,70	Картометрический метод	25,00	—
2085015	678 588,42	1 452 061,29	Картометрический метод	25,00	—
2085016	678 541,43	1 452 039,79	Картометрический метод	25,00	—
2085017	678 515,77	1 451 943,18	Картометрический метод	25,00	—
2085018	678 572,93	1 451 907,07	Картометрический метод	25,00	—
2085019	678 554,51	1 451 867,52	Картометрический метод	25,00	—
2085020	678 466,04	1 451 812,91	Картометрический метод	25,00	—
2085021	678 423,68	1 451 745,44	Картометрический метод	25,00	—
2085022	678 375,97	1 451 695,32	Картометрический метод	25,00	—
2085023	678 465,92	1 451 578,02	Картометрический метод	25,00	—
2085024	678 486,38	1 451 468,55	Картометрический метод	25,00	—
2085025	678 542,54	1 451 392,37	Картометрический метод	25,00	—
2085026	678 628,27	1 451 338,21	Картометрический метод	25,00	—
2085027	678 714,01	1 451 284,05	Картометрический метод	25,00	—

Раздел 2

Сведения о местоположении границ объекта

1	2	3	4	5	6
2085028	678 745,51	1 451 151,33	Картометрический метод	25,00	—
2085029	678 876,51	1 451 049,97	Картометрический метод	25,00	—
2085030	678 939,33	1 451 007,96	Картометрический метод	25,00	—
2085031	678 986,17	1 451 023,73	Картометрический метод	25,00	—
2085032	679 036,81	1 450 959,17	Картометрический метод	25,00	—
2085033	679 093,25	1 450 894,44	Картометрический метод	25,00	—
2085034	679 018,40	1 450 919,63	Картометрический метод	25,00	—
2085035	678 960,37	1 450 921,38	Картометрический метод	25,00	—
2085036	678 892,19	1 450 980,74	Картометрический метод	25,00	—
2085037	678 804,15	1 450 943,30	Картометрический метод	25,00	—
2085038	678 767,59	1 450 875,66	Картометрический метод	25,00	—
2085039	678 760,06	1 450 807,14	Картометрический метод	25,00	—
2085040	678 707,27	1 450 785,82	Картометрический метод	25,00	—
2085041	678 751,96	1 450 715,72	Картометрический метод	25,00	—
2085042	678 809,12	1 450 679,61	Картометрический метод	25,00	—
2085043	678 853,95	1 450 615,24	Картометрический метод	25,00	—
2085044	679 015,69	1 450 581,69	Картометрический метод	25,00	—
2085045	679 025,56	1 450 512,64	Картометрический метод	25,00	—
2085046	678 932,86	1 450 521,18	Картометрический метод	25,00	—
2085047	678 856,86	1 450 500,56	Картометрический метод	25,00	—
2085048	678 800,86	1 450 582,47	Картометрический метод	25,00	—
2085049	678 737,46	1 450 601,57	Картометрический метод	25,00	—
2085050	678 512,33	1 450 654,22	Картометрический метод	25,00	—
2085051	678 533,67	1 450 579,10	Картометрический метод	25,00	—
2085052	678 625,05	1 450 519,04	Картометрический метод	25,00	—
2085053	678 577,92	1 450 491,82	Картометрический метод	25,00	—
2085054	678 525,12	1 450 470,50	Картометрический метод	25,00	—
2085055	678 575,47	1 450 394,51	Картометрический метод	25,00	—
2085056	678 657,28	1 450 414,94	Картометрический метод	25,00	—
2085057	678 680,20	1 450 402,79	Картометрический метод	25,00	—
2085058	678 695,59	1 450 322,12	Картометрический метод	25,00	—
2085059	678 754,90	1 450 371,88	Картометрический метод	25,00	—
2085060	678 700,81	1 450 299,04	Картометрический метод	25,00	—
2085061	678 618,43	1 450 255,71	Картометрический метод	25,00	—
2085062	678 627,44	1 450 152,31	Картометрический метод	25,00	—
2085063	678 572,62	1 450 050,84	Картометрический метод	25,00	—
2085064	678 608,76	1 449 872,14	Картометрический метод	25,00	—
2085065	678 694,07	1 449 800,81	Картометрический метод	25,00	—
2085066	678 735,29	1 449 593,32	Картометрический метод	25,00	—
2085067	678 743,29	1 449 449,84	Картометрический метод	25,00	—
2085068	678 848,20	1 449 234,69	Картометрический метод	25,00	—
2085069	678 894,29	1 448 528,62	Картометрический метод	25,00	—
2085070	678 836,70	1 448 547,55	Картометрический метод	25,00	—
2085071	678 722,93	1 448 871,83	Картометрический метод	25,00	—
2085072	678 702,02	1 448 964,12	Картометрический метод	25,00	—
2085073	678 611,93	1 449 075,70	Картометрический метод	25,00	—
2085074	678 581,30	1 449 242,78	Картометрический метод	25,00	—
2085075	678 531,24	1 449 330,23	Картометрический метод	25,00	—
2085076	678 506,55	1 449 502,85	Картометрический метод	25,00	—
2085077	678 407,45	1 449 717,82	Картометрический метод	25,00	—
2085078	678 360,28	1 449 919,77	Картометрический метод	25,00	—
2085079	678 417,83	1 450 130,00	Картометрический метод	25,00	—
2085080	678 379,66	1 450 228,56	Картометрический метод	25,00	—
2085081	678 289,57	1 450 340,14	Картометрический метод	25,00	—
2085082	678 206,72	1 450 508,79	Картометрический метод	25,00	—

Раздел 2

Сведения о местоположении границ объекта

1	2	3	4	5	6
2085083	678 010,87	1 450 572,01	Картометрический метод	25,00	—
2085084	677 865,53	1 450 564,95	Картометрический метод	25,00	—
2085085	677 782,71	1 450 504,44	Картометрический метод	25,00	—
2085086	677 756,76	1 450 396,37	Картометрический метод	25,00	—
2085087	677 697,73	1 450 358,06	Картометрический метод	25,00	—
2085088	677 652,33	1 450 399,53	Картометрический метод	25,00	—
2085089	677 638,23	1 450 531,74	Картометрический метод	25,00	—
2085090	677 616,61	1 450 595,41	Картометрический метод	25,00	—
2085091	677 517,98	1 450 598,39	Картометрический метод	25,00	—
2085092	677 345,67	1 450 443,20	Картометрический метод	25,00	—
2085093	677 273,01	1 450 325,09	Картометрический метод	25,00	—
2085094	677 299,86	1 450 238,34	Картометрический метод	25,00	—
2085095	677 187,45	1 450 155,80	Картометрический метод	25,00	—
2085096	677 180,06	1 450 093,01	Картометрический метод	25,00	—
2085097	677 079,98	1 450 038,75	Картометрический метод	25,00	—
2085098	677 071,72	1 449 941,60	Картометрический метод	25,00	—
2085099	676 953,52	1 449 859,25	Картометрический метод	25,00	—
2085100	676 986,60	1 449 789,49	Картометрический метод	25,00	—
2085101	677 094,83	1 449 706,00	Картометрический метод	25,00	—
2085102	677 087,73	1 449 654,66	Картометрический метод	25,00	—
2085103	677 074,54	1 449 592,04	Картометрический метод	25,00	—
2085104	677 168,85	1 449 417,31	Картометрический метод	25,00	—
2085105	677 254,44	1 449 357,43	Картометрический метод	25,00	—
2085106	677 193,97	1 449 261,86	Картометрический метод	25,00	—
2085107	678 313,26	1 448 053,51	Картометрический метод	25,00	—
2085108	678 581,71	1 448 337,56	Картометрический метод	25,00	—
2085109	679 144,28	1 448 337,06	Картометрический метод	25,00	—
2085110	680 921,78	1 448 335,45	Картометрический метод	25,00	—
2085111	680 917,66	1 450 682,64	Картометрический метод	25,00	—
2085112	680 913,08	1 453 291,41	Картометрический метод	25,00	—
2085113	680 340,31	1 453 835,83	Картометрический метод	25,00	—
2085114	680 310,44	1 453 802,36	Картометрический метод	25,00	—
2085115	680 274,47	1 453 757,62	Картометрический метод	25,00	—
2085116	680 252,88	1 453 592,12	Картометрический метод	25,00	—
2085117	680 255,79	1 453 477,45	Картометрический метод	25,00	—
2085118	680 283,51	1 453 425,05	Картометрический метод	25,00	—
2085119	680 392,89	1 453 387,36	Картометрический метод	25,00	—
2085120	680 356,92	1 453 342,62	Картометрический метод	25,00	—
2085121	680 326,18	1 453 274,81	Картометрический метод	25,00	—
2085122	680 354,32	1 453 239,58	Картометрический метод	25,00	—
2085123	680 335,18	1 453 171,41	Картометрический метод	25,00	—
2085124	680 339,12	1 453 096,80	Картометрический метод	25,00	—
2085125	680 296,77	1 453 029,34	Картометрический метод	25,00	—
2085126	680 271,83	1 452 961,34	Картометрический метод	25,00	—
2085127	680 315,94	1 452 868,34	Картометрический метод	25,00	—
2085128	680 347,00	1 452 718,45	Картометрический метод	25,00	—
2085129	680 375,01	1 452 677,49	Картометрический метод	25,00	—
2085130	680 354,71	1 452 563,52	Картометрический метод	25,00	—
2085131	680 311,21	1 452 450,26	Картометрический метод	25,00	—
2085132	680 295,25	1 452 508,03	Картометрический метод	25,00	—
2085133	680 319,76	1 452 558,85	Картометрический метод	25,00	—
2085134	680 298,57	1 452 639,70	Картометрический метод	25,00	—
2085135	680 225,30	1 452 727,86	Картометрический метод	25,00	—
2085136	680 273,88	1 452 812,33	Картометрический метод	25,00	—
2085137	680 222,96	1 452 865,43	Картометрический метод	25,00	—

Раздел 2

Сведения о местоположении границ объекта

1	2	3	4	5	6
2085138	680 183,63	1 452 918,18	Картометрический метод	25,00	—
2085139	680 137,65	1 452 936,77	Картометрический метод	25,00	—
2085140	680 069,18	1 452 984,67	Картометрический метод	25,00	—
2085141	680 044,67	1 452 933,84	Картометрический метод	25,00	—
2085142	679 968,37	1 452 901,78	Картометрический метод	25,00	—
2085143	679 955,61	1 452 856,34	Картометрический метод	25,00	—
2085144	679 909,92	1 452 886,36	Картометрический метод	25,00	—
2085145	679 888,30	1 452 950,04	Картометрический метод	25,00	—
2085146	679 902,06	1 453 035,56	Картометрический метод	25,00	—
2085147	679 839,40	1 453 083,30	Картометрический метод	25,00	—
2085148	679 845,92	1 453 111,74	Картометрический метод	25,00	—
2085149	679 800,65	1 453 158,94	Картометрический метод	25,00	—
2085150	679 737,84	1 453 200,95	Картометрический метод	25,00	—
2085151	679 650,66	1 453 197,86	Картометрический метод	25,00	—
2085152	679 569,28	1 453 194,60	Картометрический метод	25,00	—
2085153	679 509,82	1 453 139,11	Картометрический метод	25,00	—
2085154	679 466,60	1 453 037,29	Картометрический метод	25,00	—
2085155	679 384,22	1 452 993,96	Картометрический метод	25,00	—
2085156	679 353,90	1 452 943,31	Картометрический метод	25,00	—
2085157	679 346,52	1 452 880,51	Картометрический метод	25,00	—
2085158	679 269,36	1 452 814,10	Картометрический метод	25,00	—
2085159	679 221,49	1 452 758,26	Картометрический метод	25,00	—
2085160	679 191,48	1 452 719,07	Картометрический метод	25,00	—
2085161	679 122,71	1 452 755,52	Картометрический метод	25,00	—
2085162	679 107,18	1 452 830,46	Картометрический метод	25,00	—
2085163	679 179,41	1 452 931,41	Картометрический метод	25,00	—
2085164	679 222,90	1 453 044,67	Картометрический метод	25,00	—
2085165	679 259,01	1 453 095,14	Картометрический метод	25,00	—
2085166	679 353,59	1 453 161,03	Картометрический метод	25,00	—
2085167	679 413,91	1 453 250,87	Картометрический метод	25,00	—
2085168	679 526,47	1 453 339,13	Картометрический метод	25,00	—
2085169	679 598,40	1 453 428,60	Картометрический метод	25,00	—
2085170	679 582,58	1 453 492,10	Картометрический метод	25,00	—
2085171	679 543,12	1 453 539,13	Картометрический метод	25,00	—
2085172	679 509,89	1 453 603,16	Картометрический метод	25,00	—
2085173	679 575,45	1 453 669,92	Картометрический метод	25,00	—
2085174	679 600,68	1 453 749,37	Картометрический метод	25,00	—
2085175	679 691,69	1 453 795,67	Картометрический метод	25,00	—
2085176	679 771,25	1 453 866,24	Картометрический метод	25,00	—
2085177	679 787,17	1 453 901,89	Картометрический метод	25,00	—
2085178	679 690,44	1 453 941,82	Картометрический метод	25,00	—
2085179	679 598,37	1 453 971,54	Картометрический метод	25,00	—
2085180	679 552,28	1 454 060,73	Картометрический метод	25,00	—
2085181	679 448,44	1 454 166,23	Картометрический метод	25,00	—
2084974	679 353,19	1 454 189,32	Картометрический метод	25,00	—
Сп2					
2085182	674 084,94	1 448 113,71	Картометрический метод	25,00	—
2085183	673 531,25	1 447 534,97	Картометрический метод	25,00	—
2085184	673 095,03	1 447 432,54	Картометрический метод	25,00	—
2085185	673 149,73	1 446 812,26	Картометрический метод	25,00	—
2085186	673 267,68	1 446 480,51	Картометрический метод	25,00	—
2085187	673 313,90	1 446 350,54	Картометрический метод	25,00	—
2085188	673 331,21	1 446 107,18	Картометрический метод	25,00	—
2085189	672 993,63	1 446 198,35	Картометрический метод	25,00	—
2085190	672 920,31	1 446 079,14	Картометрический метод	25,00	—

Раздел 2

Сведения о местоположении границ объекта					
1	2	3	4	5	6
2085191	674 200,73	1 445 265,64	Картометрический метод	25,00	—
2085192	674 353,08	1 445 498,09	Картометрический метод	25,00	—
2085193	673 884,28	1 445 768,59	Картометрический метод	25,00	—
2085194	673 727,03	1 445 864,81	Картометрический метод	25,00	—
2085195	673 666,31	1 445 917,80	Картометрический метод	25,00	—
2085196	673 832,05	1 446 273,71	Картометрический метод	25,00	—
2085197	673 870,75	1 446 356,80	Картометрический метод	25,00	—
2085198	674 389,27	1 446 237,03	Картометрический метод	25,00	—
2085199	674 392,91	1 446 381,46	Картометрический метод	25,00	—
2085200	674 429,93	1 446 455,51	Картометрический метод	25,00	—
2085201	674 484,67	1 446 534,78	Картометрический метод	25,00	—
2085202	674 568,75	1 446 550,87	Картометрический метод	25,00	—
2085203	674 629,99	1 446 587,28	Картометрический метод	25,00	—
2085204	674 682,72	1 446 628,19	Картометрический метод	25,00	—
2085205	674 722,01	1 446 648,26	Картометрический метод	25,00	—
2085206	674 761,30	1 446 668,33	Картометрический метод	25,00	—
2085207	674 792,08	1 446 692,90	Картометрический метод	25,00	—
2085208	674 817,38	1 446 670,88	Картометрический метод	25,00	—
2085209	674 799,94	1 446 662,90	Картометрический метод	25,00	—
2085210	674 777,56	1 446 629,57	Картометрический метод	25,00	—
2085211	674 790,05	1 446 612,19	Картометрический метод	25,00	—
2085212	674 820,29	1 446 615,52	Картометрический метод	25,00	—
2085213	674 855,38	1 446 639,97	Картометрический метод	25,00	—
2085214	674 881,31	1 446 643,43	Картометрический метод	25,00	—
2085215	674 923,83	1 446 620,89	Картометрический метод	25,00	—
2085216	675 078,17	1 446 760,76	Картометрический метод	25,00	—
2085217	675 018,96	1 446 805,07	Картометрический метод	25,00	—
2085218	674 986,34	1 446 878,33	Картометрический метод	25,00	—
2085219	674 957,91	1 446 947,21	Картометрический метод	25,00	—
2085220	674 955,43	1 447 019,55	Картометрический метод	25,00	—
2085221	674 949,27	1 447 117,52	Картометрический метод	25,00	—
2085222	674 907,50	1 447 169,80	Картометрический метод	25,00	—
2085223	674 856,05	1 447 179,86	Картометрический метод	25,00	—
2085224	674 853,33	1 447 206,22	Картометрический метод	25,00	—
2085225	674 872,79	1 447 227,60	Картометрический метод	25,00	—
2085226	674 871,00	1 447 260,18	Картометрический метод	25,00	—
2085227	674 800,77	1 447 241,86	Картометрический метод	25,00	—
2085228	674 736,78	1 447 234,49	Картометрический метод	25,00	—
2085229	674 696,56	1 447 171,41	Картометрический метод	25,00	—
2085230	674 658,95	1 447 137,40	Картометрический метод	25,00	—
2085231	674 699,15	1 447 141,67	Картометрический метод	25,00	—
2085232	674 743,65	1 447 140,32	Картометрический метод	25,00	—
2085233	674 744,50	1 447 085,37	Картометрический метод	25,00	—
2085234	674 738,85	1 447 038,29	Картометрический метод	25,00	—
2085235	674 700,11	1 447 003,21	Картометрический метод	25,00	—
2085236	674 662,03	1 446 994,48	Картометрический метод	25,00	—
2085237	674 629,13	1 446 970,20	Картометрический метод	25,00	—
2085238	674 552,25	1 446 968,13	Картометрический метод	25,00	—
2085239	674 522,57	1 446 939,37	Картометрический метод	25,00	—
2085240	674 471,71	1 446 954,09	Картометрический метод	25,00	—
2085241	674 473,05	1 447 006,79	Картометрический метод	25,00	—
2085242	674 423,56	1 446 987,42	Картометрический метод	25,00	—
2085243	674 381,61	1 446 957,92	Картометрический метод	25,00	—
2085244	674 353,79	1 447 002,71	Картометрический метод	25,00	—
2085245	674 376,31	1 447 056,96	Картометрический метод	25,00	—

Раздел 2

Сведения о местоположении границ объекта

1	2	3	4	5	6
2085246	674 397,31	1 447 094,78	Картометрический метод	25,00	—
2085247	674 446,20	1 447 135,04	Картометрический метод	25,00	—
2085248	674 452,47	1 447 162,32	Картометрический метод	25,00	—
2085249	674 373,16	1 447 152,64	Картометрический метод	25,00	—
2085250	674 326,75	1 447 197,81	Картометрический метод	25,00	—
2085251	674 278,12	1 447 187,24	Картометрический метод	25,00	—
2085252	674 264,87	1 447 161,10	Картометрический метод	25,00	—
2085253	674 193,91	1 447 122,06	Картометрический метод	25,00	—
2085254	674 130,42	1 447 140,27	Картометрический метод	25,00	—
2085255	674 145,30	1 447 175,06	Картометрический метод	25,00	—
2085256	674 144,97	1 447 177,86	Картометрический метод	25,00	—
2085257	674 128,58	1 447 182,24	Картометрический метод	25,00	—
2085258	674 124,94	1 447 179,73	Картометрический метод	25,00	—
2085259	674 099,17	1 447 185,55	Картометрический метод	25,00	—
2085260	674 069,00	1 447 183,93	Картометрический метод	25,00	—
2085261	674 063,05	1 447 189,96	Картометрический метод	25,00	—
2085262	674 057,06	1 447 212,27	Картометрический метод	25,00	—
2085263	674 052,22	1 447 204,04	Картометрический метод	25,00	—
2085264	674 046,24	1 447 198,93	Картометрический метод	25,00	—
2085265	674 032,27	1 447 208,13	Картометрический метод	25,00	—
2085266	674 036,17	1 447 236,14	Картометрический метод	25,00	—
2085267	673 983,43	1 447 361,92	Картометрический метод	25,00	—
2085268	673 976,41	1 447 427,81	Картометрический метод	25,00	—
2085269	674 070,62	1 447 563,70	Картометрический метод	25,00	—
2085270	674 045,12	1 447 629,81	Картометрический метод	25,00	—
2085271	674 188,99	1 447 721,08	Картометрический метод	25,00	—
2085272	674 197,97	1 447 712,71	Картометрический метод	25,00	—
2085273	674 275,84	1 447 770,40	Картометрический метод	25,00	—
2085274	674 260,23	1 447 792,42	Картометрический метод	25,00	—
2085275	674 288,08	1 447 825,26	Картометрический метод	25,00	—
2085276	674 225,11	1 447 916,78	Картометрический метод	25,00	—
2085277	674 170,38	1 447 944,06	Картометрический метод	25,00	—
2085278	674 157,68	1 447 963,28	Картометрический метод	25,00	—
2085279	674 157,86	1 447 984,31	Картометрический метод	25,00	—
2085280	674 148,48	1 448 077,10	Картометрический метод	25,00	—
2085182	674 084,94	1 448 113,71	Картометрический метод	25,00	—
Сп2					
2085281	681 259,09	1 457 032,94	Картометрический метод	25,00	—
2085282	681 194,22	1 456 998,05	Картометрический метод	25,00	—
2085283	681 128,42	1 456 968,93	Картометрический метод	25,00	—
2085284	681 024,36	1 456 889,85	Картометрический метод	25,00	—
2085285	681 009,39	1 456 839,42	Картометрический метод	25,00	—
2085286	680 961,72	1 456 784,57	Картометрический метод	25,00	—
2085287	680 964,57	1 456 693,21	Картометрический метод	25,00	—
2085288	680 962,67	1 456 596,88	Картометрический метод	25,00	—
2085289	680 933,04	1 456 511,24	Картометрический метод	25,00	—
2085290	680 894,38	1 456 441,00	Картометрический метод	25,00	—
2085291	680 832,93	1 456 396,56	Картометрический метод	25,00	—
2085292	680 822,22	1 456 325,77	Картометрический метод	25,00	—
2085293	680 807,74	1 456 300,69	Картометрический метод	25,00	—
2085294	680 747,80	1 456 332,31	Картометрический метод	25,00	—
2085295	680 625,71	1 456 284,02	Картометрический метод	25,00	—
2085296	680 544,16	1 456 272,42	Картометрический метод	25,00	—
2085297	680 474,01	1 456 275,58	Картометрический метод	25,00	—
2085298	680 445,89	1 456 215,85	Картометрический метод	25,00	—

Раздел 2

Сведения о местоположении границ объекта

1	2	3	4	5	6
2085299	680 446,79	1 456 185,86	Картометрический метод	25,00	—
2085300	680 408,48	1 456 136,17	Картометрический метод	25,00	—
2085301	680 388,76	1 456 080,76	Картометрический метод	25,00	—
2085302	680 354,95	1 456 020,56	Картометрический метод	25,00	—
2085303	680 330,67	1 455 970,33	Картометрический метод	25,00	—
2085304	680 256,06	1 455 966,74	Картометрический метод	25,00	—
2085305	680 195,01	1 455 942,59	Картометрический метод	25,00	—
2085306	680 143,38	1 455 923,33	Картометрический метод	25,00	—
2085307	680 119,00	1 455 868,01	Картометрический метод	25,00	—
2085308	680 132,98	1 455 802,86	Картометрический метод	25,00	—
2085309	680 121,66	1 455 766,52	Картометрический метод	25,00	—
2085310	680 141,28	1 455 702,48	Картометрический метод	25,00	—
2085311	680 133,12	1 455 639,48	Картометрический метод	25,00	—
2085312	680 159,07	1 455 537,52	Картометрический метод	25,00	—
2085313	680 232,39	1 455 475,19	Картометрический метод	25,00	—
2085314	680 272,91	1 455 403,38	Картометрический метод	25,00	—
2085315	680 229,14	1 455 362,28	Картометрический метод	25,00	—
2085316	680 243,06	1 455 307,60	Картометрический метод	25,00	—
2085317	680 222,07	1 455 250,52	Картометрический метод	25,00	—
2085318	680 278,33	1 455 205,45	Картометрический метод	25,00	—
2085319	680 305,27	1 455 154,19	Картометрический метод	25,00	—
2085320	680 407,83	1 455 157,23	Картометрический метод	25,00	—
2085321	680 486,70	1 455 140,45	Картометрический метод	25,00	—
2085322	680 562,02	1 455 179,53	Картометрический метод	25,00	—
2085323	680 619,00	1 455 234,19	Картометрический метод	25,00	—
2085324	680 680,34	1 455 273,55	Картометрический метод	25,00	—
2085325	680 745,35	1 455 262,11	Картометрический метод	25,00	—
2085326	680 822,62	1 455 294,89	Картометрический метод	25,00	—
2085327	680 929,08	1 455 364,98	Картометрический метод	25,00	—
2085328	681 018,97	1 455 434,21	Картометрический метод	25,00	—
2085329	681 142,26	1 455 543,35	Картометрический метод	25,00	—
2085330	681 242,76	1 455 678,31	Картометрический метод	25,00	—
2085331	681 319,07	1 455 768,09	Картометрический метод	25,00	—
2085332	681 399,95	1 455 852,72	Картометрический метод	25,00	—
2085333	681 471,10	1 455 917,23	Картометрический метод	25,00	—
2085334	681 560,20	1 455 945,90	Картометрический метод	25,00	—
2085335	681 645,32	1 456 010,15	Картометрический метод	25,00	—
2085336	681 706,96	1 456 064,72	Картометрический метод	25,00	—
2085337	681 772,96	1 456 103,99	Картометрический метод	25,00	—
2085338	681 856,37	1 456 092,40	Картометрический метод	25,00	—
2085339	682 035,47	1 456 185,00	Картометрический метод	25,00	—
2085340	682 139,53	1 456 264,09	Картометрический метод	25,00	—
2085341	682 188,42	1 456 321,45	Картометрический метод	25,00	—
2085342	682 250,41	1 456 393,77	Картометрический метод	25,00	—
2085343	682 457,76	1 456 572,24	Картометрический метод	25,00	—
2085344	682 447,79	1 456 597,81	Картометрический метод	25,00	—
2085345	682 398,12	1 456 619,08	Картометрический метод	25,00	—
2085346	682 351,38	1 456 651,53	Картометрический метод	25,00	—
2085347	682 350,34	1 456 649,45	Картометрический метод	25,00	—
2085348	682 328,78	1 456 667,22	Картометрический метод	25,00	—
2085349	682 315,39	1 456 676,52	Картометрический метод	25,00	—
2085350	682 226,83	1 456 678,49	Картометрический метод	25,00	—
2085351	682 201,17	1 456 669,96	Картометрический метод	25,00	—
2085352	682 090,90	1 456 675,74	Картометрический метод	25,00	—
2085353	682 112,01	1 456 710,92	Картометрический метод	25,00	—

Раздел 2

Сведения о местоположении границ объекта

1	2	3	4	5	6
2085354	682 099,80	1 456 759,09	Картометрический метод	25,00	—
2085355	682 088,35	1 456 771,52	Картометрический метод	25,00	—
2085356	682 083,41	1 456 800,13	Картометрический метод	25,00	—
2085357	682 057,85	1 456 820,48	Картометрический метод	25,00	—
2085358	682 030,95	1 456 841,94	Картометрический метод	25,00	—
2085359	682 002,29	1 456 865,34	Картометрический метод	25,00	—
2085360	681 966,09	1 456 860,99	Картометрический метод	25,00	—
2085361	681 945,84	1 456 896,90	Картометрический метод	25,00	—
2085362	681 890,15	1 456 908,15	Картометрический метод	25,00	—
2085363	681 871,19	1 456 925,32	Картометрический метод	25,00	—
2085364	681 830,09	1 456 892,60	Картометрический метод	25,00	—
2085365	681 721,68	1 456 919,14	Картометрический метод	25,00	—
2085366	681 670,21	1 456 913,17	Картометрический метод	25,00	—
2085367	681 635,49	1 456 878,95	Картометрический метод	25,00	—
2085368	681 578,48	1 456 873,76	Картометрический метод	25,00	—
2085369	681 517,73	1 456 864,83	Картометрический метод	25,00	—
2085370	681 498,10	1 456 814,49	Картометрический метод	25,00	—
2085371	681 515,73	1 456 763,42	Картометрический метод	25,00	—
2085372	681 505,12	1 456 697,69	Картометрический метод	25,00	—
2085373	681 463,21	1 456 698,52	Картометрический метод	25,00	—
2085374	681 451,15	1 456 736,81	Картометрический метод	25,00	—
2085375	681 461,51	1 456 789,86	Картометрический метод	25,00	—
2085376	681 470,46	1 456 830,26	Картометрический метод	25,00	—
2085377	681 452,93	1 456 886,40	Картометрический метод	25,00	—
2085378	681 398,76	1 456 962,96	Картометрический метод	25,00	—
2085379	681 397,82	1 456 963,91	Картометрический метод	25,00	—
2085380	681 311,15	1 457 021,09	Картометрический метод	25,00	—
2085381	681 275,06	1 457 032,67	Картометрический метод	25,00	—
2085281	681 259,09	1 457 032,94	Картометрический метод	25,00	—
Сп2					
2085382	681 344,03	1 455 156,36	Картометрический метод	25,00	—
2085383	681 268,32	1 455 130,43	Картометрический метод	25,00	—
2085384	681 185,45	1 455 104,73	Картометрический метод	25,00	—
2085385	681 067,08	1 454 946,09	Картометрический метод	25,00	—
2085386	681 029,41	1 454 869,64	Картометрический метод	25,00	—
2085387	681 042,36	1 454 816,34	Картометрический метод	25,00	—
2085388	681 012,00	1 454 746,72	Картометрический метод	25,00	—
2085389	681 008,99	1 454 626,91	Картометрический метод	25,00	—
2085390	681 194,21	1 454 459,07	Картометрический метод	25,00	—
2085391	681 220,91	1 454 384,20	Картометрический метод	25,00	—
2085392	681 103,87	1 454 278,42	Картометрический метод	25,00	—
2085393	680 943,96	1 454 173,93	Картометрический метод	25,00	—
2085394	680 828,59	1 454 135,10	Картометрический метод	25,00	—
2085395	680 728,85	1 454 148,71	Картометрический метод	25,00	—
2085396	680 673,76	1 454 090,42	Картометрический метод	25,00	—
2085397	680 629,22	1 454 024,76	Картометрический метод	25,00	—
2085398	681 143,75	1 453 875,16	Картометрический метод	25,00	—
2085399	681 338,45	1 453 657,66	Картометрический метод	25,00	—
2085400	681 479,43	1 453 720,40	Картометрический метод	25,00	—
2085401	681 593,90	1 453 723,99	Картометрический метод	25,00	—
2085402	681 693,39	1 453 699,81	Картометрический метод	25,00	—
2085403	681 854,73	1 453 719,61	Картометрический метод	25,00	—
2085404	681 950,46	1 453 688,51	Картометрический метод	25,00	—
2085405	682 089,50	1 453 673,71	Картометрический метод	25,00	—
2085406	682 197,44	1 453 702,18	Картометрический метод	25,00	—

Раздел 2

Сведения о местоположении границ объекта

1	2	3	4	5	6
2085407	682 302,80	1 453 769,53	Картометрический метод	25,00	—
2085408	682 397,63	1 453 844,24	Картометрический метод	25,00	—
2085409	682 754,10	1 453 805,24	Картометрический метод	25,00	—
2085410	682 768,64	1 454 524,24	Картометрический метод	25,00	—
2085411	682 638,79	1 454 619,88	Картометрический метод	25,00	—
2085412	682 417,51	1 454 633,63	Картометрический метод	25,00	—
2085413	682 142,40	1 454 638,44	Картометрический метод	25,00	—
2085414	681 957,12	1 454 666,59	Картометрический метод	25,00	—
2085415	681 810,28	1 454 683,44	Картометрический метод	25,00	—
2085416	681 692,12	1 454 697,65	Картометрический метод	25,00	—
2085417	681 649,05	1 454 635,74	Картометрический метод	25,00	—
2085418	681 620,12	1 454 622,51	Картометрический метод	25,00	—
2085419	681 567,25	1 454 652,33	Картометрический метод	25,00	—
2085420	681 492,78	1 454 675,74	Картометрический метод	25,00	—
2085421	681 460,54	1 454 673,19	Картометрический метод	25,00	—
2085422	681 409,12	1 454 618,32	Картометрический метод	25,00	—
2085423	681 344,03	1 454 588,55	Картометрический метод	25,00	—
2085424	681 313,86	1 454 525,98	Картометрический метод	25,00	—
2085425	681 281,09	1 454 502,29	Картометрический метод	25,00	—
2085426	681 249,65	1 454 531,45	Картометрический метод	25,00	—
2085427	681 233,21	1 454 588,38	Картометрический метод	25,00	—
2085428	681 241,51	1 454 633,97	Картометрический метод	25,00	—
2085429	681 309,46	1 454 635,44	Картометрический метод	25,00	—
2085430	681 366,61	1 454 633,71	Картометрический метод	25,00	—
2085431	681 396,87	1 454 699,80	Картометрический метод	25,00	—
2085432	681 358,74	1 454 746,81	Картометрический метод	25,00	—
2085433	681 346,93	1 454 845,91	Картометрический метод	25,00	—
2085434	681 370,50	1 454 929,84	Картометрический метод	25,00	—
2085435	681 389,42	1 454 971,59	Картометрический метод	25,00	—
2085436	681 430,93	1 455 058,50	Картометрический метод	25,00	—
2085437	681 407,88	1 455 136,79	Картометрический метод	25,00	—
2085382	681 344,03	1 455 156,36	Картометрический метод	25,00	—
Сп2					
2085438	668 637,63	1 458 516,50	Картометрический метод	25,00	—
2085860	668 710,78	1 458 493,80	Картометрический метод	25,00	—
2085859	668 722,93	1 458 478,86	Картометрический метод	25,00	—
2085858	668 754,97	1 458 496,42	Картометрический метод	25,00	—
2085857	668 781,25	1 458 501,62	Картометрический метод	25,00	—
2085856	668 803,33	1 458 499,01	Картометрический метод	25,00	—
2085855	668 814,87	1 458 501,48	Картометрический метод	25,00	—
2085854	668 831,76	1 458 500,33	Картометрический метод	25,00	—
2085853	668 848,65	1 458 496,18	Картометрический метод	25,00	—
2085852	668 868,42	1 458 495,84	Картометрический метод	25,00	—
2085851	668 904,28	1 458 481,23	Картометрический метод	25,00	—
2085850	668 923,82	1 458 482,80	Картометрический метод	25,00	—
2085849	668 963,52	1 458 460,32	Картометрический метод	25,00	—
2085848	668 989,81	1 458 443,36	Картометрический метод	25,00	—
2085847	669 019,78	1 458 412,81	Картометрический метод	25,00	—
2085846	669 033,06	1 458 385,00	Картометрический метод	25,00	—
2085845	669 130,38	1 458 308,41	Картометрический метод	25,00	—
2085844	669 149,39	1 458 310,55	Картометрический метод	25,00	—
2085843	669 181,28	1 458 303,11	Картометрический метод	25,00	—
2085842	669 194,29	1 458 291,86	Картометрический метод	25,00	—
2085841	669 201,30	1 458 289,47	Картометрический метод	25,00	—
2085840	669 225,56	1 458 263,66	Картометрический метод	25,00	—

Раздел 2

Сведения о местоположении границ объекта

1	2	3	4	5	6
2085839	669 226,11	1 458 256,77	Картометрический метод	25,00	—
2085838	669 233,84	1 458 247,13	Картометрический метод	25,00	—
2085837	669 237,32	1 458 218,62	Картометрический метод	25,00	—
2085836	669 234,79	1 458 192,67	Картометрический метод	25,00	—
2085835	669 249,91	1 458 168,41	Картометрический метод	25,00	—
2085834	669 276,80	1 458 143,90	Картометрический метод	25,00	—
2085833	669 291,55	1 458 141,34	Картометрический метод	25,00	—
2085832	669 307,62	1 458 143,54	Картометрический метод	25,00	—
2085831	669 321,42	1 458 183,56	Картометрический метод	25,00	—
2085830	669 333,30	1 458 200,47	Картометрический метод	25,00	—
2085829	669 349,54	1 458 211,06	Картометрический метод	25,00	—
2085828	669 361,45	1 458 264,44	Картометрический метод	25,00	—
2085827	669 361,14	1 458 276,21	Картометрический метод	25,00	—
2085826	669 367,98	1 458 295,04	Картометрический метод	25,00	—
2085825	669 379,99	1 458 310,85	Картометрический метод	25,00	—
2085824	669 404,96	1 458 331,23	Картометрический метод	25,00	—
2085823	669 434,08	1 458 336,88	Картометрический метод	25,00	—
2085822	669 449,08	1 458 347,78	Картометрический метод	25,00	—
2085821	669 470,57	1 458 352,27	Картометрический метод	25,00	—
2085820	669 491,06	1 458 357,39	Картометрический метод	25,00	—
2085819	669 550,83	1 458 353,68	Картометрический метод	25,00	—
2085818	669 614,20	1 458 340,48	Картометрический метод	25,00	—
2085817	669 690,45	1 458 333,71	Картометрический метод	25,00	—
2085816	669 751,77	1 458 286,60	Картометрический метод	25,00	—
2085815	669 791,41	1 458 214,02	Картометрический метод	25,00	—
2085814	669 788,71	1 458 127,27	Картометрический метод	25,00	—
2085813	669 799,75	1 458 098,13	Картометрический метод	25,00	—
2085812	669 805,51	1 458 075,38	Картометрический метод	25,00	—
2085811	669 807,16	1 458 049,86	Картометрический метод	25,00	—
2085810	669 808,56	1 458 015,49	Картометрический метод	25,00	—
2085809	669 813,16	1 458 009,39	Картометрический метод	25,00	—
2085808	669 811,83	1 457 969,44	Картометрический метод	25,00	—
2085807	669 817,05	1 457 957,77	Картометрический метод	25,00	—
2085806	669 819,79	1 457 924,47	Картометрический метод	25,00	—
2085805	669 821,01	1 457 890,91	Картометрический метод	25,00	—
2085804	669 811,96	1 457 861,72	Картометрический метод	25,00	—
2085803	669 801,47	1 457 801,26	Картометрический метод	25,00	—
2085802	669 817,89	1 457 789,20	Картометрический метод	25,00	—
2085801	669 826,68	1 457 758,29	Картометрический метод	25,00	—
2085800	669 817,80	1 457 727,12	Картометрический метод	25,00	—
2085799	669 831,36	1 457 711,05	Картометрический метод	25,00	—
2085798	669 837,78	1 457 690,26	Картометрический метод	25,00	—
2085797	669 848,39	1 457 691,60	Картометрический метод	25,00	—
2085796	669 868,83	1 457 687,68	Картометрический метод	25,00	—
2085795	669 889,21	1 457 674,79	Картометрический метод	25,00	—
2085794	669 910,08	1 457 664,14	Картометрический метод	25,00	—
2085793	669 924,85	1 457 657,92	Картометрический метод	25,00	—
2085792	669 943,66	1 457 637,21	Картометрический метод	25,00	—
2085791	669 980,18	1 457 568,13	Картометрический метод	25,00	—
2085790	669 983,15	1 457 543,39	Картометрический метод	25,00	—
2085789	669 982,06	1 457 524,80	Картометрический метод	25,00	—
2085788	669 992,81	1 457 505,99	Картометрический метод	25,00	—
2085787	670 000,19	1 457 448,13	Картометрический метод	25,00	—
2085786	670 019,67	1 457 356,33	Картометрический метод	25,00	—
2085785	669 988,69	1 457 134,84	Картометрический метод	25,00	—

Раздел 2

Сведения о местоположении границ объекта

1	2	3	4	5	6
2085784	669 947,40	1 457 130,80	Картометрический метод	25,00	—
2085783	669 937,54	1 457 126,42	Картометрический метод	25,00	—
2085782	669 869,99	1 457 079,41	Картометрический метод	25,00	—
2085781	669 791,98	1 457 061,46	Картометрический метод	25,00	—
2085780	669 766,05	1 457 038,34	Картометрический метод	25,00	—
2085779	669 760,43	1 456 998,35	Картометрический метод	25,00	—
2085778	669 742,47	1 456 944,48	Картометрический метод	25,00	—
2085777	669 725,46	1 456 927,18	Картометрический метод	25,00	—
2085776	669 699,34	1 456 864,33	Картометрический метод	25,00	—
2085775	669 695,89	1 456 856,02	Картометрический метод	25,00	—
2085774	669 749,72	1 456 815,88	Картометрический метод	25,00	—
2085773	669 816,42	1 456 730,62	Картометрический метод	25,00	—
2085772	669 851,04	1 456 661,65	Картометрический метод	25,00	—
2085771	669 880,32	1 456 588,21	Картометрический метод	25,00	—
2085770	669 904,56	1 456 495,02	Картометрический метод	25,00	—
2085769	669 918,24	1 456 349,76	Картометрический метод	25,00	—
2085768	669 913,01	1 456 333,29	Картометрический метод	25,00	—
2085767	669 909,06	1 456 312,84	Картометрический метод	25,00	—
2085766	669 928,37	1 456 301,88	Картометрический метод	25,00	—
2085765	669 937,72	1 456 300,72	Картометрический метод	25,00	—
2085764	669 954,73	1 456 309,91	Картометрический метод	25,00	—
2085763	669 968,08	1 456 332,30	Картометрический метод	25,00	—
2085762	670 013,34	1 456 332,73	Картометрический метод	25,00	—
2085761	670 043,24	1 456 362,10	Картометрический метод	25,00	—
2085760	670 053,53	1 456 353,58	Картометрический метод	25,00	—
2085759	670 069,71	1 456 361,37	Картометрический метод	25,00	—
2085758	670 085,56	1 456 356,36	Картометрический метод	25,00	—
2085757	670 094,99	1 456 357,68	Картометрический метод	25,00	—
2085756	670 115,44	1 456 356,34	Картометрический метод	25,00	—
2085755	670 154,06	1 456 342,61	Картометрический метод	25,00	—
2085754	670 173,48	1 456 297,06	Картометрический метод	25,00	—
2085753	670 161,09	1 456 262,29	Картометрический метод	25,00	—
2085752	670 166,65	1 456 257,50	Картометрический метод	25,00	—
2085751	670 174,59	1 456 262,68	Картометрический метод	25,00	—
2085750	670 211,29	1 456 268,50	Картометрический метод	25,00	—
2085749	670 237,62	1 456 269,76	Картометрический метод	25,00	—
2085748	670 264,08	1 456 257,36	Картометрический метод	25,00	—
2085747	670 290,65	1 456 250,24	Картометрический метод	25,00	—
2085746	670 312,85	1 456 237,05	Картометрический метод	25,00	—
2085745	670 339,99	1 456 226,22	Картометрический метод	25,00	—
2085744	670 368,89	1 456 208,97	Картометрический метод	25,00	—
2085743	670 400,36	1 456 185,83	Картометрический метод	25,00	—
2085742	670 436,28	1 456 150,75	Картометрический метод	25,00	—
2085741	670 442,72	1 456 129,77	Картометрический метод	25,00	—
2085740	670 458,49	1 456 125,55	Картометрический метод	25,00	—
2085739	670 480,77	1 456 109,50	Картометрический метод	25,00	—
2085738	670 487,99	1 456 107,07	Картометрический метод	25,00	—
2085737	670 537,32	1 456 075,18	Картометрический метод	25,00	—
2085736	670 507,96	1 456 007,64	Картометрический метод	25,00	—
2085735	670 478,39	1 455 946,64	Картометрический метод	25,00	—
2085734	670 480,12	1 455 864,37	Картометрический метод	25,00	—
2085733	670 470,90	1 455 842,32	Картометрический метод	25,00	—
2085732	670 395,65	1 455 833,32	Картометрический метод	25,00	—
2085731	670 344,98	1 455 879,26	Картометрический метод	25,00	—
2085730	670 328,09	1 455 925,68	Картометрический метод	25,00	—

Раздел 2

Сведения о местоположении границ объекта					
1	2	3	4	5	6
2085729	670 274,96	1 455 899,67	Картометрический метод	25,00	—
2085728	670 266,56	1 455 946,91	Картометрический метод	25,00	—
2085727	670 266,00	1 455 950,08	Картометрический метод	25,00	—
2085726	670 206,03	1 455 988,30	Картометрический метод	25,00	—
2085725	670 160,25	1 456 008,44	Картометрический метод	25,00	—
2085724	670 176,12	1 456 121,20	Картометрический метод	25,00	—
2085723	670 170,28	1 456 157,54	Картометрический метод	25,00	—
2085722	670 172,05	1 456 170,19	Картометрический метод	25,00	—
2085721	670 175,90	1 456 197,66	Картометрический метод	25,00	—
2085720	670 048,43	1 456 127,62	Картометрический метод	25,00	—
2085719	670 047,59	1 456 127,29	Картометрический метод	25,00	—
2085718	669 966,09	1 456 082,12	Картометрический метод	25,00	—
2085717	669 885,68	1 456 028,87	Картометрический метод	25,00	—
2085716	669 916,37	1 455 981,64	Картометрический метод	25,00	—
2085715	669 916,12	1 455 963,18	Картометрический метод	25,00	—
2085714	669 910,14	1 455 947,59	Картометрический метод	25,00	—
2085713	669 863,62	1 455 913,30	Картометрический метод	25,00	—
2085712	669 808,85	1 455 882,30	Картометрический метод	25,00	—
2085711	669 755,07	1 455 881,01	Картометрический метод	25,00	—
2085710	669 725,25	1 455 917,54	Картометрический метод	25,00	—
2085709	669 728,13	1 455 919,62	Картометрический метод	25,00	—
2085708	669 796,80	1 455 969,37	Картометрический метод	25,00	—
2085707	669 784,68	1 455 991,37	Картометрический метод	25,00	—
2085706	669 783,75	1 456 021,14	Картометрический метод	25,00	—
2085705	669 863,77	1 456 055,62	Картометрический метод	25,00	—
2085704	669 839,88	1 456 115,56	Картометрический метод	25,00	—
2085703	669 855,98	1 456 137,31	Картометрический метод	25,00	—
2085702	669 850,72	1 456 201,23	Картометрический метод	25,00	—
2085701	669 839,40	1 456 210,13	Картометрический метод	25,00	—
2085700	669 837,04	1 456 243,99	Картометрический метод	25,00	—
2085699	669 842,44	1 456 244,12	Картометрический метод	25,00	—
2085698	669 845,25	1 456 252,84	Картометрический метод	25,00	—
2085697	669 842,76	1 456 272,33	Картометрический метод	25,00	—
2085696	669 843,53	1 456 284,56	Картометрический метод	25,00	—
2085695	669 838,92	1 456 286,51	Картометрический метод	25,00	—
2085694	669 814,08	1 456 304,35	Картометрический метод	25,00	—
2085693	669 748,92	1 456 244,17	Картометрический метод	25,00	—
2085692	669 742,01	1 456 253,27	Картометрический метод	25,00	—
2085691	669 739,66	1 456 256,35	Картометрический метод	25,00	—
2085690	669 732,66	1 456 265,58	Картометрический метод	25,00	—
2085689	669 727,92	1 456 271,83	Картометрический метод	25,00	—
2085688	669 737,66	1 456 279,23	Картометрический метод	25,00	—
2085687	669 817,00	1 456 340,98	Картометрический метод	25,00	—
2085686	669 819,78	1 456 345,37	Картометрический метод	25,00	—
2085685	669 822,10	1 456 367,13	Картометрический метод	25,00	—
2085684	669 821,34	1 456 394,95	Картометрический метод	25,00	—
2085683	669 817,20	1 456 450,60	Картометрический метод	25,00	—
2085682	669 811,06	1 456 481,04	Картометрический метод	25,00	—
2085681	669 796,84	1 456 479,45	Картометрический метод	25,00	—
2085680	669 782,61	1 456 559,79	Картометрический метод	25,00	—
2085679	669 759,69	1 456 616,16	Картометрический метод	25,00	—
2085678	669 750,50	1 456 610,40	Картометрический метод	25,00	—
2085677	669 717,57	1 456 615,42	Картометрический метод	25,00	—
2085676	669 668,55	1 456 627,19	Картометрический метод	25,00	—
2085675	669 632,81	1 456 637,76	Картометрический метод	25,00	—

Раздел 2

Сведения о местоположении границ объекта					
1	2	3	4	5	6
2085674	669 603,76	1 456 634,92	Картометрический метод	25,00	—
2085673	669 553,60	1 456 632,44	Картометрический метод	25,00	—
2085672	669 542,40	1 456 631,89	Картометрический метод	25,00	—
2085671	669 533,42	1 456 633,03	Картометрический метод	25,00	—
2085670	669 513,41	1 456 632,54	Картометрический метод	25,00	—
2085669	669 497,57	1 456 630,19	Картометрический метод	25,00	—
2085668	669 432,23	1 456 622,22	Картометрический метод	25,00	—
2085667	669 418,88	1 456 618,93	Картометрический метод	25,00	—
2085666	669 409,82	1 456 615,07	Картометрический метод	25,00	—
2085665	669 399,82	1 456 609,13	Картометрический метод	25,00	—
2085664	669 392,64	1 456 603,74	Картометрический метод	25,00	—
2085663	669 385,12	1 456 596,16	Картометрический метод	25,00	—
2085662	669 381,01	1 456 589,42	Картометрический метод	25,00	—
2085661	669 366,11	1 456 585,00	Картометрический метод	25,00	—
2085660	669 359,31	1 456 583,07	Картометрический метод	25,00	—
2085659	669 326,36	1 456 567,88	Картометрический метод	25,00	—
2085658	669 328,95	1 456 559,99	Картометрический метод	25,00	—
2085657	669 251,91	1 456 514,95	Картометрический метод	25,00	—
2085656	669 233,17	1 456 506,24	Картометрический метод	25,00	—
2085655	669 140,69	1 456 451,29	Картометрический метод	25,00	—
2085654	669 125,88	1 456 475,73	Картометрический метод	25,00	—
2085653	669 127,48	1 456 475,90	Картометрический метод	25,00	—
2085652	669 132,77	1 456 481,62	Картометрический метод	25,00	—
2085651	669 130,51	1 456 483,96	Картометрический метод	25,00	—
2085650	669 143,74	1 456 498,85	Картометрический метод	25,00	—
2085649	669 152,38	1 456 532,82	Картометрический метод	25,00	—
2085648	669 157,38	1 456 545,24	Картометрический метод	25,00	—
2085647	669 180,36	1 456 563,17	Картометрический метод	25,00	—
2085646	669 202,96	1 456 581,93	Картометрический метод	25,00	—
2085645	669 220,77	1 456 588,65	Картометрический метод	25,00	—
2085644	669 254,91	1 456 603,21	Картометрический метод	25,00	—
2085643	669 261,99	1 456 608,60	Картометрический метод	25,00	—
2085642	669 289,63	1 456 648,67	Картометрический метод	25,00	—
2085641	669 330,54	1 456 674,53	Картометрический метод	25,00	—
2085640	669 365,23	1 456 689,61	Картометрический метод	25,00	—
2085639	669 362,68	1 456 695,40	Картометрический метод	25,00	—
2085638	669 358,74	1 456 693,19	Картометрический метод	25,00	—
2085637	669 355,92	1 456 698,44	Картометрический метод	25,00	—
2085636	669 347,37	1 456 695,27	Картометрический метод	25,00	—
2085635	669 349,27	1 456 688,84	Картометрический метод	25,00	—
2085634	669 328,62	1 456 679,56	Картометрический метод	25,00	—
2085633	669 309,43	1 456 667,87	Картометрический метод	25,00	—
2085632	669 306,41	1 456 672,41	Картометрический метод	25,00	—
2085631	669 298,45	1 456 669,64	Картометрический метод	25,00	—
2085630	669 298,35	1 456 668,64	Картометрический метод	25,00	—
2085629	669 300,86	1 456 663,50	Картометрический метод	25,00	—
2085628	669 286,20	1 456 653,23	Картометрический метод	25,00	—
2085627	669 270,31	1 456 628,48	Картометрический метод	25,00	—
2085626	669 266,34	1 456 630,54	Картометрический метод	25,00	—
2085625	669 260,84	1 456 624,62	Картометрический метод	25,00	—
2085624	669 265,59	1 456 621,35	Картометрический метод	25,00	—
2085623	669 253,96	1 456 606,33	Картометрический метод	25,00	—
2085622	669 240,47	1 456 601,07	Картометрический метод	25,00	—
2085621	669 236,00	1 456 603,01	Картометрический метод	25,00	—
2085620	669 227,95	1 456 600,14	Картометрический метод	25,00	—

Раздел 2

Сведения о местоположении границ объекта

1	2	3	4	5	6
2085619	669 229,21	1 456 597,12	Картометрический метод	25,00	—
2085618	669 218,75	1 456 593,78	Картометрический метод	25,00	—
2085617	669 191,49	1 456 577,71	Картометрический метод	25,00	—
2085616	669 182,90	1 456 571,85	Картометрический метод	25,00	—
2085615	669 180,43	1 456 573,88	Картометрический метод	25,00	—
2085614	669 173,88	1 456 570,59	Картометрический метод	25,00	—
2085613	669 176,96	1 456 567,80	Картометрический метод	25,00	—
2085612	669 153,84	1 456 549,40	Картометрический метод	25,00	—
2085611	669 149,32	1 456 541,77	Картометрический метод	25,00	—
2085610	669 143,54	1 456 542,96	Картометрический метод	25,00	—
2085609	669 141,41	1 456 535,09	Картометрический метод	25,00	—
2085608	669 147,19	1 456 533,40	Картометрический метод	25,00	—
2085607	669 139,10	1 456 502,53	Картометрический метод	25,00	—
2085606	669 122,46	1 456 482,81	Картометрический метод	25,00	—
2085605	669 092,36	1 456 536,15	Картометрический метод	25,00	—
2085604	669 121,74	1 456 555,71	Картометрический метод	25,00	—
2085603	669 136,67	1 456 570,57	Картометрический метод	25,00	—
2085602	669 154,59	1 456 583,99	Картометрический метод	25,00	—
2085601	669 164,22	1 456 592,14	Картометрический метод	25,00	—
2085600	669 167,78	1 456 596,19	Картометрический метод	25,00	—
2085599	669 172,33	1 456 599,22	Картометрический метод	25,00	—
2085598	669 189,70	1 456 609,94	Картометрический метод	25,00	—
2085597	669 199,20	1 456 616,00	Картометрический метод	25,00	—
2085596	669 201,50	1 456 616,16	Картометрический метод	25,00	—
2085595	669 212,71	1 456 623,18	Картометрический метод	25,00	—
2085594	669 228,42	1 456 636,24	Картометрический метод	25,00	—
2085593	669 231,06	1 456 638,80	Картометрический метод	25,00	—
2085592	669 247,94	1 456 656,03	Картометрический метод	25,00	—
2085591	669 255,93	1 456 667,81	Картометрический метод	25,00	—
2085590	669 266,28	1 456 690,05	Картометрический метод	25,00	—
2085589	669 265,90	1 456 691,36	Картометрический метод	25,00	—
2085588	669 272,11	1 456 698,36	Картометрический метод	25,00	—
2085587	669 273,34	1 456 702,23	Картометрический метод	25,00	—
2085586	669 271,53	1 456 703,41	Картометрический метод	25,00	—
2085585	669 237,71	1 456 725,38	Картометрический метод	25,00	—
2085584	669 217,13	1 456 741,71	Картометрический метод	25,00	—
2085583	669 195,72	1 456 762,29	Картометрический метод	25,00	—
2085582	669 183,80	1 456 768,66	Картометрический метод	25,00	—
2085581	669 183,89	1 456 777,02	Картометрический метод	25,00	—
2085580	669 210,01	1 456 800,45	Картометрический метод	25,00	—
2085579	669 243,28	1 456 816,93	Картометрический метод	25,00	—
2085578	669 272,34	1 456 845,98	Картометрический метод	25,00	—
2085577	669 220,20	1 456 888,31	Картометрический метод	25,00	—
2085576	669 216,96	1 456 891,22	Картометрический метод	25,00	—
2085575	669 212,86	1 456 886,63	Картометрический метод	25,00	—
2085574	669 203,73	1 456 894,48	Картометрический метод	25,00	—
2085573	669 208,65	1 456 900,15	Картометрический метод	25,00	—
2085572	669 204,06	1 456 904,13	Картометрический метод	25,00	—
2085571	669 218,93	1 456 921,18	Картометрический метод	25,00	—
2085570	669 224,34	1 456 922,85	Картометрический метод	25,00	—
2085569	669 225,84	1 456 922,62	Картометрический метод	25,00	—
2085568	669 286,57	1 456 871,69	Картометрический метод	25,00	—
2085567	669 287,43	1 456 871,02	Картометрический метод	25,00	—
2085566	669 290,58	1 456 874,34	Картометрический метод	25,00	—
2085565	669 314,60	1 456 905,96	Картометрический метод	25,00	—

Раздел 2

Сведения о местоположении границ объекта

1	2	3	4	5	6
2085564	669 296,77	1 456 917,30	Картометрический метод	25,00	—
2085563	669 316,12	1 456 945,90	Картометрический метод	25,00	—
2085562	669 330,93	1 456 943,27	Картометрический метод	25,00	—
2085561	669 366,87	1 456 949,85	Картометрический метод	25,00	—
2085560	669 395,50	1 456 956,15	Картометрический метод	25,00	—
2085559	669 392,88	1 456 974,00	Картометрический метод	25,00	—
2085558	669 432,90	1 457 006,57	Картометрический метод	25,00	—
2085557	669 435,58	1 457 049,94	Картометрический метод	25,00	—
2085556	669 386,16	1 457 080,62	Картометрический метод	25,00	—
2085555	669 307,66	1 457 056,36	Картометрический метод	25,00	—
2085554	669 271,08	1 457 074,33	Картометрический метод	25,00	—
2085553	669 252,38	1 457 083,53	Картометрический метод	25,00	—
2085552	669 236,98	1 457 121,58	Картометрический метод	25,00	—
2085551	669 232,17	1 457 159,36	Картометрический метод	25,00	—
2085550	669 302,45	1 457 233,37	Картометрический метод	25,00	—
2085549	669 369,44	1 457 263,31	Картометрический метод	25,00	—
2085548	669 386,99	1 457 254,14	Картометрический метод	25,00	—
2085547	669 385,74	1 457 263,46	Картометрический метод	25,00	—
2085546	669 406,41	1 457 293,04	Картометрический метод	25,00	—
2085545	669 369,94	1 457 327,12	Картометрический метод	25,00	—
2085544	669 417,19	1 457 374,28	Картометрический метод	25,00	—
2085543	669 443,93	1 457 357,05	Картометрический метод	25,00	—
2085542	669 519,10	1 457 392,97	Картометрический метод	25,00	—
2085541	669 451,03	1 457 414,15	Картометрический метод	25,00	—
2085540	669 364,30	1 457 445,02	Картометрический метод	25,00	—
2085539	669 327,53	1 457 447,60	Картометрический метод	25,00	—
2085538	669 315,25	1 457 461,50	Картометрический метод	25,00	—
2085537	669 294,69	1 457 476,53	Картометрический метод	25,00	—
2085536	669 235,72	1 457 510,86	Картометрический метод	25,00	—
2085535	669 216,36	1 457 526,17	Картометрический метод	25,00	—
2085534	669 136,43	1 457 595,24	Картометрический метод	25,00	—
2085533	669 107,37	1 457 625,09	Картометрический метод	25,00	—
2085532	669 118,50	1 457 636,21	Картометрический метод	25,00	—
2085531	669 123,37	1 457 643,92	Картометрический метод	25,00	—
2085530	669 127,13	1 457 647,55	Картометрический метод	25,00	—
2085529	669 129,15	1 457 647,96	Картометрический метод	25,00	—
2085528	669 132,83	1 457 651,03	Картометрический метод	25,00	—
2085527	669 135,42	1 457 653,88	Картометрический метод	25,00	—
2085526	669 146,28	1 457 662,75	Картометрический метод	25,00	—
2085525	669 147,81	1 457 664,82	Картометрический метод	25,00	—
2085524	669 148,37	1 457 667,76	Картометрический метод	25,00	—
2085523	669 148,02	1 457 682,41	Картометрический метод	25,00	—
2085522	669 141,40	1 457 698,60	Картометрический метод	25,00	—
2085521	669 138,34	1 457 718,69	Картометрический метод	25,00	—
2085520	669 135,86	1 457 720,82	Картометрический метод	25,00	—
2085519	669 128,03	1 457 731,15	Картометрический метод	25,00	—
2085518	669 125,33	1 457 733,99	Картометрический метод	25,00	—
2085517	669 120,37	1 457 741,30	Картометрический метод	25,00	—
2085516	669 118,55	1 457 742,04	Картометрический метод	25,00	—
2085515	669 112,12	1 457 749,36	Картометрический метод	25,00	—
2085514	669 100,26	1 457 759,96	Картометрический метод	25,00	—
2085513	669 097,79	1 457 762,65	Картометрический метод	25,00	—
2085512	669 096,10	1 457 763,81	Картометрический метод	25,00	—
2085511	669 094,22	1 457 764,35	Картометрический метод	25,00	—
2085510	669 088,38	1 457 765,35	Картометрический метод	25,00	—

Раздел 2

Сведения о местоположении границ объекта

1	2	3	4	5	6
2085509	669 080,82	1 457 764,49	Картометрический метод	25,00	—
2085508	669 078,39	1 457 763,01	Картометрический метод	25,00	—
2085507	669 077,15	1 457 760,58	Картометрический метод	25,00	—
2085506	669 051,90	1 457 764,40	Картометрический метод	25,00	—
2085505	669 048,11	1 457 764,58	Картометрический метод	25,00	—
2085504	669 045,42	1 457 763,13	Картометрический метод	25,00	—
2085503	669 039,59	1 457 757,30	Картометрический метод	25,00	—
2085502	669 030,29	1 457 749,94	Картометрический метод	25,00	—
2085501	669 027,59	1 457 747,12	Картометрический метод	25,00	—
2085500	669 027,10	1 457 747,12	Картометрический метод	25,00	—
2085499	669 022,41	1 457 742,71	Картометрический метод	25,00	—
2085498	669 022,38	1 457 742,15	Картометрический метод	25,00	—
2085497	669 019,64	1 457 739,33	Картометрический метод	25,00	—
2085496	669 017,82	1 457 738,92	Картометрический метод	25,00	—
2085495	669 013,49	1 457 734,79	Картометрический метод	25,00	—
2085494	669 013,31	1 457 734,15	Картометрический метод	25,00	—
2085493	669 007,63	1 457 729,33	Картометрический метод	25,00	—
2085492	669 007,23	1 457 729,50	Картометрический метод	25,00	—
2085491	668 944,97	1 457 783,69	Картометрический метод	25,00	—
2085490	668 968,34	1 457 870,34	Картометрический метод	25,00	—
2085489	669 072,35	1 457 888,50	Картометрический метод	25,00	—
2085488	669 131,86	1 457 939,47	Картометрический метод	25,00	—
2085487	669 159,76	1 458 014,94	Картометрический метод	25,00	—
2085486	669 167,79	1 458 131,03	Картометрический метод	25,00	—
2085485	669 174,25	1 458 147,43	Картометрический метод	25,00	—
2085484	669 139,43	1 458 152,98	Картометрический метод	25,00	—
2085483	669 106,61	1 458 139,70	Картометрический метод	25,00	—
2085482	669 023,36	1 458 162,22	Картометрический метод	25,00	—
2085481	668 987,35	1 458 156,08	Картометрический метод	25,00	—
2085480	668 944,10	1 458 172,27	Картометрический метод	25,00	—
2085479	668 860,72	1 458 180,58	Картометрический метод	25,00	—
2085478	668 742,49	1 458 148,34	Картометрический метод	25,00	—
2085477	668 684,39	1 458 174,16	Картометрический метод	25,00	—
2085476	668 656,23	1 458 176,71	Картометрический метод	25,00	—
2085475	668 628,02	1 458 163,75	Картометрический метод	25,00	—
2085474	668 609,13	1 458 181,52	Картометрический метод	25,00	—
2085473	668 589,98	1 458 201,54	Картометрический метод	25,00	—
2085472	668 569,84	1 458 222,58	Картометрический метод	25,00	—
2085471	668 557,45	1 458 211,07	Картометрический метод	25,00	—
2085470	668 541,74	1 458 191,22	Картометрический метод	25,00	—
2085469	668 536,95	1 458 179,49	Картометрический метод	25,00	—
2085468	668 524,38	1 458 162,49	Картометрический метод	25,00	—
2085467	668 536,45	1 458 154,09	Картометрический метод	25,00	—
2085466	668 550,53	1 458 145,44	Картометрический метод	25,00	—
2085465	668 557,10	1 458 141,40	Картометрический метод	25,00	—
2085464	668 560,54	1 458 126,32	Картометрический метод	25,00	—
2085463	668 561,70	1 458 121,16	Картометрический метод	25,00	—
2085462	668 557,12	1 458 123,62	Картометрический метод	25,00	—
2085461	668 549,74	1 458 124,64	Картометрический метод	25,00	—
2085460	668 543,00	1 458 122,65	Картометрический метод	25,00	—
2085459	668 537,41	1 458 116,73	Картометрический метод	25,00	—
2085458	668 518,35	1 458 093,93	Картометрический метод	25,00	—
2085457	668 521,31	1 458 091,28	Картометрический метод	25,00	—
2085456	668 517,52	1 458 086,04	Картометрический метод	25,00	—
2085455	668 522,43	1 458 080,36	Картометрический метод	25,00	—

Раздел 2

Сведения о местоположении границ объекта

1	2	3	4	5	6
2085454	668 478,69	1 458 027,14	Картометрический метод	25,00	—
2085453	668 470,42	1 458 035,58	Картометрический метод	25,00	—
2085452	668 500,89	1 458 075,64	Картометрический метод	25,00	—
2085451	668 354,46	1 458 193,36	Картометрический метод	25,00	—
2085450	668 371,00	1 458 227,23	Картометрический метод	25,00	—
2085449	668 421,99	1 458 252,99	Картометрический метод	25,00	—
2085448	668 435,29	1 458 256,42	Картометрический метод	25,00	—
2085447	668 437,32	1 458 273,32	Картометрический метод	25,00	—
2085446	668 455,21	1 458 302,51	Картометрический метод	25,00	—
2085445	668 489,57	1 458 327,47	Картометрический метод	25,00	—
2085444	668 526,10	1 458 314,89	Картометрический метод	25,00	—
2085443	668 542,02	1 458 303,64	Картометрический метод	25,00	—
2085442	668 556,65	1 458 323,87	Картометрический метод	25,00	—
2085441	668 577,57	1 458 345,70	Картометрический метод	25,00	—
2085440	668 526,92	1 458 419,87	Картометрический метод	25,00	—
2085439	668 590,15	1 458 484,85	Картометрический метод	25,00	—
2085438	668 637,63	1 458 516,50	Картометрический метод	25,00	—
Вырез 1 из 1					
2085861	668 572,62	1 458 242,61	Картометрический метод	25,00	—
2085862	668 554,19	1 458 242,53	Картометрический метод	25,00	—
2085863	668 550,39	1 458 232,99	Картометрический метод	25,00	—
2085864	668 560,86	1 458 224,47	Картометрический метод	25,00	—
2085865	668 570,80	1 458 231,99	Картометрический метод	25,00	—
2085861	668 572,62	1 458 242,61	Картометрический метод	25,00	—
Сп2					
2085861	668 572,62	1 458 242,61	Картометрический метод	25,00	—
2085862	668 554,19	1 458 242,53	Картометрический метод	25,00	—
2085863	668 550,39	1 458 232,99	Картометрический метод	25,00	—
2085864	668 560,86	1 458 224,47	Картометрический метод	25,00	—
2085865	668 570,80	1 458 231,99	Картометрический метод	25,00	—
2085861	668 572,62	1 458 242,61	Картометрический метод	25,00	—
Сп2					
2085866	670 292,80	1 455 755,31	Картометрический метод	25,00	—
2085867	670 270,38	1 455 716,26	Картометрический метод	25,00	—
2085868	670 301,67	1 455 651,85	Картометрический метод	25,00	—
2085869	670 286,28	1 455 608,49	Картометрический метод	25,00	—
2085870	670 292,49	1 455 558,28	Картометрический метод	25,00	—
2085871	670 250,71	1 455 566,44	Картометрический метод	25,00	—
2085872	670 180,77	1 455 558,05	Картометрический метод	25,00	—
2085873	670 170,79	1 455 555,10	Картометрический метод	25,00	—
2085874	670 145,03	1 455 564,87	Картометрический метод	25,00	—
2085875	670 142,54	1 455 557,97	Картометрический метод	25,00	—
2085876	670 142,21	1 455 554,39	Картометрический метод	25,00	—
2085877	670 141,84	1 455 550,46	Картометрический метод	25,00	—
2085878	670 126,17	1 455 500,35	Картометрический метод	25,00	—
2085879	670 129,94	1 455 487,04	Картометрический метод	25,00	—
2085880	670 103,60	1 455 430,55	Картометрический метод	25,00	—
2085881	670 101,37	1 455 425,78	Картометрический метод	25,00	—
2085882	670 133,13	1 455 403,77	Картометрический метод	25,00	—
2085883	670 146,62	1 455 365,15	Картометрический метод	25,00	—
2085884	670 140,61	1 455 345,25	Картометрический метод	25,00	—
2085885	670 111,17	1 455 311,30	Картометрический метод	25,00	—
2085886	670 093,82	1 455 289,18	Картометрический метод	25,00	—
2085887	670 063,71	1 455 257,54	Картометрический метод	25,00	—
2085888	670 009,88	1 455 227,21	Картометрический метод	25,00	—

Раздел 2

Сведения о местоположении границ объекта					
1	2	3	4	5	6
2085889	670 008,17	1 455 226,25	Картометрический метод	25,00	—
2085890	669 987,91	1 455 212,99	Картометрический метод	25,00	—
2085891	669 981,22	1 455 196,14	Картометрический метод	25,00	—
2085892	669 984,98	1 455 168,39	Картометрический метод	25,00	—
2085893	669 988,69	1 455 138,60	Картометрический метод	25,00	—
2085894	669 999,59	1 455 127,06	Картометрический метод	25,00	—
2085895	670 027,14	1 455 078,97	Картометрический метод	25,00	—
2085896	670 029,12	1 455 052,74	Картометрический метод	25,00	—
2085897	670 032,71	1 455 035,57	Картометрический метод	25,00	—
2085898	670 098,56	1 454 979,71	Картометрический метод	25,00	—
2085899	670 140,86	1 454 963,84	Картометрический метод	25,00	—
2085900	670 193,52	1 454 971,36	Картометрический метод	25,00	—
2085901	670 307,55	1 454 948,23	Картометрический метод	25,00	—
2085902	670 398,98	1 454 921,52	Картометрический метод	25,00	—
2085903	670 411,92	1 454 918,40	Картометрический метод	25,00	—
2085904	670 412,86	1 454 916,56	Картометрический метод	25,00	—
2085905	670 432,66	1 454 934,33	Картометрический метод	25,00	—
2085906	670 446,65	1 454 958,17	Картометрический метод	25,00	—
2085907	670 472,22	1 454 968,92	Картометрический метод	25,00	—
2085908	670 481,56	1 454 969,64	Картометрический метод	25,00	—
2085909	670 485,87	1 454 972,78	Картометрический метод	25,00	—
2085910	670 491,92	1 454 980,05	Картометрический метод	25,00	—
2085911	670 504,12	1 454 983,97	Картометрический метод	25,00	—
2085912	670 515,19	1 454 992,98	Картометрический метод	25,00	—
2085913	670 519,22	1 455 001,04	Картометрический метод	25,00	—
2085914	670 517,77	1 455 034,05	Картометрический метод	25,00	—
2085915	670 529,85	1 455 060,63	Картометрический метод	25,00	—
2085916	670 552,24	1 455 078,76	Картометрический метод	25,00	—
2085917	670 555,15	1 455 085,14	Картометрический метод	25,00	—
2085918	670 570,04	1 455 086,49	Картометрический метод	25,00	—
2085919	670 600,59	1 455 125,66	Картометрический метод	25,00	—
2085920	670 617,60	1 455 130,70	Картометрический метод	25,00	—
2085921	670 637,86	1 455 130,81	Картометрический метод	25,00	—
2085922	670 660,69	1 455 123,64	Картометрический метод	25,00	—
2085923	670 706,91	1 455 117,82	Картометрический метод	25,00	—
2085924	670 719,44	1 455 108,09	Картометрический метод	25,00	—
2085925	670 734,66	1 455 113,01	Картометрический метод	25,00	—
2085926	670 791,74	1 455 083,58	Картометрический метод	25,00	—
2085927	670 825,43	1 455 082,12	Картометрический метод	25,00	—
2085928	670 917,25	1 455 088,61	Картометрический метод	25,00	—
2085929	670 971,87	1 455 098,91	Картометрический метод	25,00	—
2085930	671 074,83	1 455 134,50	Картометрический метод	25,00	—
2085931	671 102,70	1 455 137,30	Картометрический метод	25,00	—
2085932	671 119,60	1 455 146,03	Картометрический метод	25,00	—
2085933	671 127,66	1 455 158,34	Картометрический метод	25,00	—
2085934	671 128,38	1 455 160,88	Картометрический метод	25,00	—
2085935	671 127,49	1 455 163,05	Картометрический метод	25,00	—
2085936	671 119,56	1 455 199,28	Картометрический метод	25,00	—
2085937	671 044,74	1 455 281,38	Картометрический метод	25,00	—
2085938	670 992,49	1 455 265,70	Картометрический метод	25,00	—
2085939	670 983,12	1 455 274,05	Картометрический метод	25,00	—
2085940	670 926,17	1 455 271,64	Картометрический метод	25,00	—
2085941	670 829,41	1 455 357,28	Картометрический метод	25,00	—
2085942	670 779,52	1 455 390,28	Картометрический метод	25,00	—
2085943	670 760,72	1 455 415,88	Картометрический метод	25,00	—

Раздел 2

Сведения о местоположении границ объекта

1	2	3	4	5	6
2085944	670 727,10	1 455 427,41	Картометрический метод	25,00	—
2085945	670 687,91	1 455 428,93	Картометрический метод	25,00	—
2085946	670 618,67	1 455 420,72	Картометрический метод	25,00	—
2085947	670 515,25	1 455 439,35	Картометрический метод	25,00	—
2085948	670 486,34	1 455 496,12	Картометрический метод	25,00	—
2085949	670 371,04	1 455 516,24	Картометрический метод	25,00	—
2085950	670 437,36	1 455 529,59	Картометрический метод	25,00	—
2085951	670 449,34	1 455 540,71	Картометрический метод	25,00	—
2085952	670 422,28	1 455 626,15	Картометрический метод	25,00	—
2085953	670 440,19	1 455 626,67	Картометрический метод	25,00	—
2085954	670 448,60	1 455 614,53	Картометрический метод	25,00	—
2085955	670 465,69	1 455 613,66	Картометрический метод	25,00	—
2085956	670 488,88	1 455 549,09	Картометрический метод	25,00	—
2085957	670 583,77	1 455 528,39	Картометрический метод	25,00	—
2085958	670 582,97	1 455 566,60	Картометрический метод	25,00	—
2085959	670 631,16	1 455 565,54	Картометрический метод	25,00	—
2085960	670 630,65	1 455 660,37	Картометрический метод	25,00	—
2085961	670 563,60	1 455 663,93	Картометрический метод	25,00	—
2085962	670 502,88	1 455 682,49	Картометрический метод	25,00	—
2085963	670 468,67	1 455 675,52	Картометрический метод	25,00	—
2085964	670 465,20	1 455 620,77	Картометрический метод	25,00	—
2085965	670 453,73	1 455 622,35	Картометрический метод	25,00	—
2085966	670 443,51	1 455 634,01	Картометрический метод	25,00	—
2085967	670 424,80	1 455 633,81	Картометрический метод	25,00	—
2085968	670 421,50	1 455 684,37	Картометрический метод	25,00	—
2085969	670 393,46	1 455 682,21	Картометрический метод	25,00	—
2085970	670 381,02	1 455 711,11	Картометрический метод	25,00	—
2085971	670 335,87	1 455 727,63	Картометрический метод	25,00	—
2085972	670 318,94	1 455 751,50	Картометрический метод	25,00	—
2085866	670 292,80	1 455 755,31	Картометрический метод	25,00	—
СП2					
2085973	686 164,96	1 454 044,41	Картометрический метод	25,00	—
2085974	686 154,79	1 454 031,49	Картометрический метод	25,00	—
2085975	686 136,04	1 454 007,69	Картометрический метод	25,00	—
2085976	686 086,79	1 453 961,02	Картометрический метод	25,00	—
2085977	686 067,41	1 453 897,17	Картометрический метод	25,00	—
2085978	686 071,51	1 453 799,69	Картометрический метод	25,00	—
2085979	686 161,70	1 453 677,71	Картометрический метод	25,00	—
2085980	686 211,49	1 453 650,67	Картометрический метод	25,00	—
2085981	686 287,17	1 453 709,69	Картометрический метод	25,00	—
2085982	686 417,69	1 453 727,38	Картометрический метод	25,00	—
2085983	686 444,65	1 453 694,37	Картометрический метод	25,00	—
2085984	686 453,89	1 453 564,27	Картометрический метод	25,00	—
2085985	686 443,29	1 453 477,20	Картометрический метод	25,00	—
2085986	686 455,46	1 453 414,87	Картометрический метод	25,00	—
2085987	686 510,86	1 453 366,11	Картометрический метод	25,00	—
2085988	686 532,00	1 453 375,97	Картометрический метод	25,00	—
2085989	686 557,37	1 453 411,99	Картометрический метод	25,00	—
2085990	686 600,63	1 453 356,33	Картометрический метод	25,00	—
2085991	686 635,43	1 453 321,12	Картометрический метод	25,00	—
2085992	686 656,81	1 453 255,74	Картометрический метод	25,00	—
2085993	686 703,79	1 453 187,81	Картометрический метод	25,00	—
2085994	686 704,63	1 453 130,96	Картометрический метод	25,00	—
2085995	686 709,33	1 453 069,98	Картометрический метод	25,00	—
2085996	686 728,12	1 453 022,91	Картометрический метод	25,00	—

Раздел 2

Сведения о местоположении границ объекта

1	2	3	4	5	6
2085997	686 932,21	1 452 773,22	Картометрический метод	25,00	—
2085998	686 928,43	1 452 681,96	Картометрический метод	25,00	—
2085999	687 008,36	1 452 661,31	Картометрический метод	25,00	—
2086000	686 936,40	1 453 301,95	Картометрический метод	25,00	—
2085973	686 164,96	1 454 044,41	Картометрический метод	25,00	—
Сп2					
2086001	675 994,28	1 448 233,72	Картометрический метод	25,00	—
2086002	675 957,92	1 448 158,31	Картометрический метод	25,00	—
2086003	675 947,80	1 448 099,10	Картометрический метод	25,00	—
2086004	675 881,94	1 448 050,07	Картометрический метод	25,00	—
2086005	675 826,29	1 448 064,51	Картометрический метод	25,00	—
2086006	675 774,40	1 448 057,58	Картометрический метод	25,00	—
2086007	675 733,83	1 447 986,54	Картометрический метод	25,00	—
2086008	675 737,18	1 447 948,18	Картометрический метод	25,00	—
2086009	675 719,10	1 447 914,71	Картометрический метод	25,00	—
2086010	675 735,47	1 447 880,20	Картометрический метод	25,00	—
2086011	675 778,31	1 447 870,41	Картометрический метод	25,00	—
2086012	675 833,74	1 447 847,47	Картометрический метод	25,00	—
2086013	675 863,46	1 447 829,57	Картометрический метод	25,00	—
2086014	675 870,89	1 447 782,57	Картометрический метод	25,00	—
2086015	675 844,30	1 447 753,62	Картометрический метод	25,00	—
2086016	675 774,88	1 447 734,47	Картометрический метод	25,00	—
2086017	675 735,81	1 447 722,89	Картометрический метод	25,00	—
2086018	675 640,76	1 447 713,02	Картометрический метод	25,00	—
2086019	675 587,39	1 447 646,61	Картометрический метод	25,00	—
2086020	675 521,85	1 447 610,34	Картометрический метод	25,00	—
2086021	675 438,85	1 447 566,09	Картометрический метод	25,00	—
2086022	675 341,46	1 447 462,76	Картометрический метод	25,00	—
2086023	675 344,70	1 447 420,14	Картометрический метод	25,00	—
2086024	675 365,15	1 447 377,01	Картометрический метод	25,00	—
2086025	675 338,14	1 447 331,07	Картометрический метод	25,00	—
2086026	675 285,84	1 447 307,14	Картометрический метод	25,00	—
2086027	675 262,91	1 447 252,56	Картометрический метод	25,00	—
2086028	675 288,00	1 447 222,05	Картометрический метод	25,00	—
2086029	675 339,88	1 447 228,99	Картометрический метод	25,00	—
2086030	675 399,95	1 447 218,66	Картометрический метод	25,00	—
2086031	675 474,11	1 447 254,67	Картометрический метод	25,00	—
2086032	675 529,86	1 447 244,48	Картометрический метод	25,00	—
2086033	676 098,50	1 448 094,53	Картометрический метод	25,00	—
2086001	675 994,28	1 448 233,72	Картометрический метод	25,00	—
Сп2					
2086034	666 352,49	1 457 671,76	Картометрический метод	25,00	—
2086156	666 354,14	1 457 671,02	Картометрический метод	25,00	—
2086155	666 355,62	1 457 668,47	Картометрический метод	25,00	—
2086154	666 361,06	1 457 664,58	Картометрический метод	25,00	—
2086153	666 363,28	1 457 664,38	Картометрический метод	25,00	—
2086152	666 366,97	1 457 670,03	Картометрический метод	25,00	—
2086151	666 376,09	1 457 664,88	Картометрический метод	25,00	—
2086150	666 379,45	1 457 659,74	Картометрический метод	25,00	—
2086149	666 383,83	1 457 653,04	Картометрический метод	25,00	—
2086148	666 394,51	1 457 640,27	Картометрический метод	25,00	—
2086147	666 407,91	1 457 628,88	Картометрический метод	25,00	—
2086146	666 421,20	1 457 617,33	Картометрический метод	25,00	—
2086145	666 433,24	1 457 602,50	Картометрический метод	25,00	—
2086144	666 447,84	1 457 588,31	Картометрический метод	25,00	—

Раздел 2

Сведения о местоположении границ объекта

1	2	3	4	5	6
2086143	666 461,95	1 457 578,03	Картометрический метод	25,00	—
2086142	666 473,70	1 457 568,18	Картометрический метод	25,00	—
2086141	666 482,98	1 457 557,40	Картометрический метод	25,00	—
2086140	666 492,92	1 457 546,89	Картометрический метод	25,00	—
2086139	666 502,99	1 457 537,08	Картометрический метод	25,00	—
2086138	666 509,33	1 457 528,58	Картометрический метод	25,00	—
2086137	666 512,00	1 457 519,50	Картометрический метод	25,00	—
2086136	666 515,38	1 457 508,64	Картометрический метод	25,00	—
2086135	666 517,66	1 457 505,54	Картометрический метод	25,00	—
2086134	666 524,09	1 457 499,85	Картометрический метод	25,00	—
2086133	666 547,23	1 457 488,26	Картометрический метод	25,00	—
2086132	666 552,50	1 457 487,55	Картометрический метод	25,00	—
2086131	666 561,64	1 457 487,98	Картометрический метод	25,00	—
2086130	666 572,72	1 457 489,40	Картометрический метод	25,00	—
2086129	666 584,78	1 457 489,99	Картометрический метод	25,00	—
2086128	666 597,00	1 457 489,12	Картометрический метод	25,00	—
2086127	666 609,15	1 457 487,51	Картометрический метод	25,00	—
2086126	666 620,58	1 457 487,67	Картометрический метод	25,00	—
2086125	666 631,43	1 457 487,06	Картометрический метод	25,00	—
2086124	666 640,91	1 457 482,86	Картометрический метод	25,00	—
2086123	666 647,52	1 457 476,04	Картометрический метод	25,00	—
2086122	666 648,75	1 457 473,38	Картометрический метод	25,00	—
2086121	666 649,86	1 457 466,93	Картометрический метод	25,00	—
2086120	666 649,41	1 457 458,27	Картометрический метод	25,00	—
2086119	666 648,33	1 457 453,33	Картометрический метод	25,00	—
2086118	666 646,53	1 457 448,21	Картометрический метод	25,00	—
2086117	666 641,54	1 457 439,21	Картометрический метод	25,00	—
2086116	666 638,75	1 457 436,08	Картометрический метод	25,00	—
2086115	666 632,45	1 457 431,53	Картометрический метод	25,00	—
2086114	666 619,74	1 457 424,88	Картометрический метод	25,00	—
2086113	666 603,50	1 457 419,09	Картометрический метод	25,00	—
2086112	666 586,51	1 457 412,60	Картометрический метод	25,00	—
2086111	666 570,82	1 457 403,05	Картометрический метод	25,00	—
2086110	666 558,78	1 457 391,88	Картометрический метод	25,00	—
2086109	666 550,29	1 457 378,94	Картометрический метод	25,00	—
2086108	666 544,78	1 457 365,77	Картометрический метод	25,00	—
2086107	666 540,56	1 457 353,77	Картометрический метод	25,00	—
2086106	666 539,01	1 457 345,62	Картометрический метод	25,00	—
2086105	666 539,11	1 457 342,24	Картометрический метод	25,00	—
2086104	666 540,03	1 457 339,85	Картометрический метод	25,00	—
2086103	666 542,42	1 457 338,38	Картометрический метод	25,00	—
2086102	666 544,04	1 457 338,41	Картометрический метод	25,00	—
2086101	666 546,86	1 457 339,44	Картометрический метод	25,00	—
2086100	666 553,08	1 457 344,19	Картометрический метод	25,00	—
2086099	666 561,87	1 457 354,10	Картометрический метод	25,00	—
2086098	666 571,87	1 457 362,15	Картометрический метод	25,00	—
2086097	666 581,49	1 457 370,05	Картометрический метод	25,00	—
2086096	666 589,95	1 457 377,01	Картометрический метод	25,00	—
2086095	666 596,19	1 457 383,45	Картометрический метод	25,00	—
2086094	666 601,16	1 457 387,95	Картометрический метод	25,00	—
2086093	666 604,33	1 457 389,66	Картометрический метод	25,00	—
2086092	666 615,82	1 457 391,59	Картометрический метод	25,00	—
2086091	666 625,33	1 457 393,53	Картометрический метод	25,00	—
2086090	666 634,99	1 457 396,04	Картометрический метод	25,00	—
2086089	666 644,25	1 457 396,79	Картометрический метод	25,00	—

Раздел 2

Сведения о местоположении границ объекта

1	2	3	4	5	6
2086088	666 654,77	1 457 396,73	Картометрический метод	25,00	—
2086087	666 668,19	1 457 394,03	Картометрический метод	25,00	—
2086086	666 679,57	1 457 389,90	Картометрический метод	25,00	—
2086085	666 690,19	1 457 384,83	Картометрический метод	25,00	—
2086084	666 703,67	1 457 377,48	Картометрический метод	25,00	—
2086083	666 720,74	1 457 363,07	Картометрический метод	25,00	—
2086082	666 733,31	1 457 350,85	Картометрический метод	25,00	—
2086081	666 742,92	1 457 341,55	Картометрический метод	25,00	—
2086080	666 752,39	1 457 334,94	Картометрический метод	25,00	—
2086079	666 766,21	1 457 329,00	Картометрический метод	25,00	—
2086078	666 774,63	1 457 322,66	Картометрический метод	25,00	—
2086077	666 780,26	1 457 320,37	Картометрический метод	25,00	—
2086076	666 790,39	1 457 314,62	Картометрический метод	25,00	—
2086075	666 802,13	1 457 304,54	Картометрический метод	25,00	—
2086074	666 813,02	1 457 292,99	Картометрический метод	25,00	—
2086073	666 821,86	1 457 283,27	Картометрический метод	25,00	—
2086072	666 827,29	1 457 277,34	Картометрический метод	25,00	—
2086071	666 829,57	1 457 273,33	Картометрический метод	25,00	—
2086070	666 834,42	1 457 255,77	Картометрический метод	25,00	—
2086069	666 838,30	1 457 244,86	Картометрический метод	25,00	—
2086068	666 840,84	1 457 240,77	Картометрический метод	25,00	—
2086067	666 843,90	1 457 237,82	Картометрический метод	25,00	—
2086066	666 851,95	1 457 234,14	Картометрический метод	25,00	—
2086065	666 868,07	1 457 229,84	Картометрический метод	25,00	—
2086064	666 877,97	1 457 226,31	Картометрический метод	25,00	—
2086063	666 882,56	1 457 223,88	Картометрический метод	25,00	—
2086062	666 891,04	1 457 217,00	Картометрический метод	25,00	—
2086061	666 894,52	1 457 212,62	Картометрический метод	25,00	—
2086060	666 897,20	1 457 207,71	Картометрический метод	25,00	—
2086059	666 900,53	1 457 197,57	Картометрический метод	25,00	—
2086058	666 901,85	1 457 183,46	Картометрический метод	25,00	—
2086057	666 901,59	1 457 167,07	Картометрический метод	25,00	—
2086056	666 903,09	1 457 162,12	Картометрический метод	25,00	—
2086055	666 904,37	1 457 160,34	Картометрический метод	25,00	—
2086054	666 806,85	1 457 087,50	Картометрический метод	25,00	—
2086053	666 846,41	1 457 084,27	Картометрический метод	25,00	—
2086052	666 866,19	1 457 064,06	Картометрический метод	25,00	—
2086051	666 833,90	1 457 033,26	Картометрический метод	25,00	—
2086050	666 799,38	1 457 025,81	Картометрический метод	25,00	—
2086049	666 803,87	1 457 012,23	Картометрический метод	25,00	—
2086048	666 790,20	1 456 995,85	Картометрический метод	25,00	—
2086047	666 720,58	1 457 039,15	Картометрический метод	25,00	—
2086046	666 683,08	1 457 033,64	Картометрический метод	25,00	—
2086045	666 549,79	1 456 991,04	Картометрический метод	25,00	—
2086044	666 495,72	1 457 076,10	Картометрический метод	25,00	—
2086043	666 508,65	1 457 147,51	Картометрический метод	25,00	—
2086042	666 414,30	1 457 265,42	Картометрический метод	25,00	—
2086041	666 392,30	1 457 278,67	Картометрический метод	25,00	—
2086040	666 432,70	1 457 341,74	Картометрический метод	25,00	—
2086039	666 468,71	1 457 354,37	Картометрический метод	25,00	—
2086038	666 481,73	1 457 368,57	Картометрический метод	25,00	—
2086037	666 493,00	1 457 429,80	Картометрический метод	25,00	—
2086036	666 425,01	1 457 551,69	Картометрический метод	25,00	—
2086035	666 337,41	1 457 647,79	Картометрический метод	25,00	—
2086034	666 352,49	1 457 671,76	Картометрический метод	25,00	—

Раздел 2

Сведения о местоположении границ объекта

1	2	3	4	5	6
Вырез 1 из 1					
2086157	666 712,19	1 457 365,03	Картометрический метод	25,00	—
2086158	666 707,21	1 457 360,11	Картометрический метод	25,00	—
2086159	666 701,30	1 457 350,11	Картометрический метод	25,00	—
2086160	666 697,45	1 457 349,21	Картометрический метод	25,00	—
2086161	666 685,72	1 457 353,33	Картометрический метод	25,00	—
2086162	666 680,13	1 457 343,68	Картометрический метод	25,00	—
2086163	666 780,58	1 457 240,30	Картометрический метод	25,00	—
2086164	666 778,17	1 457 238,26	Картометрический метод	25,00	—
2086165	666 744,41	1 457 207,48	Картометрический метод	25,00	—
2086166	666 773,19	1 457 180,54	Картометрический метод	25,00	—
2086167	666 783,94	1 457 190,57	Картометрический метод	25,00	—
2086168	666 797,53	1 457 175,89	Картометрический метод	25,00	—
2086169	666 788,08	1 457 167,02	Картометрический метод	25,00	—
2086170	666 819,16	1 457 132,65	Картометрический метод	25,00	—
2086171	666 832,87	1 457 144,75	Картометрический метод	25,00	—
2086172	666 811,80	1 457 209,49	Картометрический метод	25,00	—
2086173	666 828,05	1 457 231,45	Картометрический метод	25,00	—
2086174	666 826,58	1 457 234,82	Картометрический метод	25,00	—
2086175	666 826,10	1 457 242,84	Картометрический метод	25,00	—
2086176	666 818,16	1 457 266,24	Картометрический метод	25,00	—
2086177	666 821,11	1 457 270,31	Картометрический метод	25,00	—
2086178	666 814,13	1 457 278,27	Картометрический метод	25,00	—
2086179	666 796,63	1 457 296,69	Картометрический метод	25,00	—
2086180	666 758,98	1 457 327,79	Картометрический метод	25,00	—
2086181	666 740,99	1 457 339,87	Картометрический метод	25,00	—
2086182	666 732,58	1 457 348,57	Картометрический метод	25,00	—
2086183	666 727,49	1 457 350,84	Картометрический метод	25,00	—
2086157	666 712,19	1 457 365,03	Картометрический метод	25,00	—
СП2					
2086157	666 712,19	1 457 365,03	Картометрический метод	25,00	—
2086158	666 707,21	1 457 360,11	Картометрический метод	25,00	—
2086159	666 701,30	1 457 350,11	Картометрический метод	25,00	—
2086160	666 697,45	1 457 349,21	Картометрический метод	25,00	—
2086161	666 685,72	1 457 353,33	Картометрический метод	25,00	—
2086162	666 680,13	1 457 343,68	Картометрический метод	25,00	—
2086163	666 780,58	1 457 240,30	Картометрический метод	25,00	—
2086164	666 778,17	1 457 238,26	Картометрический метод	25,00	—
2086165	666 744,41	1 457 207,48	Картометрический метод	25,00	—
2086166	666 773,19	1 457 180,54	Картометрический метод	25,00	—
2086167	666 783,94	1 457 190,57	Картометрический метод	25,00	—
2086168	666 797,53	1 457 175,89	Картометрический метод	25,00	—
2086169	666 788,08	1 457 167,02	Картометрический метод	25,00	—
2086170	666 819,16	1 457 132,65	Картометрический метод	25,00	—
2086171	666 832,87	1 457 144,75	Картометрический метод	25,00	—
2086172	666 811,80	1 457 209,49	Картометрический метод	25,00	—
2086173	666 828,05	1 457 231,45	Картометрический метод	25,00	—
2086174	666 826,58	1 457 234,82	Картометрический метод	25,00	—
2086175	666 826,10	1 457 242,84	Картометрический метод	25,00	—
2086176	666 818,16	1 457 266,24	Картометрический метод	25,00	—
2086177	666 821,11	1 457 270,31	Картометрический метод	25,00	—
2086178	666 814,13	1 457 278,27	Картометрический метод	25,00	—
2086179	666 796,63	1 457 296,69	Картометрический метод	25,00	—
2086180	666 758,98	1 457 327,79	Картометрический метод	25,00	—
2086181	666 740,99	1 457 339,87	Картометрический метод	25,00	—

Раздел 2

Сведения о местоположении границ объекта

1	2	3	4	5	6
2086182	666 732,58	1 457 348,57	Картометрический метод	25,00	—
2086183	666 727,49	1 457 350,84	Картометрический метод	25,00	—
2086157	666 712,19	1 457 365,03	Картометрический метод	25,00	—
Сп2					
2086188	668 421,53	1 457 941,40	Картометрический метод	25,00	—
2086189	668 413,45	1 457 939,50	Картометрический метод	25,00	—
2086190	668 407,10	1 457 935,38	Картометрический метод	25,00	—
2086191	668 403,60	1 457 933,01	Картометрический метод	25,00	—
2086192	668 400,08	1 457 930,63	Картометрический метод	25,00	—
2086193	668 393,63	1 457 924,51	Картометрический метод	25,00	—
2086194	668 389,35	1 457 922,34	Картометрический метод	25,00	—
2086195	668 386,54	1 457 921,97	Картометрический метод	25,00	—
2086196	668 386,03	1 457 922,00	Картометрический метод	25,00	—
2086197	668 379,60	1 457 922,38	Картометрический метод	25,00	—
2086198	668 379,05	1 457 922,41	Картометрический метод	25,00	—
2086199	668 377,14	1 457 920,77	Картометрический метод	25,00	—
2086200	668 364,04	1 457 857,37	Картометрический метод	25,00	—
2086201	668 409,07	1 457 801,65	Картометрический метод	25,00	—
2086202	668 445,66	1 457 762,66	Картометрический метод	25,00	—
2086203	668 531,53	1 457 709,30	Картометрический метод	25,00	—
2086204	668 602,10	1 457 680,98	Картометрический метод	25,00	—
2086205	668 653,88	1 457 647,56	Картометрический метод	25,00	—
2086206	668 745,17	1 457 601,31	Картометрический метод	25,00	—
2086207	668 823,12	1 457 724,30	Картометрический метод	25,00	—
2086208	668 838,37	1 457 714,55	Картометрический метод	25,00	—
2086209	668 853,18	1 457 734,53	Картометрический метод	25,00	—
2086210	668 885,85	1 457 715,68	Картометрический метод	25,00	—
2086211	668 905,59	1 457 746,67	Картометрический метод	25,00	—
2086212	668 864,89	1 457 764,33	Картометрический метод	25,00	—
2086213	668 873,69	1 457 791,72	Картометрический метод	25,00	—
2086214	668 861,66	1 457 797,12	Картометрический метод	25,00	—
2086215	668 850,25	1 457 776,88	Картометрический метод	25,00	—
2086216	668 831,16	1 457 789,57	Картометрический метод	25,00	—
2086217	668 841,09	1 457 807,53	Картометрический метод	25,00	—
2086218	668 648,39	1 457 914,57	Картометрический метод	25,00	—
2086219	668 648,72	1 457 913,01	Картометрический метод	25,00	—
2086220	668 648,76	1 457 912,76	Картометрический метод	25,00	—
2086221	668 648,81	1 457 912,55	Картометрический метод	25,00	—
2086222	668 648,16	1 457 907,40	Картометрический метод	25,00	—
2086223	668 647,55	1 457 902,68	Картометрический метод	25,00	—
2086224	668 646,16	1 457 890,45	Картометрический метод	25,00	—
2086225	668 643,48	1 457 879,36	Картометрический метод	25,00	—
2086226	668 637,46	1 457 871,33	Картометрический метод	25,00	—
2086227	668 632,87	1 457 866,15	Картометрический метод	25,00	—
2086228	668 631,02	1 457 865,45	Картометрический метод	25,00	—
2086229	668 630,57	1 457 865,27	Картометрический метод	25,00	—
2086230	668 629,92	1 457 865,70	Картометрический метод	25,00	—
2086231	668 629,49	1 457 865,98	Картометрический метод	25,00	—
2086232	668 625,69	1 457 871,59	Картометрический метод	25,00	—
2086233	668 619,15	1 457 876,02	Картометрический метод	25,00	—
2086234	668 614,56	1 457 878,28	Картометрический метод	25,00	—
2086235	668 609,93	1 457 880,56	Картометрический метод	25,00	—
2086236	668 602,06	1 457 887,89	Картометрический метод	25,00	—
2086237	668 595,55	1 457 894,65	Картометрический метод	25,00	—
2086238	668 591,33	1 457 897,09	Картометрический метод	25,00	—

Раздел 2

Сведения о местоположении границ объекта

1	2	3	4	5	6
2086239	668 589,83	1 457 897,95	Картометрический метод	25,00	—
2086240	668 586,39	1 457 899,04	Картометрический метод	25,00	—
2086241	668 573,96	1 457 900,45	Картометрический метод	25,00	—
2086242	668 569,96	1 457 901,27	Картометрический метод	25,00	—
2086243	668 567,08	1 457 901,86	Картометрический метод	25,00	—
2086244	668 562,50	1 457 903,92	Картометрический метод	25,00	—
2086245	668 553,48	1 457 908,49	Картометрический метод	25,00	—
2086246	668 541,11	1 457 910,03	Картометрический метод	25,00	—
2086247	668 538,69	1 457 910,04	Картометрический метод	25,00	—
2086248	668 534,03	1 457 910,04	Картометрический метод	25,00	—
2086249	668 533,55	1 457 910,15	Картометрический метод	25,00	—
2086250	668 525,38	1 457 911,95	Картометрический метод	25,00	—
2086251	668 515,47	1 457 914,94	Картометрический метод	25,00	—
2086252	668 515,16	1 457 915,04	Картометрический метод	25,00	—
2086253	668 503,46	1 457 918,88	Картометрический метод	25,00	—
2086254	668 487,46	1 457 923,65	Картометрический метод	25,00	—
2086255	668 468,62	1 457 927,63	Картометрический метод	25,00	—
2086256	668 451,43	1 457 930,33	Картометрический метод	25,00	—
2086257	668 441,08	1 457 933,84	Картометрический метод	25,00	—
2086258	668 440,73	1 457 934,06	Картометрический метод	25,00	—
2086259	668 432,43	1 457 939,33	Картометрический метод	25,00	—
2086260	668 430,74	1 457 939,91	Картометрический метод	25,00	—
2086261	668 428,85	1 457 940,55	Картометрический метод	25,00	—
2086262	668 424,51	1 457 941,05	Картометрический метод	25,00	—
2086188	668 421,53	1 457 941,40	Картометрический метод	25,00	—
Сп2					
2086263	670 807,28	1 453 220,66	Картометрический метод	25,00	—
2086264	670 789,81	1 453 219,55	Картометрический метод	25,00	—
2086265	670 721,48	1 453 207,20	Картометрический метод	25,00	—
2086266	670 717,71	1 453 205,46	Картометрический метод	25,00	—
2086267	670 695,16	1 453 189,19	Картометрический метод	25,00	—
2086268	670 696,17	1 453 182,80	Картометрический метод	25,00	—
2086269	670 693,68	1 453 174,95	Картометрический метод	25,00	—
2086270	670 686,72	1 453 163,56	Картометрический метод	25,00	—
2086271	670 660,37	1 453 135,31	Картометрический метод	25,00	—
2086272	670 630,46	1 453 108,64	Картометрический метод	25,00	—
2086273	670 616,37	1 453 097,77	Картометрический метод	25,00	—
2086274	670 604,96	1 453 123,99	Картометрический метод	25,00	—
2086275	670 567,34	1 453 099,43	Картометрический метод	25,00	—
2086276	670 556,18	1 453 097,78	Картометрический метод	25,00	—
2086277	670 549,41	1 453 091,61	Картометрический метод	25,00	—
2086278	670 549,47	1 453 088,59	Картометрический метод	25,00	—
2086279	670 548,43	1 453 085,16	Картометрический метод	25,00	—
2086280	670 544,62	1 453 076,26	Картометрический метод	25,00	—
2086281	670 542,46	1 453 065,87	Картометрический метод	25,00	—
2086282	670 537,61	1 453 067,05	Картометрический метод	25,00	—
2086283	670 524,84	1 453 067,70	Картометрический метод	25,00	—
2086284	670 428,48	1 453 017,07	Картометрический метод	25,00	—
2086285	670 431,85	1 453 015,18	Картометрический метод	25,00	—
2086286	670 436,19	1 453 011,60	Картометрический метод	25,00	—
2086287	670 440,03	1 453 005,40	Картометрический метод	25,00	—
2086288	670 444,08	1 452 997,66	Картометрический метод	25,00	—
2086289	670 446,75	1 452 986,21	Картометрический метод	25,00	—
2086290	670 448,14	1 452 976,97	Картометрический метод	25,00	—
2086291	670 448,28	1 452 971,93	Картометрический метод	25,00	—

Раздел 2

Сведения о местоположении границ объекта

1	2	3	4	5	6
2086292	670 447,56	1 452 967,99	Картометрический метод	25,00	—
2086293	670 445,93	1 452 962,32	Картометрический метод	25,00	—
2086294	670 444,32	1 452 957,30	Картометрический метод	25,00	—
2086295	670 443,59	1 452 954,92	Картометрический метод	25,00	—
2086296	670 611,23	1 452 843,44	Картометрический метод	25,00	—
2086297	670 648,44	1 452 864,30	Картометрический метод	25,00	—
2086298	670 649,27	1 452 865,83	Картометрический метод	25,00	—
2086299	670 685,89	1 452 873,39	Картометрический метод	25,00	—
2086300	670 692,17	1 452 875,56	Картометрический метод	25,00	—
2086301	670 713,12	1 452 879,69	Картометрический метод	25,00	—
2086302	670 723,01	1 452 880,77	Картометрический метод	25,00	—
2086303	670 742,62	1 452 884,91	Картометрический метод	25,00	—
2086304	670 750,31	1 452 888,78	Картометрический метод	25,00	—
2086305	670 756,82	1 452 894,60	Картометрический метод	25,00	—
2086306	670 761,18	1 452 900,91	Картометрический метод	25,00	—
2086307	670 763,20	1 452 907,42	Картометрический метод	25,00	—
2086308	670 763,04	1 452 913,04	Картометрический метод	25,00	—
2086309	670 761,33	1 452 922,90	Картометрический метод	25,00	—
2086310	670 759,51	1 452 931,13	Картометрический метод	25,00	—
2086311	670 752,25	1 452 949,85	Картометрический метод	25,00	—
2086312	670 766,21	1 452 964,17	Картометрический метод	25,00	—
2086313	670 777,34	1 452 969,28	Картометрический метод	25,00	—
2086314	670 783,70	1 452 970,40	Картометрический метод	25,00	—
2086315	670 798,39	1 452 969,27	Картометрический метод	25,00	—
2086316	670 802,62	1 452 970,42	Картометрический метод	25,00	—
2086317	670 802,85	1 452 968,96	Картометрический метод	25,00	—
2086318	670 803,95	1 452 966,34	Картометрический метод	25,00	—
2086319	670 806,67	1 452 963,78	Картометрический метод	25,00	—
2086320	670 808,84	1 452 962,36	Картометрический метод	25,00	—
2086321	670 814,42	1 452 960,40	Картометрический метод	25,00	—
2086322	670 827,17	1 452 960,61	Картометрический метод	25,00	—
2086323	670 841,35	1 452 963,00	Картометрический метод	25,00	—
2086324	670 848,99	1 452 965,38	Картометрический метод	25,00	—
2086325	670 854,75	1 452 971,19	Картометрический метод	25,00	—
2086326	670 861,41	1 452 977,71	Картометрический метод	25,00	—
2086327	670 845,09	1 453 000,72	Картометрический метод	25,00	—
2086328	670 840,73	1 453 021,70	Картометрический метод	25,00	—
2086329	670 837,26	1 453 027,75	Картометрический метод	25,00	—
2086330	670 805,38	1 453 052,17	Картометрический метод	25,00	—
2086331	670 813,10	1 453 070,09	Картометрический метод	25,00	—
2086332	670 813,67	1 453 072,78	Картометрический метод	25,00	—
2086333	670 811,80	1 453 076,27	Картометрический метод	25,00	—
2086334	670 842,79	1 453 162,77	Картометрический метод	25,00	—
2086335	670 844,30	1 453 170,92	Картометрический метод	25,00	—
2086336	670 844,16	1 453 178,67	Картометрический метод	25,00	—
2086337	670 835,30	1 453 205,81	Картометрический метод	25,00	—
2086338	670 830,03	1 453 214,07	Картометрический метод	25,00	—
2086339	670 819,86	1 453 219,22	Картометрический метод	25,00	—
2086263	670 807,28	1 453 220,66	Картометрический метод	25,00	—
Сп2					
2086340	669 038,47	1 457 294,08	Картометрический метод	25,00	—
2086341	669 061,43	1 457 331,84	Картометрический метод	25,00	—
2086342	669 061,17	1 457 331,99	Картометрический метод	25,00	—
2086343	669 053,43	1 457 348,31	Картометрический метод	25,00	—
2086344	669 067,53	1 457 354,89	Картометрический метод	25,00	—

Раздел 2

Сведения о местоположении границ объекта

1	2	3	4	5	6
2086345	669 062,81	1 457 370,27	Картометрический метод	25,00	—
2086346	669 063,06	1 457 370,47	Картометрический метод	25,00	—
2086347	669 044,86	1 457 429,71	Картометрический метод	25,00	—
2086348	669 044,62	1 457 429,48	Картометрический метод	25,00	—
2086349	668 825,54	1 457 402,61	Картометрический метод	25,00	—
2086350	668 720,21	1 457 465,19	Картометрический метод	25,00	—
2086351	668 708,85	1 457 448,36	Картометрический метод	25,00	—
2086352	668 671,94	1 457 467,54	Картометрический метод	25,00	—
2086353	668 664,14	1 457 454,37	Картометрический метод	25,00	—
2086354	668 655,11	1 457 459,01	Картометрический метод	25,00	—
2086355	668 643,63	1 457 435,29	Картометрический метод	25,00	—
2086356	668 651,97	1 457 431,16	Картометрический метод	25,00	—
2086357	668 626,27	1 457 399,86	Картометрический метод	25,00	—
2086358	668 609,53	1 457 372,02	Картометрический метод	25,00	—
2086359	668 653,03	1 457 346,33	Картометрический метод	25,00	—
2086360	668 710,33	1 457 314,02	Картометрический метод	25,00	—
2086361	668 704,63	1 457 288,50	Картометрический метод	25,00	—
2086362	668 716,94	1 457 263,90	Картометрический метод	25,00	—
2086363	668 766,44	1 457 212,52	Картометрический метод	25,00	—
2086364	668 771,93	1 457 180,42	Картометрический метод	25,00	—
2086365	668 786,34	1 457 206,20	Картометрический метод	25,00	—
2086366	668 801,68	1 457 191,96	Картометрический метод	25,00	—
2086367	668 825,77	1 457 169,57	Картометрический метод	25,00	—
2086368	669 038,19	1 457 294,19	Картометрический метод	25,00	—
2086340	669 038,47	1 457 294,08	Картометрический метод	25,00	—
Сп2					
2086369	668 413,61	1 457 290,49	Картометрический метод	25,00	—
2086370	668 318,08	1 457 162,58	Картометрический метод	25,00	—
2086371	668 407,57	1 457 097,66	Картометрический метод	25,00	—
2086372	668 469,74	1 457 044,17	Картометрический метод	25,00	—
2086373	668 430,53	1 457 031,78	Картометрический метод	25,00	—
2086374	668 298,49	1 457 030,27	Картометрический метод	25,00	—
2086375	668 291,75	1 456 970,76	Картометрический метод	25,00	—
2086376	668 375,31	1 456 954,44	Картометрический метод	25,00	—
2086377	668 469,19	1 456 933,76	Картометрический метод	25,00	—
2086378	668 489,75	1 456 937,24	Картометрический метод	25,00	—
2086379	668 522,46	1 456 962,82	Картометрический метод	25,00	—
2086380	668 538,95	1 456 962,06	Картометрический метод	25,00	—
2086381	668 547,16	1 456 968,93	Картометрический метод	25,00	—
2086382	668 598,40	1 457 021,64	Картометрический метод	25,00	—
2086383	668 605,77	1 457 032,62	Картометрический метод	25,00	—
2086384	668 603,70	1 457 034,55	Картометрический метод	25,00	—
2086385	668 621,00	1 457 056,07	Картометрический метод	25,00	—
2086386	668 623,40	1 457 058,47	Картометрический метод	25,00	—
2086387	668 620,26	1 457 061,21	Картометрический метод	25,00	—
2086388	668 614,55	1 457 062,39	Картометрический метод	25,00	—
2086389	668 621,77	1 457 070,37	Картометрический метод	25,00	—
2086390	668 589,22	1 457 102,15	Картометрический метод	25,00	—
2086391	668 548,98	1 457 141,38	Картометрический метод	25,00	—
2086392	668 497,62	1 457 195,25	Картометрический метод	25,00	—
2086393	668 458,36	1 457 242,38	Картометрический метод	25,00	—
2086394	668 439,88	1 457 262,97	Картометрический метод	25,00	—
2086395	668 445,09	1 457 269,99	Картометрический метод	25,00	—
2086396	668 429,58	1 457 288,44	Картометрический метод	25,00	—
2086369	668 413,61	1 457 290,49	Картометрический метод	25,00	—

Раздел 2

Сведения о местоположении границ объекта

1	2	3	4	5	6
Сп2					
2086397	666 225,93	1 447 606,88	Картометрический метод	25,00	—
2086398	666 150,55	1 447 516,16	Картометрический метод	25,00	—
2086399	666 091,54	1 447 439,56	Картометрический метод	25,00	—
2086400	666 230,97	1 447 284,10	Картометрический метод	25,00	—
2086401	666 397,49	1 447 343,42	Картометрический метод	25,00	—
2086402	666 439,34	1 447 398,02	Картометрический метод	25,00	—
2086397	666 225,93	1 447 606,88	Картометрический метод	25,00	—
Сп2					
2086403	666 197,21	1 456 862,68	Картометрический метод	25,00	—
2086404	666 111,59	1 456 760,81	Картометрический метод	25,00	—
2086405	666 033,64	1 456 701,03	Картометрический метод	25,00	—
2086406	666 003,36	1 456 645,60	Картометрический метод	25,00	—
2086407	666 043,62	1 456 585,55	Картометрический метод	25,00	—
2086408	666 091,67	1 456 550,59	Картометрический метод	25,00	—
2086409	666 152,57	1 456 537,13	Картометрический метод	25,00	—
2086410	666 236,78	1 456 638,52	Картометрический метод	25,00	—
2086411	666 237,83	1 456 686,21	Картометрический метод	25,00	—
2086412	666 318,29	1 456 815,76	Картометрический метод	25,00	—
2086413	666 299,97	1 456 833,65	Картометрический метод	25,00	—
2086403	666 197,21	1 456 862,68	Картометрический метод	25,00	—
Сп2					
2086414	668 607,05	1 457 328,85	Картометрический метод	25,00	—
2086415	668 507,91	1 457 316,58	Картометрический метод	25,00	—
2086416	668 486,59	1 457 313,95	Картометрический метод	25,00	—
2086417	668 464,98	1 457 307,28	Картометрический метод	25,00	—
2086418	668 456,12	1 457 278,02	Картометрический метод	25,00	—
2086419	668 472,58	1 457 256,36	Картометрический метод	25,00	—
2086420	668 495,25	1 457 234,80	Картометрический метод	25,00	—
2086421	668 494,69	1 457 231,30	Картометрический метод	25,00	—
2086422	668 514,07	1 457 211,10	Картометрический метод	25,00	—
2086423	668 536,84	1 457 189,53	Картометрический метод	25,00	—
2086424	668 565,08	1 457 160,18	Картометрический метод	25,00	—
2086425	668 571,00	1 457 148,79	Картометрический метод	25,00	—
2086426	668 638,75	1 457 086,97	Картометрический метод	25,00	—
2086427	668 642,21	1 457 099,84	Картометрический метод	25,00	—
2086428	668 645,46	1 457 103,35	Картометрический метод	25,00	—
2086429	668 647,13	1 457 101,94	Картометрический метод	25,00	—
2086430	668 669,99	1 457 126,54	Картометрический метод	25,00	—
2086431	668 673,53	1 457 132,22	Картометрический метод	25,00	—
2086432	668 679,35	1 457 132,39	Картометрический метод	25,00	—
2086433	668 683,07	1 457 129,69	Картометрический метод	25,00	—
2086434	668 701,80	1 457 147,71	Картометрический метод	25,00	—
2086435	668 704,67	1 457 149,14	Картометрический метод	25,00	—
2086436	668 712,92	1 457 151,22	Картометрический метод	25,00	—
2086437	668 719,60	1 457 148,93	Картометрический метод	25,00	—
2086438	668 722,75	1 457 155,30	Картометрический метод	25,00	—
2086439	668 731,92	1 457 148,05	Картометрический метод	25,00	—
2086440	668 732,81	1 457 146,86	Картометрический метод	25,00	—
2086441	668 739,98	1 457 145,92	Картометрический метод	25,00	—
2086442	668 755,09	1 457 183,99	Картометрический метод	25,00	—
2086443	668 741,29	1 457 203,71	Картометрический метод	25,00	—
2086444	668 718,85	1 457 226,57	Картометрический метод	25,00	—
2086445	668 684,51	1 457 192,30	Картометрический метод	25,00	—
2086446	668 680,46	1 457 195,97	Картометрический метод	25,00	—

Раздел 2

Сведения о местоположении границ объекта

1	2	3	4	5	6
2086447	668 654,46	1 457 221,28	Картометрический метод	25,00	—
2086448	668 678,00	1 457 249,32	Картометрический метод	25,00	—
2086449	668 682,33	1 457 282,65	Картометрический метод	25,00	—
2086414	668 607,05	1 457 328,85	Картометрический метод	25,00	—
Сп2					
2086450	665 961,61	1 457 713,91	Картометрический метод	25,00	—
2086451	665 960,64	1 457 713,54	Картометрический метод	25,00	—
2086452	665 949,86	1 457 709,96	Картометрический метод	25,00	—
2086453	665 941,96	1 457 703,85	Картометрический метод	25,00	—
2086454	665 931,83	1 457 696,37	Картометрический метод	25,00	—
2086455	665 920,67	1 457 690,35	Картометрический метод	25,00	—
2086456	665 909,34	1 457 682,50	Картометрический метод	25,00	—
2086457	665 900,86	1 457 673,21	Картометрический метод	25,00	—
2086458	665 891,92	1 457 665,35	Картометрический метод	25,00	—
2086459	665 882,25	1 457 656,32	Картометрический метод	25,00	—
2086460	665 873,57	1 457 645,48	Картометрический метод	25,00	—
2086461	665 864,34	1 457 634,25	Картометрический метод	25,00	—
2086462	665 856,90	1 457 627,93	Картометрический метод	25,00	—
2086463	665 853,36	1 457 622,86	Картометрический метод	25,00	—
2086464	665 852,21	1 457 619,39	Картометрический метод	25,00	—
2086465	665 851,48	1 457 610,84	Картометрический метод	25,00	—
2086466	665 851,99	1 457 606,66	Картометрический метод	25,00	—
2086467	665 853,11	1 457 603,10	Картометрический метод	25,00	—
2086468	665 857,42	1 457 597,52	Картометрический метод	25,00	—
2086469	665 868,07	1 457 591,08	Картометрический метод	25,00	—
2086470	665 878,08	1 457 586,75	Картометрический метод	25,00	—
2086471	665 887,68	1 457 585,80	Картометрический метод	25,00	—
2086472	665 894,35	1 457 583,96	Картометрический метод	25,00	—
2086473	665 898,17	1 457 581,86	Картометрический метод	25,00	—
2086474	665 906,83	1 457 574,79	Картометрический метод	25,00	—
2086475	665 910,94	1 457 570,30	Картометрический метод	25,00	—
2086476	665 920,53	1 457 555,83	Картометрический метод	25,00	—
2086477	665 930,24	1 457 541,62	Картометрический метод	25,00	—
2086478	665 936,30	1 457 531,07	Картометрический метод	25,00	—
2086479	665 938,70	1 457 525,26	Картометрический метод	25,00	—
2086480	665 940,38	1 457 519,34	Картометрический метод	25,00	—
2086481	666 014,52	1 457 537,16	Картометрический метод	25,00	—
2086482	666 024,58	1 457 528,30	Картометрический метод	25,00	—
2086483	666 066,55	1 457 526,14	Картометрический метод	25,00	—
2086484	666 064,19	1 457 623,79	Картометрический метод	25,00	—
2086485	666 037,15	1 457 659,83	Картометрический метод	25,00	—
2086450	665 961,61	1 457 713,91	Картометрический метод	25,00	—
Сп2					
2086486	669 593,37	1 455 505,79	Картометрический метод	25,00	—
2086487	669 569,14	1 455 505,28	Картометрический метод	25,00	—
2086488	669 543,19	1 455 500,19	Картометрический метод	25,00	—
2086489	669 541,29	1 455 495,89	Картометрический метод	25,00	—
2086490	669 543,61	1 455 492,51	Картометрический метод	25,00	—
2086491	669 548,08	1 455 495,58	Картометрический метод	25,00	—
2086492	669 554,48	1 455 486,25	Картометрический метод	25,00	—
2086493	669 539,10	1 455 471,45	Картометрический метод	25,00	—
2086494	669 532,70	1 455 464,80	Картометрический метод	25,00	—
2086495	669 524,45	1 455 458,94	Картометрический метод	25,00	—
2086496	669 503,28	1 455 446,70	Картометрический метод	25,00	—
2086497	669 475,44	1 455 424,05	Картометрический метод	25,00	—

Раздел 2

Сведения о местоположении границ объекта

1	2	3	4	5	6
2086498	669 443,53	1 455 397,50	Картометрический метод	25,00	—
2086499	669 425,45	1 455 381,81	Картометрический метод	25,00	—
2086500	669 396,34	1 455 363,38	Картометрический метод	25,00	—
2086501	669 406,65	1 455 348,72	Картометрический метод	25,00	—
2086502	669 457,10	1 455 330,76	Картометрический метод	25,00	—
2086503	669 526,65	1 455 329,76	Картометрический метод	25,00	—
2086504	669 539,37	1 455 340,05	Картометрический метод	25,00	—
2086505	669 546,96	1 455 345,15	Картометрический метод	25,00	—
2086506	669 582,77	1 455 374,56	Картометрический метод	25,00	—
2086507	669 593,20	1 455 375,48	Картометрический метод	25,00	—
2086508	669 610,09	1 455 387,72	Картометрический метод	25,00	—
2086509	669 600,26	1 455 417,18	Картометрический метод	25,00	—
2086510	669 629,29	1 455 431,42	Картометрический метод	25,00	—
2086511	669 670,15	1 455 435,38	Картометрический метод	25,00	—
2086512	669 700,28	1 455 487,61	Картометрический метод	25,00	—
2086513	669 674,88	1 455 494,01	Картометрический метод	25,00	—
2086514	669 657,04	1 455 466,09	Картометрический метод	25,00	—
2086515	669 639,97	1 455 468,36	Картометрический метод	25,00	—
2086516	669 622,94	1 455 466,83	Картометрический метод	25,00	—
2086517	669 587,77	1 455 449,68	Картометрический метод	25,00	—
2086518	669 576,36	1 455 474,47	Картометрический метод	25,00	—
2086519	669 594,85	1 455 483,23	Картометрический метод	25,00	—
2086486	669 593,37	1 455 505,79	Картометрический метод	25,00	—
Сп2					
2086520	668 196,04	1 455 424,13	Картометрический метод	25,00	—
2086521	668 190,39	1 455 420,51	Картометрический метод	25,00	—
2086522	668 131,79	1 455 364,53	Картометрический метод	25,00	—
2086523	668 126,29	1 455 370,42	Картометрический метод	25,00	—
2086524	668 106,71	1 455 353,22	Картометрический метод	25,00	—
2086525	668 095,29	1 455 364,41	Картометрический метод	25,00	—
2086526	668 034,90	1 455 321,35	Картометрический метод	25,00	—
2086527	668 015,49	1 455 293,38	Картометрический метод	25,00	—
2086528	668 011,97	1 455 288,31	Картометрический метод	25,00	—
2086529	668 023,64	1 455 260,52	Картометрический метод	25,00	—
2086530	668 024,50	1 455 259,20	Картометрический метод	25,00	—
2086531	668 046,33	1 455 241,43	Картометрический метод	25,00	—
2086532	668 071,61	1 455 220,16	Картометрический метод	25,00	—
2086533	668 085,90	1 455 225,93	Картометрический метод	25,00	—
2086534	668 156,92	1 455 277,12	Картометрический метод	25,00	—
2086535	668 180,06	1 455 298,46	Картометрический метод	25,00	—
2086536	668 184,25	1 455 304,09	Картометрический метод	25,00	—
2086537	668 218,67	1 455 330,75	Картометрический метод	25,00	—
2086538	668 247,66	1 455 354,80	Картометрический метод	25,00	—
2086520	668 196,04	1 455 424,13	Картометрический метод	25,00	—
Сп2					
2086539	673 272,95	1 450 158,10	Картометрический метод	25,00	—
2086540	673 196,51	1 450 089,04	Картометрический метод	25,00	—
2086541	673 186,11	1 450 077,46	Картометрический метод	25,00	—
2086542	673 122,12	1 450 020,34	Картометрический метод	25,00	—
2086543	673 168,95	1 449 958,24	Картометрический метод	25,00	—
2086544	673 219,54	1 449 952,36	Картометрический метод	25,00	—
2086545	673 235,28	1 449 966,56	Картометрический метод	25,00	—
2086546	673 246,69	1 449 975,27	Картометрический метод	25,00	—
2086547	673 235,29	1 449 989,15	Картометрический метод	25,00	—
2086548	673 242,16	1 449 996,05	Картометрический метод	25,00	—

Раздел 2

Сведения о местоположении границ объекта

1	2	3	4	5	6
2086549	673 271,09	1 450 025,09	Картометрический метод	25,00	—
2086550	673 280,57	1 450 031,85	Картометрический метод	25,00	—
2086551	673 289,44	1 450 033,14	Картометрический метод	25,00	—
2086552	673 333,40	1 450 068,18	Картометрический метод	25,00	—
2086539	673 272,95	1 450 158,10	Картометрический метод	25,00	—
Сп2					
2086553	668 208,91	1 455 035,36	Картометрический метод	25,00	—
2086554	668 190,38	1 455 020,65	Картометрический метод	25,00	—
2086555	668 179,94	1 454 992,61	Картометрический метод	25,00	—
2086556	668 175,24	1 454 986,39	Картометрический метод	25,00	—
2086557	668 139,54	1 455 018,85	Картометрический метод	25,00	—
2086558	668 115,33	1 454 999,33	Картометрический метод	25,00	—
2086559	668 117,14	1 454 993,50	Картометрический метод	25,00	—
2086560	668 069,37	1 454 950,48	Картометрический метод	25,00	—
2086561	668 032,02	1 454 916,83	Картометрический метод	25,00	—
2086562	668 084,23	1 454 853,60	Картометрический метод	25,00	—
2086563	668 179,50	1 454 908,01	Картометрический метод	25,00	—
2086564	668 201,48	1 454 931,76	Картометрический метод	25,00	—
2086565	668 199,22	1 454 959,80	Картометрический метод	25,00	—
2086566	668 230,86	1 455 012,41	Картометрический метод	25,00	—
2086553	668 208,91	1 455 035,36	Картометрический метод	25,00	—
Сп2					
2086567	669 337,36	1 456 472,69	Картометрический метод	25,00	—
2086568	669 326,79	1 456 474,76	Картометрический метод	25,00	—
2086569	669 281,95	1 456 459,77	Картометрический метод	25,00	—
2086570	669 270,89	1 456 447,07	Картометрический метод	25,00	—
2086571	669 271,44	1 456 446,83	Картометрический метод	25,00	—
2086572	669 279,47	1 456 435,80	Картометрический метод	25,00	—
2086573	669 246,98	1 456 411,52	Картометрический метод	25,00	—
2086574	669 284,17	1 456 365,72	Картометрический метод	25,00	—
2086575	669 294,80	1 456 373,95	Картометрический метод	25,00	—
2086576	669 312,26	1 456 352,47	Картометрический метод	25,00	—
2086577	669 331,76	1 456 349,15	Картометрический метод	25,00	—
2086578	669 336,74	1 456 357,66	Картометрический метод	25,00	—
2086579	669 343,85	1 456 365,42	Картометрический метод	25,00	—
2086580	669 364,54	1 456 384,46	Картометрический метод	25,00	—
2086581	669 369,82	1 456 387,17	Картометрический метод	25,00	—
2086582	669 356,26	1 456 396,58	Картометрический метод	25,00	—
2086583	669 364,36	1 456 408,76	Картометрический метод	25,00	—
2086584	669 371,63	1 456 414,53	Картометрический метод	25,00	—
2086585	669 373,99	1 456 416,06	Картометрический метод	25,00	—
2086586	669 363,98	1 456 427,99	Картометрический метод	25,00	—
2086587	669 347,19	1 456 446,95	Картометрический метод	25,00	—
2086588	669 347,56	1 456 447,28	Картометрический метод	25,00	—
2086589	669 342,09	1 456 453,98	Картометрический метод	25,00	—
2086590	669 350,88	1 456 461,14	Картометрический метод	25,00	—
2086567	669 337,36	1 456 472,69	Картометрический метод	25,00	—
Сп2					
2086591	668 795,49	1 456 789,72	Картометрический метод	25,00	—
2086592	668 776,12	1 456 760,79	Картометрический метод	25,00	—
2086593	668 770,65	1 456 756,98	Картометрический метод	25,00	—
2086594	668 764,80	1 456 751,34	Картометрический метод	25,00	—
2086595	668 769,29	1 456 749,59	Картометрический метод	25,00	—
2086596	668 780,38	1 456 740,88	Картометрический метод	25,00	—
2086597	668 785,79	1 456 729,95	Картометрический метод	25,00	—

Раздел 2

Сведения о местоположении границ объекта

1	2	3	4	5	6
2086598	668 786,76	1 456 738,12	Картометрический метод	25,00	—
2086599	668 793,17	1 456 738,92	Картометрический метод	25,00	—
2086600	668 815,24	1 456 717,77	Картометрический метод	25,00	—
2086601	668 810,77	1 456 712,94	Картометрический метод	25,00	—
2086602	668 815,89	1 456 707,86	Картометрический метод	25,00	—
2086603	668 803,52	1 456 684,45	Картометрический метод	25,00	—
2086604	668 792,33	1 456 685,52	Картометрический метод	25,00	—
2086605	668 786,44	1 456 667,01	Картометрический метод	25,00	—
2086606	668 801,80	1 456 651,87	Картометрический метод	25,00	—
2086607	668 819,17	1 456 656,00	Картометрический метод	25,00	—
2086608	668 848,13	1 456 665,74	Картометрический метод	25,00	—
2086609	668 862,56	1 456 673,71	Картометрический метод	25,00	—
2086610	668 864,36	1 456 674,29	Картометрический метод	25,00	—
2086611	668 862,39	1 456 675,82	Картометрический метод	25,00	—
2086612	668 882,36	1 456 699,11	Картометрический метод	25,00	—
2086613	668 883,54	1 456 698,19	Картометрический метод	25,00	—
2086614	668 886,96	1 456 710,41	Картометрический метод	25,00	—
2086615	668 888,36	1 456 714,52	Картометрический метод	25,00	—
2086616	668 890,45	1 456 715,33	Картометрический метод	25,00	—
2086617	668 911,64	1 456 740,24	Картометрический метод	25,00	—
2086618	668 903,30	1 456 744,71	Картометрический метод	25,00	—
2086619	668 892,58	1 456 753,37	Картометрический метод	25,00	—
2086620	668 872,24	1 456 730,34	Картометрический метод	25,00	—
2086621	668 835,14	1 456 762,67	Картометрический метод	25,00	—
2086622	668 811,73	1 456 782,68	Картометрический метод	25,00	—
2086623	668 808,06	1 456 778,57	Картометрический метод	25,00	—
2086591	668 795,49	1 456 789,72	Картометрический метод	25,00	—
Сп2					
2086624	668 642,05	1 457 030,45	Картометрический метод	25,00	—
2086625	668 625,50	1 457 014,91	Картометрический метод	25,00	—
2086626	668 621,76	1 457 018,77	Картометрический метод	25,00	—
2086627	668 589,82	1 456 984,86	Картометрический метод	25,00	—
2086628	668 581,82	1 456 953,59	Картометрический метод	25,00	—
2086629	668 580,18	1 456 938,41	Картометрический метод	25,00	—
2086630	668 582,65	1 456 936,37	Картометрический метод	25,00	—
2086631	668 589,65	1 456 929,86	Картометрический метод	25,00	—
2086632	668 597,09	1 456 938,34	Картометрический метод	25,00	—
2086633	668 652,85	1 456 890,86	Картометрический метод	25,00	—
2086634	668 689,58	1 456 930,38	Картометрический метод	25,00	—
2086635	668 679,63	1 456 940,44	Картометрический метод	25,00	—
2086636	668 688,83	1 456 953,10	Картометрический метод	25,00	—
2086637	668 679,78	1 456 969,04	Картометрический метод	25,00	—
2086638	668 654,02	1 456 996,85	Картометрический метод	25,00	—
2086624	668 642,05	1 457 030,45	Картометрический метод	25,00	—
Сп2					
2086639	670 202,80	1 453 176,84	Картометрический метод	25,00	—
2086640	670 199,58	1 453 166,84	Картометрический метод	25,00	—
2086641	670 170,78	1 453 053,61	Картометрический метод	25,00	—
2086642	670 188,41	1 453 050,74	Картометрический метод	25,00	—
2086643	670 199,22	1 453 045,54	Картометрический метод	25,00	—
2086644	670 195,93	1 453 038,67	Картометрический метод	25,00	—
2086645	670 193,46	1 453 039,86	Картометрический метод	25,00	—
2086646	670 192,92	1 453 037,81	Картометрический метод	25,00	—
2086647	670 191,18	1 453 016,52	Картометрический метод	25,00	—
2086648	670 192,29	1 453 009,70	Картометрический метод	25,00	—

Раздел 2

Сведения о местоположении границ объекта

1	2	3	4	5	6
2086649	670 195,21	1 453 009,02	Картометрический метод	25,00	—
2086650	670 200,53	1 453 009,65	Картометрический метод	25,00	—
2086651	670 248,38	1 453 009,40	Картометрический метод	25,00	—
2086652	670 243,93	1 453 023,26	Картометрический метод	25,00	—
2086653	670 244,55	1 453 040,93	Картометрический метод	25,00	—
2086654	670 246,21	1 453 044,83	Картометрический метод	25,00	—
2086655	670 247,67	1 453 055,41	Картометрический метод	25,00	—
2086656	670 247,15	1 453 067,01	Картометрический метод	25,00	—
2086657	670 240,69	1 453 071,95	Картометрический метод	25,00	—
2086658	670 233,03	1 453 070,52	Картометрический метод	25,00	—
2086659	670 246,60	1 453 118,03	Картометрический метод	25,00	—
2086660	670 250,89	1 453 128,30	Картометрический метод	25,00	—
2086661	670 257,90	1 453 138,92	Картометрический метод	25,00	—
2086662	670 254,96	1 453 146,94	Картометрический метод	25,00	—
2086663	670 245,74	1 453 143,68	Картометрический метод	25,00	—
2086664	670 237,60	1 453 142,08	Картометрический метод	25,00	—
2086665	670 229,59	1 453 144,86	Картометрический метод	25,00	—
2086666	670 222,25	1 453 150,94	Картометрический метод	25,00	—
2086667	670 216,05	1 453 155,46	Картометрический метод	25,00	—
2086668	670 210,19	1 453 162,22	Картометрический метод	25,00	—
2086639	670 202,80	1 453 176,84	Картометрический метод	25,00	—
Сп2					
2086669	668 415,26	1 457 452,29	Картометрический метод	25,00	—
2086670	668 387,96	1 457 420,62	Картометрический метод	25,00	—
2086671	668 386,21	1 457 385,64	Картометрический метод	25,00	—
2086672	668 413,88	1 457 364,70	Картометрический метод	25,00	—
2086673	668 467,96	1 457 362,75	Картометрический метод	25,00	—
2086674	668 484,76	1 457 381,78	Картометрический метод	25,00	—
2086675	668 489,11	1 457 429,32	Картометрический метод	25,00	—
2086676	668 441,85	1 457 451,47	Картометрический метод	25,00	—
2086669	668 415,26	1 457 452,29	Картометрический метод	25,00	—
Сп2					
2086685	668 321,33	1 455 686,84	Картометрический метод	25,00	—
2086686	668 313,75	1 455 677,26	Картометрический метод	25,00	—
2086687	668 296,31	1 455 655,78	Картометрический метод	25,00	—
2086688	668 293,06	1 455 633,33	Картометрический метод	25,00	—
2086689	668 338,67	1 455 599,77	Картометрический метод	25,00	—
2086690	668 347,73	1 455 593,16	Картометрический метод	25,00	—
2086691	668 390,08	1 455 555,97	Картометрический метод	25,00	—
2086692	668 397,25	1 455 568,28	Картометрический метод	25,00	—
2086693	668 403,08	1 455 608,49	Картометрический метод	25,00	—
2086694	668 406,99	1 455 614,92	Картометрический метод	25,00	—
2086695	668 400,21	1 455 612,87	Картометрический метод	25,00	—
2086696	668 395,36	1 455 612,33	Картометрический метод	25,00	—
2086697	668 392,29	1 455 630,98	Картометрический метод	25,00	—
2086685	668 321,33	1 455 686,84	Картометрический метод	25,00	—
Сп2					
2086698	666 699,27	1 457 026,08	Картометрический метод	25,00	—
2086699	666 626,09	1 457 002,73	Картометрический метод	25,00	—
2086700	666 648,31	1 456 934,07	Картометрический метод	25,00	—
2086701	666 753,62	1 457 003,22	Картометрический метод	25,00	—
2086702	666 724,95	1 457 024,98	Картометрический метод	25,00	—
2086698	666 699,27	1 457 026,08	Картометрический метод	25,00	—
Сп2					
2086703	668 188,16	1 457 422,97	Картометрический метод	25,00	—

Раздел 2

Сведения о местоположении границ объекта

1	2	3	4	5	6
2086704	668 131,95	1 457 416,15	Картометрический метод	25,00	—
2086705	668 115,22	1 457 383,11	Картометрический метод	25,00	—
2086706	668 146,62	1 457 363,51	Картометрический метод	25,00	—
2086707	668 217,53	1 457 350,69	Картометрический метод	25,00	—
2086708	668 230,36	1 457 384,50	Картометрический метод	25,00	—
2086703	668 188,16	1 457 422,97	Картометрический метод	25,00	—
Сп2					
2086709	666 863,92	1 457 921,76	Картометрический метод	25,00	—
2086710	666 862,47	1 457 823,90	Картометрический метод	25,00	—
2086711	666 904,33	1 457 837,91	Картометрический метод	25,00	—
2086712	666 930,35	1 457 861,60	Картометрический метод	25,00	—
2086713	666 939,99	1 457 894,40	Картометрический метод	25,00	—
2086714	666 934,14	1 457 909,96	Картометрический метод	25,00	—
2086715	666 874,42	1 457 910,25	Картометрический метод	25,00	—
2086716	666 868,56	1 457 916,54	Картометрический метод	25,00	—
2086709	666 863,92	1 457 921,76	Картометрический метод	25,00	—
Сп2					
2086717	668 071,23	1 455 188,07	Картометрический метод	25,00	—
2086718	668 047,35	1 455 178,53	Картометрический метод	25,00	—
2086719	668 051,14	1 455 175,48	Картометрический метод	25,00	—
2086720	668 039,17	1 455 154,90	Картометрический метод	25,00	—
2086721	668 057,53	1 455 137,66	Картометрический метод	25,00	—
2086722	668 065,12	1 455 132,39	Картометрический метод	25,00	—
2086723	668 081,67	1 455 114,21	Картометрический метод	25,00	—
2086724	668 088,20	1 455 111,58	Картометрический метод	25,00	—
2086725	668 117,07	1 455 151,01	Картометрический метод	25,00	—
2086717	668 071,23	1 455 188,07	Картометрический метод	25,00	—
Сп2					
2086726	668 993,73	1 448 292,64	Картометрический метод	25,00	—
2086727	668 945,48	1 448 253,45	Картометрический метод	25,00	—
2086728	668 910,23	1 448 219,12	Картометрический метод	25,00	—
2086729	668 951,35	1 448 225,72	Картометрический метод	25,00	—
2086730	668 985,29	1 448 235,66	Картометрический метод	25,00	—
2086731	669 016,31	1 448 250,70	Картометрический метод	25,00	—
2086726	668 993,73	1 448 292,64	Картометрический метод	25,00	—
Сп2					
2086732	675 279,49	1 451 171,21	Картометрический метод	25,00	—
2086733	675 258,33	1 451 164,40	Картометрический метод	25,00	—
2086734	675 238,47	1 451 158,01	Картометрический метод	25,00	—
2086735	675 247,61	1 451 153,68	Картометрический метод	25,00	—
2086736	675 254,23	1 451 141,09	Картометрический метод	25,00	—
2086737	675 275,22	1 451 103,69	Картометрический метод	25,00	—
2086738	675 255,53	1 451 090,29	Картометрический метод	25,00	—
2086739	675 260,38	1 451 083,15	Картометрический метод	25,00	—
2086740	675 262,60	1 451 084,75	Картометрический метод	25,00	—
2086741	675 289,23	1 451 101,10	Картометрический метод	25,00	—
2086742	675 314,31	1 451 116,48	Картометрический метод	25,00	—
2086732	675 279,49	1 451 171,21	Картометрический метод	25,00	—
Сп2					
2086743	667 810,45	1 454 737,50	Картометрический метод	25,00	—
2086744	667 805,81	1 454 715,57	Картометрический метод	25,00	—
2086745	667 780,37	1 454 719,57	Картометрический метод	25,00	—
2086746	667 771,42	1 454 672,20	Картометрический метод	25,00	—
2086747	667 797,74	1 454 667,09	Картометрический метод	25,00	—
2086748	667 790,31	1 454 639,60	Картометрический метод	25,00	—

Раздел 2

Сведения о местоположении границ объекта

1	2	3	4	5	6
2086749	667 800,76	1 454 636,44	Картометрический метод	25,00	—
2086750	667 822,63	1 454 735,61	Картометрический метод	25,00	—
2086743	667 810,45	1 454 737,50	Картометрический метод	25,00	—
Сп2					
2086751	668 534,00	1 457 377,41	Картометрический метод	25,00	—
2086752	668 515,83	1 457 373,09	Картометрический метод	25,00	—
2086753	668 517,76	1 457 343,26	Картометрический метод	25,00	—
2086754	668 534,12	1 457 340,80	Картометрический метод	25,00	—
2086755	668 555,82	1 457 340,26	Картометрический метод	25,00	—
2086756	668 572,04	1 457 347,50	Картометрический метод	25,00	—
2086757	668 571,98	1 457 369,41	Картометрический метод	25,00	—
2086758	668 541,23	1 457 366,49	Картометрический метод	25,00	—
2086751	668 534,00	1 457 377,41	Картометрический метод	25,00	—
Сп2					
2086759	668 946,00	1 455 800,36	Картометрический метод	25,00	—
2086760	668 945,27	1 455 794,24	Картометрический метод	25,00	—
2086761	668 942,31	1 455 769,41	Картометрический метод	25,00	—
2086762	668 974,78	1 455 767,50	Картометрический метод	25,00	—
2086763	668 976,59	1 455 784,88	Картометрический метод	25,00	—
2086764	668 977,73	1 455 795,86	Картометрический метод	25,00	—
2086759	668 946,00	1 455 800,36	Картометрический метод	25,00	—
Сп2					
2086765	670 186,77	1 449 696,64	Картометрический метод	25,00	—
2086766	670 159,42	1 449 674,29	Картометрический метод	25,00	—
2086767	670 175,99	1 449 654,52	Картометрический метод	25,00	—
2086768	670 202,90	1 449 677,17	Картометрический метод	25,00	—
2086765	670 186,77	1 449 696,64	Картометрический метод	25,00	—
Сп2					
2086769	668 988,50	1 455 933,41	Картометрический метод	25,00	—
2086770	668 933,75	1 455 924,17	Картометрический метод	25,00	—
2086771	668 936,22	1 455 908,26	Картометрический метод	25,00	—
2086772	668 985,53	1 455 917,82	Картометрический метод	25,00	—
2086773	668 990,51	1 455 914,78	Картометрический метод	25,00	—
2086774	668 990,05	1 455 917,28	Картометрический метод	25,00	—
2086769	668 988,50	1 455 933,41	Картометрический метод	25,00	—
Сп2					
2086775	668 485,78	1 455 657,99	Картометрический метод	25,00	—
2086776	668 467,30	1 455 634,48	Картометрический метод	25,00	—
2086777	668 485,30	1 455 621,30	Картометрический метод	25,00	—
2086778	668 502,67	1 455 644,63	Картометрический метод	25,00	—
2086775	668 485,78	1 455 657,99	Картометрический метод	25,00	—
Сп2					
2086779	669 432,22	1 455 813,66	Картометрический метод	25,00	—
2086780	669 420,95	1 455 811,25	Картометрический метод	25,00	—
2086781	669 426,13	1 455 786,11	Картометрический метод	25,00	—
2086782	669 437,56	1 455 787,85	Картометрический метод	25,00	—
2086779	669 432,22	1 455 813,66	Картометрический метод	25,00	—
Сп2					
2086783	668 225,81	1 447 529,97	Картометрический метод	25,00	—
2086784	668 224,72	1 447 511,66	Картометрический метод	25,00	—
2086785	668 240,18	1 447 511,50	Картометрический метод	25,00	—
2086786	668 241,66	1 447 528,16	Картометрический метод	25,00	—
2086787	668 232,46	1 447 528,62	Картометрический метод	25,00	—
2086783	668 225,81	1 447 529,97	Картометрический метод	25,00	—
Сп2					

Раздел 2

Сведения о местоположении границ объекта					
1	2	3	4	5	6
2086788	668 585,97	1 448 002,44	Картометрический метод	25,00	—
2086789	668 573,94	1 447 995,29	Картометрический метод	25,00	—
2086790	668 582,44	1 447 990,10	Картометрический метод	25,00	—
2086791	668 596,95	1 448 000,04	Картометрический метод	25,00	—
2086788	668 585,97	1 448 002,44	Картометрический метод	25,00	—
3. Сведения о характерных точках части (частей) границы объекта					
1	2	3	4	5	6
—	—	—	—	—	—

Раздел 3

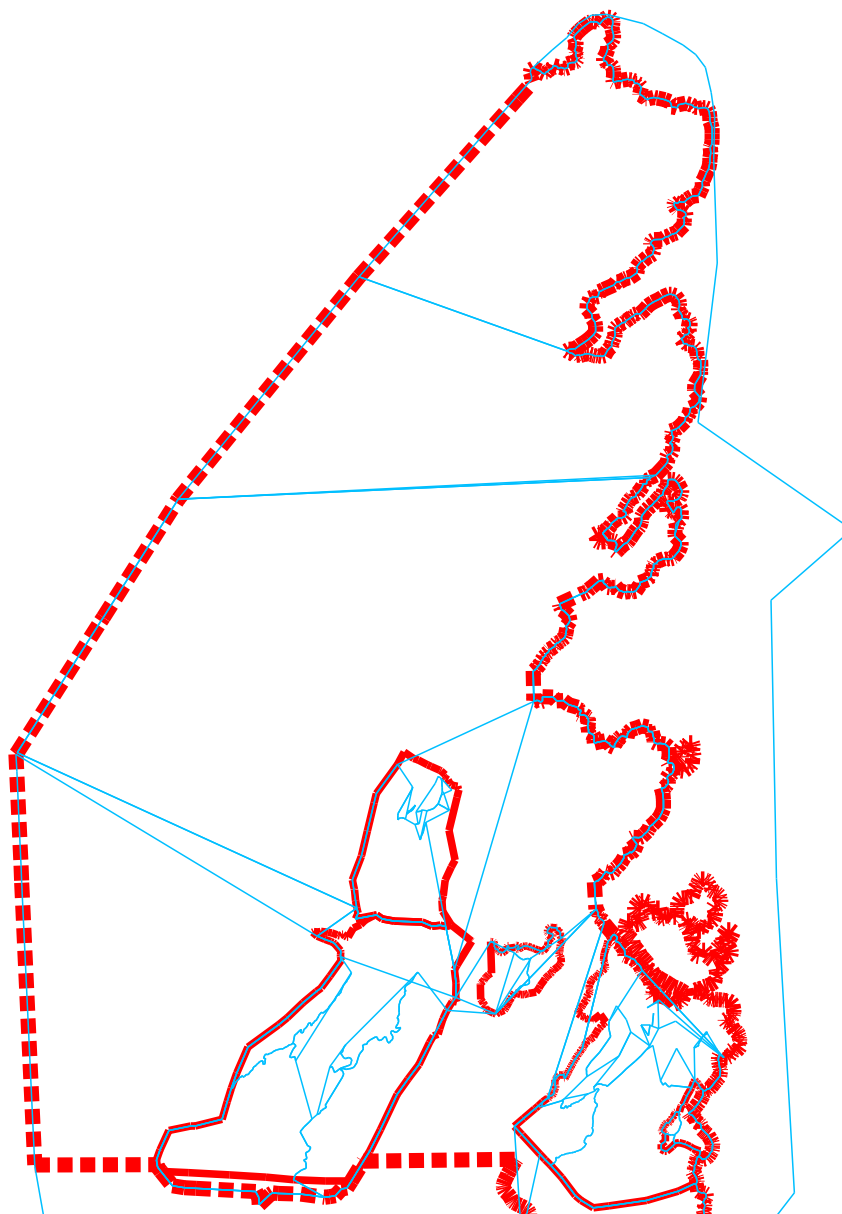
Сведения о местоположении измененных (уточненных) границ объекта

1. Система координат МСК-51

2. Сведения о характерных точках границ объекта

Обозначение характерных точек границы	Существующие координаты, м		Измененные (уточненные) координаты, м		Метод определения координат характерной точки	Средняя квадратическая погрешность положения характерной точки (Mt), м	Описание обозначения точки на местности (при наличии)
	X	Y	X	Y			
1	2	3	4	5	6	7	8
—	—	—	—	—	—	—	—
3. Сведения о характерных точках части (частей) границы объекта							
1	2	3	4	5	6	7	8
—	—	—	—	—	—	—	—

Раздел 4
План границ объекта



Масштаб 1:190 000

Используемые условные знаки и обозначения:



- Граница муниципального образования



- Граница населенного пункта



- Граница земельного участка



- Граница зон с особыми условиями
использования территории



- Граница объектов культурного
наследия



- Сп2 (Зона специального назначения, связанная с государственными объектами)

Подпись _____ Дата « 15 » февраля 20 24 г.

Место для оттиска печати (при наличии) лица, составившего описание местоположения границ объекта

Прохождение границы		Описание прохождения границы
от точки	до точки	
1	2	3
—	—	—

ОПИСАНИЕ МЕСТОПОЛОЖЕНИЯ ГРАНИЦ

Зона специального назначения, связанная с переработкой и размещением отходов (СпЗ)

(наименование объекта, местоположение границ которого описано (далее - объект))

Раздел 1

Сведения об объекте

№ п/п	Характеристики объекта	Описание характеристик
1	2	3
1	Местоположение объекта	Мурманская область, г Полярный
2	Площадь объекта ± величина погрешности определения площади ($P \pm \Delta P$)	121 381 м ² ± 25 м ²
3	Иные характеристики объекта	Вид объекта реестра границ: Территориальная зона Виды разрешенного использования земельных участков, расположенных в территориальной зоне: Основной вид разрешенного использования: Коммунальное обслуживание (3.1). Вспомогательные виды: Деловое управление (4.1). Основной вид разрешенного использования: Специальная деятельность (12.2). Вспомогательные виды: Деловое управление (4.1).

Раздел 2

Сведения о местоположении границ объекта

1. Система координат МСК-51

2. Сведения о характерных точках границ объекта

Обозначение характерных точек границ	Координаты, м		Метод определения координат характерной точки	Средняя квадратическая погрешность положения характерной точки (Mt), м	Описание обозначения точки на местности (при наличии)
	X	Y			
1	2	3	4	5	6
СпЗ					
2086792	670 152,56	1 449 562,80	Картометрический метод	25,00	—
2086793	670 164,73	1 449 522,70	Картометрический метод	25,00	—
2086794	670 150,70	1 449 472,20	Картометрический метод	25,00	—
2086795	670 180,24	1 449 494,38	Картометрический метод	25,00	—
2086796	670 220,25	1 449 444,27	Картометрический метод	25,00	—
2086797	670 263,35	1 449 328,66	Картометрический метод	25,00	—
2086798	670 247,30	1 449 321,63	Картометрический метод	25,00	—
2086799	670 131,40	1 449 229,88	Картометрический метод	25,00	—
2086800	670 118,13	1 449 223,30	Картометрический метод	25,00	—
2086801	670 070,47	1 449 215,87	Картометрический метод	25,00	—
2086802	670 010,48	1 449 213,82	Картометрический метод	25,00	—
2086803	669 903,35	1 449 245,92	Картометрический метод	25,00	—
2086804	669 838,42	1 449 258,02	Картометрический метод	25,00	—
2086805	669 799,49	1 449 252,49	Картометрический метод	25,00	—
2086806	669 743,03	1 449 226,31	Картометрический метод	25,00	—
2086807	669 738,50	1 449 233,36	Картометрический метод	25,00	—
2086808	669 828,15	1 449 338,02	Картометрический метод	25,00	—
2086809	669 857,96	1 449 369,51	Картометрический метод	25,00	—
2086810	669 867,51	1 449 378,87	Картометрический метод	25,00	—
2086811	669 898,79	1 449 383,17	Картометрический метод	25,00	—
2086812	669 914,79	1 449 389,82	Картометрический метод	25,00	—
2086813	669 933,08	1 449 407,54	Картометрический метод	25,00	—
2086814	670 031,16	1 449 481,70	Картометрический метод	25,00	—
2086815	670 055,29	1 449 502,42	Картометрический метод	25,00	—
2086816	670 061,33	1 449 511,03	Картометрический метод	25,00	—
2086817	670 093,26	1 449 531,53	Картометрический метод	25,00	—
2086818	670 112,37	1 449 551,33	Картометрический метод	25,00	—
2086819	670 122,09	1 449 558,98	Картометрический метод	25,00	—
2086820	670 134,64	1 449 561,78	Картометрический метод	25,00	—
2086821	670 140,99	1 449 558,58	Картометрический метод	25,00	—
2086792	670 152,56	1 449 562,80	Картометрический метод	25,00	—
СпЗ					
2086822	671 572,45	1 448 471,86	Картометрический метод	25,00	—
2086823	671 705,03	1 448 470,44	Картометрический метод	25,00	—
2086824	671 743,73	1 448 443,42	Картометрический метод	25,00	—
2086825	671 746,44	1 448 397,77	Картометрический метод	25,00	—
2086826	671 735,70	1 448 344,15	Картометрический метод	25,00	—
2086827	671 718,97	1 448 320,96	Картометрический метод	25,00	—
2086828	671 576,39	1 448 325,12	Картометрический метод	25,00	—
2086829	671 552,10	1 448 385,93	Картометрический метод	25,00	—
2086830	671 530,08	1 448 398,41	Картометрический метод	25,00	—
2086831	671 524,82	1 448 413,61	Картометрический метод	25,00	—
2086832	671 545,26	1 448 462,59	Картометрический метод	25,00	—
2086822	671 572,45	1 448 471,86	Картометрический метод	25,00	—
3. Сведения о характерных точках части (частей) границы объекта					
1	2	3	4	5	6

Раздел 2

Сведения о местоположении границ объекта					
1	2	3	4	5	6
—	—	—	—	—	—

Раздел 3

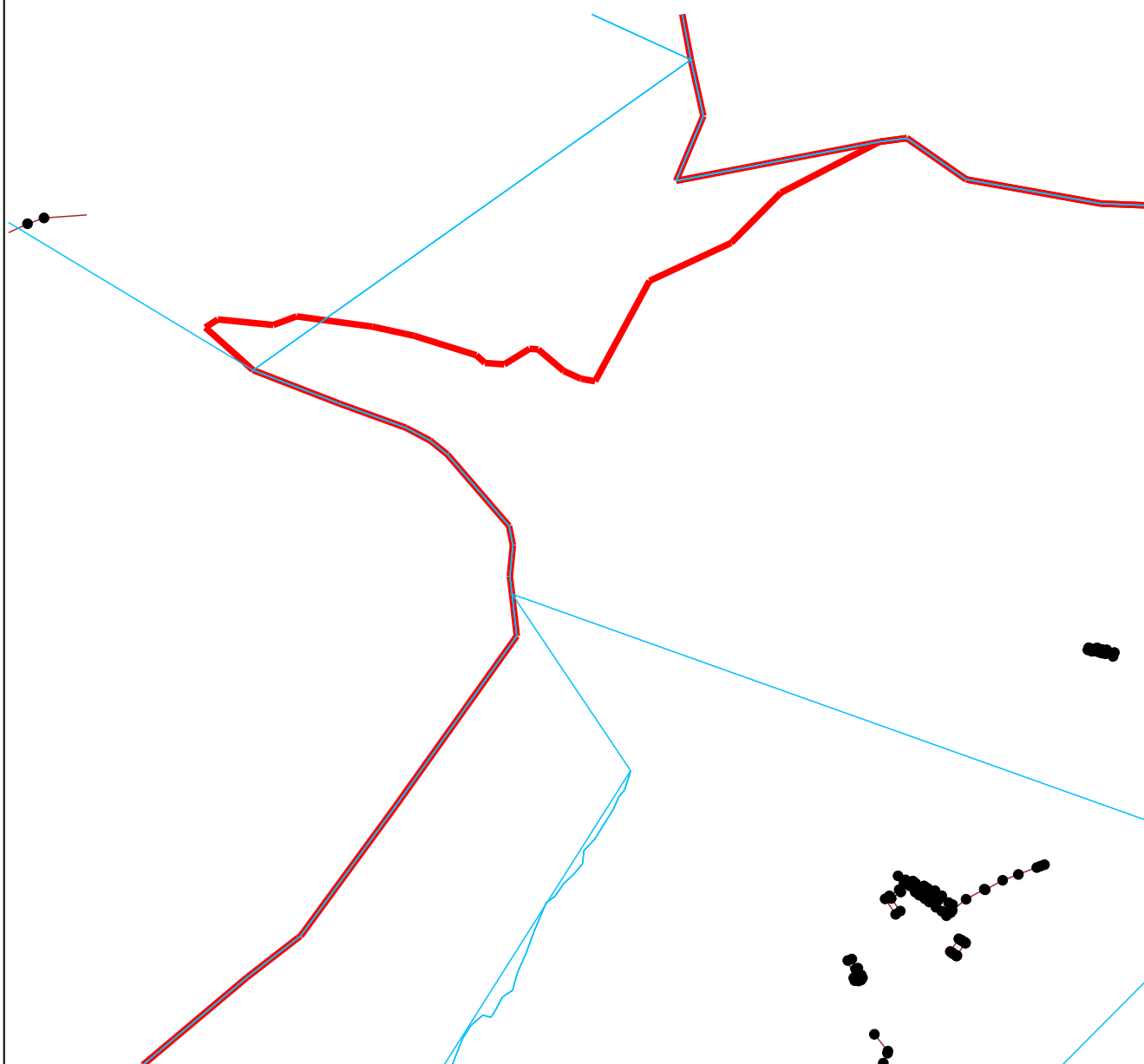
Сведения о местоположении измененных (уточненных) границ объекта

1. Система координат МСК-51

2. Сведения о характерных точках границ объекта







Обозначение характерных точек границы	Существующие координаты, м		Измененные (уточненные) координаты, м		Метод определения координат характерной точки	Средняя квадратическая погрешность положения характерной точки (Mt), м	Описание обозначения точки на местности (при наличии)
	X	Y	X	Y			
1	2	3	4	5	6	7	8
—	—	—	—	—	—	—	—
3. Сведения о характерных точках части (частей) границы объекта							
1	2	3	4	5	6	7	8
—	—	—	—	—	—	—	—

Раздел 4
План границ объекта



Масштаб 1:15 000

Используемые условные знаки и обозначения:

-  - Граница муниципального образования
-  - Граница населенного пункта
-  - Граница земельного участка
-  - Граница зон с особыми условиями использования территории
-  - Граница объектов культурного наследия
-  - СпЗ (Зона специального назначения, связанная с переработкой и размещением отходов)

Подпись _____ Дата « 15 » февраля 20 24 г.

Место для оттиска печати (при наличии) лица, составившего описание местоположения границ объекта

Прохождение границы		Описание прохождения границы
от точки	до точки	
1	2	3
—	—	—